

**UCHWAŁA Nr 222/09**  
**SEJMIKU WOJEWÓDZTWA MAZOWIECKIEGO**  
**z dnia 21 GRUDNIA 2009 r.**

**w sprawie określenia programu ochrony powietrza dla strefy mazowieckiej, w której został przekroczony poziom docelowy ozonu w powietrzu.**

Na podstawie art. 18 pkt 20 ustawy z dnia 5 czerwca 1998 r. o samorządzie województwa (Dz. U. z 2001 r. Nr 142, poz. 1590, z późn. zm.<sup>1</sup>), art. 91 ust. 5 ustawy z dnia 27 kwietnia 2001 r. Prawo ochrony środowiska (Dz. U. z 2008 r. Nr 25, poz. 150, z późn. zm.<sup>2</sup>) oraz §2, §4, §5, §6 ust. 1 i 2, §7, §8 rozporządzenia Ministra Środowiska z dnia 8 lutego 2008 r. w sprawie szczegółowych wymagań, jakim powinny odpowiadać programy ochrony powietrza (Dz. U. Nr 38, poz. 221) - uchwała się, co następuje:

**§ 1.**

Określa się program ochrony powietrza dla strefy mazowieckiej, w której został przekroczony poziom docelowy ozonu w powietrzu, w brzmieniu stanowiącym załącznik do uchwały.

**§ 2.**

Termin realizacji programu, o którym mowa w § 1, ustala się do dnia 31 grudnia 2010 roku.

**§ 3.**

Wykonanie uchwały powierza się Zarządowi Województwa Mazowieckiego.

**§ 4.**

Uchwała wchodzi w życie po upływie 14 dni od dnia ogłoszenia w Dzienniku Urzędowym Województwa Mazowieckiego.

Przewodniczący Sejmiku  
Województwa Mazowieckiego  
*Robert Soszyński*

---

<sup>1</sup> Zmiany tekstu jednolitego wymienionej ustawy zostały ogłoszone w Dz. U. z 2002 r. Nr 23, poz. 220, Nr 62, poz. 558 i Nr 214, poz. 1806, z 2003 r. Nr 162, poz. 1568, z 2004 r. Nr 102, poz. 1055, Nr 116, poz. 1206 i Nr 167, poz. 1759, z 2006 r. Nr 126, poz. 875 i Nr 227, poz. 1658, z 2007 r. Nr 173, poz. 1218 oraz z 2008 r. Nr 180, poz. 1111, Nr 216, poz. 1370, Nr 223 poz. 1458 oraz z 2009 r. Nr 157, poz. 1241.

<sup>2</sup> Zmiany tekstu jednolitego wymienionej ustawy zostały ogłoszone w Dz. U. z 2008 r. Nr 111, poz. 708, Nr 138, poz. 865, Nr 154, poz. 958, Nr 171, poz. 1056, Nr 199, poz. 1227, Nr 223 poz. 1464, Nr 227 poz. 1505 oraz z 2009 r. Nr 19, poz. 100, Nr 20 poz. 106 i Nr 79, poz. 666, Nr 130 poz. 1070.

## **PROGRAM OCHRONY POWIETRZA DLA STREFY MAZOWIECKIEJ, W KTÓREJ ZOSTAŁ PRZEKROCHONY POZIOM DOCELOWY OZONU W POWIETRZU.**

### **§ 1.**

Program ochrony powietrza dla strefy mazowieckiej, w której został przekroczony poziom docelowy ozonu w powietrzu, zwany dalej „Programem”, określa się w celu osiągnięcia poziomu docelowego ozonu w powietrzu.

### **§ 2.**

Program określa się ze względu na stwierdzone przekroczenia poziomu docelowego ozonu w powietrzu. Wielkości poziomów ozonu i substancji przyczyniających się do jego powstawania, naruszenia standardów jakości powietrza i ich zakres oraz źródła pochodzenia ozonu i substancji przyczyniających się do jego powstawania, określa załącznik nr 1 do Programu.

### **§ 3.**

Podstawowe kierunki działań zmierzających do przywracania poziomu docelowego ozonu określa załącznik nr 2 do Programu.

### **§ 4.**

Organami właściwymi do przekazywania organowi określającemu Program informacji o:

- 1) wydawanych decyzjach, których ustalenia zmierzają do osiągnięcia celów Programu, w szczególności o:
  - a) decyzjach dotyczących planowanych działań wynikających z podstawowych kierunków zmierzających do przywracania poziomu docelowego ozonu określonych w załączniku nr 2 do Programu,
  - b) pozwoleniach na budowę,
  - c) pozwoleniach zintegrowanych,
  - d) pozwoleniach na wprowadzanie gazów lub pyłów do powietrza,
  - e) decyzjach dla instalacji niewymagających pozwolenia na wprowadzanie gazów lub pyłów do powietrza,
  - f) decyzjach zobowiązujących do pomiarów emisji;
- 2) przyjmowanych zgłoszeniach instalacji, z których emisja nie wymaga pozwolenia, mogących negatywnie oddziaływać na środowisko;

- 3) prowadzonych postępowaniach kompensacyjnych;
  - 4) zgłoszeniach zmiany sposobu użytkowania obiektów budowlanych lub ich części, których realizacja zmierza do osiągnięcia celów Programu;
  - 5) przedsięwzięciach realizujących cele i kierunki Programu, finansowanych z funduszy pomocowych – w tym z funduszy ochrony środowiska i gospodarki wodnej – oraz osiągniętych efektach ekologicznych
- są właściwe miejscowo organy samorządu powiatowego.

#### **§ 5.**

Organami właściwymi do przekazywania organowi określającemu Program informacji o:

- 1) decyzjach o pozwoleniu na użytkowanie dla obiektów budowlanych, dla których decyzje są wymagane;
- 2) przyjmowanych zawiadomieniach o zakończeniu budowy, do których nie zgłoszono sprzeciwu w drodze decyzji,

których ustalenia zmierzają do osiągnięcia celów Programu, są właściwi miejscowo powiatowi inspektorzy nadzoru budowlanego.

#### **§ 6.**

Organami właściwymi do przekazywania organowi określającemu Program informacji o:

- 1) wydawanych decyzjach, których ustalenia zmierzają do osiągnięcia celów Programu, w szczególności o:
  - a) decyzjach dotyczących planowanych działań wynikających z podstawowych kierunków zmierzających do przywracania poziomu docelowego ozonu określonych w załączniku nr 2 do Programu,
  - b) decyzjach dla instalacji niewymagających pozwolenia na wprowadzanie gazów lub pyłów do powietrza,
  - c) decyzjach zobowiązujących do pomiarów emisji;
- 2) przyjmowanych zgłoszeniach instalacji, z których emisja nie wymaga pozwolenia, mogących negatywnie oddziaływać na środowisko;
- 3) przedsięwzięciach realizujących cele i kierunki Programu, finansowanych z funduszy pomocowych – w tym z funduszy ochrony środowiska i gospodarki wodnej – oraz osiągniętych efektach ekologicznych

są właściwe miejscowo organy samorządu gminnego.

#### **§ 7.**

Informacje, o których mowa w § 4 - 6 przekazuje się w terminie do dnia 31 marca roku następnego po roku sprawozdawczym:

- 1) w formie zestawień zawierających następujące dane:

- a) oznaczenie i data wydania dokumentu,
  - b) nazwa jednostki odpowiedzialnej za realizację i nadzór przedsięwzięcia, działania,
  - c) kierunek działań zmierzających do przywrócenia poziomu docelowego ozonu zgodny z załącznikiem nr 2 do Programu,
  - d) rodzaj lub zakres działania,
  - e) lokalizację lub obszar działania,
  - f) harmonogram realizacji przedsięwzięcia, działania,
  - g) przewidywany efekt rzeczowy i ekologiczny;
- 2) w formie pisemnej i na informatycznych nośnikach danych.

#### **§ 8.**

Organami właściwymi w sprawach wydania aktów prawa miejscowego są właściwe miejscowo rady gmin.

#### **§ 9.**

Organami właściwymi do monitorowania realizacji Programu, w zakresie swojej właściwości, są: Marszałek Województwa Mazowieckiego, właściwe miejscowo organy samorządu powiatowego oraz właściwe miejscowo organy samorządu gminnego.

#### **§ 10.**

Uzasadnienie Programu zawierające zakres określonych i ocenionych zagadnień określa załącznik nr 3 do Programu.

Załącznik nr 1 do  
programu ochrony  
powietrza dla strefy  
mazowieckiej

1. Wielkości poziomów ozonu w 2007 roku (roku, od którego wymagane jest opracowanie programu ochrony powietrza) oraz w pięciu latach poprzedzających (2002-2006)

**Rok 2007**

Strefa	Stanowisko pomiarowe	Kod krajowy stacji	Poziom docelowy [ $\mu\text{g}/\text{m}^3$ ]	Ilość przekroczeń poziomu dopuszczalnego	Stężenie o okresie uśredniania wyników pomiarów rok kalendarzowy [ $\mu\text{g}/\text{m}^3$ ]	Stężenie o okresie uśredniania wyników pomiarów 8 godzin [ $\mu\text{g}/\text{m}^3$ ]	93,2 percentyl ze stężeń uśrednionych do 8 godzin [ $\mu\text{g}/\text{m}^3$ ]
strefa mazowiecka	Belsk Duży	MzBelskIGPAN	120/25dni	25	52,6	141,3	114
	Legionowo ul. Zegrzyńska	MzLegionZegIMGW	120/25dni	22	46,1	148	108,9
	Tłuszcz ul. Kielaka	MzTluszczJKiel	120/25dni	20	47,4	149,1	109,4
	Maszewo PKN ORLEN	MzPlockPKN2	120/25dni	-	-	-	-
	Granica KPN	MzGranicaKPN	120/25dni	26	49,5	147,4	120,6
	Radom ul. Tochtermana	MzRadomTochter	120/25dni	10	45,9	140,6	110,9

**Rok 2002 – brak danych**

**Rok 2003**

Strefa	Stanowisko pomiarowe	Kod krajowy stacji	Poziom dopuszczalny [ $\mu\text{g}/\text{m}^3$ ]	Ilość przekroczeń poziomu dopuszczalnego	Stężenie o okresie uśredniania wyników pomiarów rok kalendarzowy [ $\mu\text{g}/\text{m}^3$ ]	83,3 percentyl ze stężeń uśrednionych do 8 godzin [ $\mu\text{g}/\text{m}^3$ ]
Płock grodzka	Płock Chełpowo	MzPlockPKN3	120	30	49,25	72,8
Radom grodzka	Radom ul. Pułaskiego	MzRadomPułask	120	4	37,7	58,6

**Rok 2004**

Strefa	Stanowisko pomiarowe	Kod krajowy stacji	Poziom dopuszczalny [ $\mu\text{g}/\text{m}^3$ ]	Ilość dni z przekroczeniem poziomu dopuszczalnego	Stężenie o okresie uśredniania wyników pomiarów rok kalendarzowy [ $\mu\text{g}/\text{m}^3$ ]	Stężenie o okresie uśredniania wyników pomiarów 8 godzin [ $\mu\text{g}/\text{m}^3$ ]	93,2 percentyl ze stężeń uśrednionych do 8 godzin [ $\mu\text{g}/\text{m}^3$ ]
legionowska	Legionowo ul. Zegrzyńska	MzLegionZegIMGW	120/60dni	11	47,6	135,2	75,1
wołomińska	Tłuszcz ul. Kielaka	MzTluszczJKiel	120/60dni	12	53,8	146,2	79,6
Płock grodzka	Płock Chełpowo	MzPlockPKN3	120/60dni	0	46,8	119	70,3

Strefa	Stanowisko pomiarowe	Kod krajowy stacji	Poziom dopuszczalny [ $\mu\text{g}/\text{m}^3$ ]	Ilość dni z przekroczeniem poziomu dopuszczalnego	Stężenie o okresie uśredniania wyników pomiarów rok kalendarzowy [ $\mu\text{g}/\text{m}^3$ ]	Stężenie o okresie uśredniania wyników pomiarów 8 godzin [ $\mu\text{g}/\text{m}^3$ ]	93,2 percentyl ze stężeń uśrednionych do 8 godzin [ $\mu\text{g}/\text{m}^3$ ]
Radom grodzka	Radom ul. Tochtermana	MzRadomTochter	120/60dni	5	46,3	142,1	69,7
	Radom ul. Pułaskiego	MzRadomPulask	120/60dni	0	33	78,7	48,7

### Rok 2005

Strefa	Stanowisko pomiarowe	Kod krajowy stacji	Poziom dopuszczalny [ $\mu\text{g}/\text{m}^3$ ]	Ilość dni z przekroczeniem poziomu dopuszczalnego	Stężenie o okresie uśredniania wyników pomiarów rok kalendarzowy [ $\mu\text{g}/\text{m}^3$ ]	Stężenie o okresie uśredniania wyników pomiarów 8 godzin [ $\mu\text{g}/\text{m}^3$ ]	93,2 percentyl ze stężeń uśrednionych do 8 godzin [ $\mu\text{g}/\text{m}^3$ ]
legionowska	Legionowo ul. Zegrzyńska	MzLegionZegIMGW	120/25dni	27	54	157	95
wołomińska	Tłuszcz ul. Kielaka	MzTluszczJKiel	120/25dni	27	58	153	99
Płock grodzka	Płock Chęłpowo	MzPlockPKN3	120/25dni	5	51	123	87
Radom grodzka	Radom ul. Tochtermana	MzRadomTochter	120/25dni	4	42	139	79
	Radom ul. Pułaskiego	MzRadomPulask	120/25dni	13	48	152	88

### Rok 2006

Strefa	Stanowisko pomiarowe	Kod krajowy stacji	Poziom dopuszczalny [ $\mu\text{g}/\text{m}^3$ ]	Ilość przekroczeń poziomu dopuszczalnego	Stężenie o okresie uśredniania wyników pomiarów rok kalendarzowy [ $\mu\text{g}/\text{m}^3$ ]	Stężenie o okresie uśredniania wyników pomiarów 8 godzin [ $\mu\text{g}/\text{m}^3$ ]	93,2 percentyl ze stężeń uśrednionych do 8 godzin [ $\mu\text{g}/\text{m}^3$ ]
grójecka	Belsk Duży	MzBelskIGPAN	120/25dni	39	60,6	176,2	106
legionowska	Legionowo ul. Zegrzyńska	MzLegionZegIMGW	120/25dni	29	51	175,9	96,4
wołomińska	Tłuszcz ul. Kielaka	MzTluszczJKiel	120/25dni	22	55,6	181,2	99,4
płocka	Maszewo PKN ORLEN	MzPlockPKN2	120/25dni	3	52,3	118,5	76,6
warszawska zachodnia	Granica KPN	MzGranicaKPN	120/25dni	32	53,2	178	99,7
Radom grodzka	Radom ul. Tochtermana	MzRadomTochter	120/25dni	11	44,7	157,1	81,7
	Radom ul. Pułaskiego	MzRadomPulask	120/25dni	12	45,9	143,1	86,7

## Naruszenia standardów jakości powietrza i ich zakres.

W strefie objętej Programem, w roku 2007, tj. roku, od którego jest wymagane opracowanie programu ochrony powietrza, stwierdzono przekroczenie poziomu docelowego ozonu - 120  $\mu\text{g}/\text{m}^3$  o 0,6  $\mu\text{g}/\text{m}^3$ , w jednym punkcie pomiarowym na stacji Granica KPN.

## 2. Wielkości poziomów dwutlenku azotu - substancji przyczyniającej się do powstawania ozonu, w 2007 roku (roku, od którego wymagane jest opracowanie programu ochrony powietrza) oraz w pięciu latach poprzedzających (2002-2006).

### Rok 2007

Strefa	Stanowisko pomiarowe	Kod krajowy stacji	Okres uśredniania wyników pomiarów	Poziom dopuszczalny [ $\mu\text{g}/\text{m}^3$ ]	Stężenie o okresie uśredniania wyników pomiarów rok kalendarzowy / 99,8 percentyl ze stężeń uśrednionych do 1 godziny [ $\mu\text{g}/\text{m}^3$ ]
ciechanowsko-mławska	Ciechanów, ul. Strażacka	MzCiechStrazacka	rok kalendarzowy	40	12,4
kozienicko-grójecka	Belsk Duży	MzBelskiGPAN	rok kalendarzowy	40	9,2
			jedna godzina	200	47,4
powiat legionowski	Legionowo, ul. Zegrzyńska	MzLegionZegIMGW	rok kalendarzowy	40	19,6
			jedna godzina	200	95,2
siedlecko-mińska	Mińsk Mazowiecki, ul. Kilińskiego	MzMinskKilinWSSE	rok kalendarzowy	40	30,5
ostrołęcko-ostrowska	Ostrów Mazowiecka, ul. Sikorskiego	MzOstMazSikorWSSE	rok kalendarzowy	40	20,4
płocko-płońska	Płock Trzepowo	MzPlockPKN1	rok kalendarzowy	40	-
	Płock Maszewo	MzPlockPKN2	rok kalendarzowy	40	-
warszawsko-sochaczewska	Granica KPN	MzGranicaKPN	rok kalendarzowy	40	8,2
			jedna godzina	200	40,7
powiat wołomiński	Tłuszcz, ul. Kielaka	MzTluszczJKiel	rok kalendarzowy	40	9,4
			jedna godzina	200	48,3
pruskowsko-żyrdowska	Piaszów, ul. Pułaskiego	MzPiaszowPulas	rok kalendarzowy	40	22,6
			jedna godzina	200	114,1
	Żyrdów, ul. Roosevelta	MzZyrdRoosvel	rok kalendarzowy	40	14,1
			jedna godzina	200	70,0
miasto Ostrołęka	Ostrołęka, ul. Targowa	MzOstrolTargowa	rok kalendarzowy	40	6,2
miasto Płock	Płock, ul. Reja	MzPlockReja	rok kalendarzowy	40	20,4
	Płock Gimnazjum nr 5	MzPlockPKN4	rok kalendarzowy	40	-
miasto Radom	Radom, ul. Tochtermana	MzRadomTochter	rok kalendarzowy	40	14,8
			jedna godzina	200	64,0
miasto Siedlce	Siedlce, ul. Woszczerowicza	MzSiedlceWoszczWSSE	rok kalendarzowy	40	21,2

### Rok 2002 – brak danych

**Rok 2003**

Strefa	Stanowisko pomiarowe	Kod krajowy stacji	Okres uśredniania wyników pomiarów	Poziom dopuszczalny [ $\mu\text{g}/\text{m}^3$ ]	Stężenie o okresie uśredniania wyników pomiarów rok kalendarzowy / 99,8百分il ze stężeń uśrednionych do 1 godziny [ $\mu\text{g}/\text{m}^3$ ]
ciechanowska	Ciechanów ul. Strażacka	MzCiechStrazacka	rok kalendarzowy	40	14.8
grójecka	Belsk Duży	MzBelskIGPAN	rok kalendarzowy	40	9.9
			jedna godzina	200	36.8
kozienicka	Kozienice ul. Świerczewskiego	MzKozienSwierWSSE	rok kalendarzowy	40	35.2
legionowska	Legionowo ul. Broniewskiego	MzLegionBronWSSE	rok kalendarzowy	40	6.3
mińska	Mińsk Mazowiecki ul. Kościuszki	MzMinskKoscWSSE	rok kalendarzowy	40	28.8
mławska	Mława ul. 1-go Maja	MzMlawaMajaWSSE	rok kalendarzowy	40	24.8
nowodworska	Nowy Dwór Mazowiecki ul. Przejazd	MzNoDwMaPrzejWSS E	rok kalendarzowy	40	13.4
ostrowska	Ostrów Mazowiecka ul. Sikorskiego	MzOstMazSikorWSSE	rok kalendarzowy	40	26.9
otwocka	Otwock ul. Brzozowa	MzOtwockBrzozowaW SSE	rok kalendarzowy	40	15.8
piaseczyńska	Piaseczno Chylice ul. Dworska	MzPiaseczDworWSSE	rok kalendarzowy	40	9.3
	Konstancin-Jeziorna ul. Źródłana	MzKonJezZrodWSSE	rok kalendarzowy	40	16.5
płocka	Płock Trzepowo	MzPlockPKN1	rok kalendarzowy	40	14.5
			jedna godzina	200	47
	Płock Maszewo	MzPlockPKN2	rok kalendarzowy	40	9.7
			jedna godzina	200	41.8
płońska	Płońsk ul. Sienkiewicza	MzPlonskSienWSSE	rok kalendarzowy	40	21.2
pruszkowska	Pruszków ul. Majowa	MzPruszMajWSSE	rok kalendarzowy	40	15.7
	Piastów ul. Warszawska	MzPiastWarszWSSE	rok kalendarzowy	40	7.3
pułtuska	Pułtusk ul. Kościuszki	MzPultuskoscWSSE	rok kalendarzowy	40	24.6
radomska	Pionki ul. Sienkiewicza	MzPionkiSienWSSE	rok kalendarzowy	40	27.9
sokołowska	Sokołów Podlaski ul. 1-go Sierpnia	MzSokPodSierpWSSE	rok kalendarzowy	40	17.3
wołomińska	Wołomin ul. Legionów	MzWolomiLegionWSS E	rok kalendarzowy	40	10.0
wyszkowska	Wyszaków ul. Daszyńskiego	MzWyszDaszynWSSE	rok kalendarzowy	40	11.2
żyrardowska	Żyrardów ul. Moniuszki	MzZyrardMoniuszWSS E	rok kalendarzowy	40	40.4
Ostrołęka grodzki	Ostrołęka ul. Kościuszki	MzOstrolKoscWSSE	rok kalendarzowy	40	8.3
	Ostrołęka ul. Targowa	MzOstrolTargowa	rok kalendarzowy	40	11.8
Płock grodzka	Płock ul. Jasna	MzPlockJasna WSSE	rok kalendarzowy	40	28.5
	Płock ul. Piaska	MzPlockPiaskaWSSE	rok kalendarzowy	40	31.6
	Płock ul. Łączniczek	MzPlockLaczWSSE	rok kalendarzowy	40	31.9
	Płock ul. Piasta Kołodzieja	MzPlockKolodWSSE	rok kalendarzowy	40	36.9
	Płock Chełpowo	MzPlockPKN3	rok kalendarzowy	40	17.3
jedna godzina			200	60.8	



Strefa	Stanowisko pomiarowe	Kod krajowy stacji	Okres uśredniania wyników pomiarów	Poziom dopuszczalny [ $\mu\text{g}/\text{m}^3$ ]	Stężenie o okresie uśredniania wyników pomiarów rok kalendarzowy / 99,8百分il ze stężeń uśrednionych do 1 godziny [ $\mu\text{g}/\text{m}^3$ ]
	Płock Gimnazjum nr 5	MzPlockPKN4	rok kalendarzowy	40	14.8
			jedna godzina	200	121.4
	Płock ul. Jachowicza	MzPlockOpsis	rok kalendarzowy	40	29.4
			jedna godzina	200	117.3
Radom grodzka	Radom ul. Lubońskiego	MzRadomLubonWSSE	rok kalendarzowy	40	37.6
	Radom ul. Pułaskiego	MzRadomPulask	rok kalendarzowy	40	14.4
			jedna godzina	200	82.1
Siedlce grodzka	Siedlce ul. Podlaska	MzSiedPodlasWSSE	rok kalendarzowy	40	19.4
	Siedlce ul. Chrobrego	MzSiedChrobWSSE	rok kalendarzowy	40	23.1
	Siedlce ul. Sienkiewicza	MzSiedSienkWSSE	rok kalendarzowy	40	26.1
	Siedlce ul. Starowiejska	MzSiedStarowWSSE	rok kalendarzowy	40	14.3

## Rok 2004

Strefa	Stanowisko pomiarowe	Kod krajowy stacji	Okres uśredniania wyników pomiarów	Poziom dopuszczalny [ $\mu\text{g}/\text{m}^3$ ]	Stężenie o okresie uśredniania wyników pomiarów rok kalendarzowy / 99,8百分il ze stężeń uśrednionych do 1 godziny [ $\mu\text{g}/\text{m}^3$ ]
ciechanowska	Ciechanów ul. Strażacka	MzCiechStrazacka	rok kalendarzowy	40	14,7
	Ciechanów ul. Sienkiewicza	MzCiechSienkWSSE	rok kalendarzowy	40	19,8
legionowska	Legionowo ul. Zegrzyńska	MzLegionZegIMGW	rok kalendarzowy	40	15,1
			jedna godzina	200	73,6
makowska	Maków Mazowiecki ul. Mickiewicza	MzMakMMickWSSE	rok kalendarzowy	40	20,8
mińska	Mińsk Mazowiecki ul. Kilińskiego	MzMinskKilinWSSE	rok kalendarzowy	40	32,7
mławska	Mława ul. 1-go Maja	MzMlawaMajaWSSE	rok kalendarzowy	40	22,3
ostrowska	Ostrów Mazowiecka ul. Sikorskiego	MzOstMazSikorWSSE	rok kalendarzowy	40	23,4
otwocka	Otwock ul. Brzozowa	MzOtwockBrzozowaWSS E	rok kalendarzowy	40	16,1
piaseczyńska	Konstancin-Jeziorna ul. Źródłana	MzKonJezZrodWSSE	rok kalendarzowy	40	17,9
płocka	Płock Trzepowo	MzPlockPKN1	rok kalendarzowy	40	10,5
			jedna godzina	200	30,1
pruszkowska	Piastów ul. Pułaskiego	MzPistowPulas	rok kalendarzowy	40	20,2
			jedna godzina	200	92,5
pułtуска	Pułtusk 3-go Maja	MzPultusMajaWSSE	rok kalendarzowy	40	19,2
wołomińska	Wołomin ul. Legionów	MzWolomiLegionWSSE	rok kalendarzowy	40	24,2
	Tłuszcz ul. Kielaka	MzTluszcJKiel	rok kalendarzowy	40	10,1
			jedna godzina	200	54,4
			Wyszaków ul. Daszyńskiego	MzWyszDaszynWSSE	rok kalendarzowy
żyrardowska	Żyrardów ul. Roosvelta	MzZyrardRoosvel	rok kalendarzowy	40	13,7
			jedna godzina	200	80,1
Ostrołęka grodzka	Ostrołęka ul. Kościuszki	MzOstrolKoscWSSE	rok kalendarzowy	40	14,8
	Ostrołęka	MzOstrolTargowa	rok kalendarzowy	40	9,8

Strefa	Stanowisko pomiarowe	Kod krajowy stacji	Okres uśredniania wyników pomiarów	Poziom dopuszczalny [ $\mu\text{g}/\text{m}^3$ ]	Stężenie o okresie uśredniania wyników pomiarów rok kalendarzowy / 99,8百分yl ze stężeń uśrednionych do 1 godziny [ $\mu\text{g}/\text{m}^3$ ]
	ul. Targowa				
Płock grodzka	Płock ul. Jasna	MzPlockJasna WSSE	rok kalendarzowy	40	22
	Płock ul. Piaska	MzPlockPiaskaWSSE	rok kalendarzowy	40	26,5
	Płock ul. Reja	MzPlockReja	rok kalendarzowy	40	17,5
			jedna godzina	200	82
	Płock Gimnazjum nr 5	MzPlockPKN4	rok kalendarzowy	40	12,4
			jedna godzina	200	91,5
Płock ul. Jachowicza	MzPlockOpsis	rok kalendarzowy	40	27,6	
		jedna godzina	200	102,7	
Radom grodzka	Radom ul. Aleksandrowicza	MzRadomAlekWSSE	rok kalendarzowy	40	22,5
	Radom ul. Tochtermana	MzRadomTochter	rok kalendarzowy	40	19,9
			jedna godzina	200	91,4
	Radom ul. Pułaskiego	MzRadomPulask	rok kalendarzowy	40	21,4
jedna godzina			200	100,8	
Siedlce grodzka	Siedlce ul. Podlaska	MzSiedPodlasWSSE	rok kalendarzowy	40	14,8
	Siedlce ul. Sienkiewicza	MzSiedSienkWSSE	rok kalendarzowy	40	18,8

## Rok 2005

Strefa	Stanowisko pomiarowe	Kod krajowy stacji	Okres uśredniania wyników pomiarów	Poziom dopuszczalny [ $\mu\text{g}/\text{m}^3$ ]	Stężenie o okresie uśredniania wyników pomiarów rok kalendarzowy / 99,8百分yl ze stężeń uśrednionych do 1 godziny [ $\mu\text{g}/\text{m}^3$ ]
ciechanowska	Ciechanów ul. Strażacka	MzCiechStrazacka	rok kalendarzowy	40	13,4
	Ciechanów ul. Sienkiewicza	MzCiechSienkWSSE	rok kalendarzowy	40	22,7
grodziska	Grodzisk ul. Kościuszki	MzGrodziskWSSE	rok kalendarzowy	40	19,8
legionowska	Legionowo ul. Zegrzyńska	MzLegionZegIMGW	rok kalendarzowy	40	16,4
			jedna godzina	200	99,1
makowska	Maków Mazowiecki ul. Mickiewicza	MzMakMMickWSSE	rok kalendarzowy	40	20,6
mińska	Mińsk Mazowiecki ul. Kilińskiego	MzMinskKilinWSSE	rok kalendarzowy	40	30,7
mławska	Mława ul. 1-go Maja	MzMlawaMajaWSSE	rok kalendarzowy	40	18,5
ostrowska	Ostrów Mazowiecka ul. Sikorskiego	MzOstMazSikorWSSE	rok kalendarzowy	40	19,4
piaseczyńska	Konstancin-Jeziorna ul. Źródłana	MzKonJezZrodWSSE	rok kalendarzowy	40	22,3
płocka	Płock Trzepowo	MzPlockPKN1	rok kalendarzowy	40	14,0
			jedna godzina	200	37,3
pruszkowska	Piastów ul. Pułaskiego	MzPistowPulas	rok kalendarzowy	40	21,9
			jedna godzina	200	100,3
pułtуска	Pułtusk 3-go Maja	MzPultusMajaWSSE	rok kalendarzowy	40	17,9
wołomińska	Wołomin ul. Legionów	MzWolomiLegionWSSE	rok kalendarzowy	40	26,3
			rok kalendarzowy	40	10,9
	Tłuszcz ul. Kielaka	MzTluszczyJKiel	jedna godzina	200	53,1

Strefa	Stanowisko pomiarowe	Kod krajowy stacji	Okres uśredniania wyników pomiarów	Poziom dopuszczalny [ $\mu\text{g}/\text{m}^3$ ]	Stężenie o okresie uśredniania wyników pomiarów rok kalendarzowy / 99,8百分il ze stężeń uśrednionych do 1 godziny [ $\mu\text{g}/\text{m}^3$ ]
wyszkowska	Wyszków ul. Daszyńskiego	MzWyszDaszynWSSE	rok kalendarzowy	40	9,7
żyrardowska	Żyrardów ul. Roosevelta	MzZyrardRoosvel	rok kalendarzowy	40	16,1
			jedna godzina	200	92,8
Ostrołęka grodzka	Ostrołęka ul. Kościuszki	MzOstrolKoscWSSE	rok kalendarzowy	40	20,2
	Ostrołęka ul. Targowa	MzOstrolTargowa	rok kalendarzowy	40	10,3
Płock grodzka	Płock ul. Jasna	MzPlockJasna WSSE	rok kalendarzowy	40	19,5
	Płock ul. Piaska	MzPlockPiaskaWSSE	rok kalendarzowy	40	22,4
	Płock ul. Reja	MzPlockReja	rok kalendarzowy	40	18,4
			jedna godzina	200	108,9
Płock Gimnazjum nr 5	MzPlockPKN4	rok kalendarzowy	40	12,8	
		jedna godzina	200	115,9	
Radom grodzka	Radom ul. Aleksandrowicza	MzRadomAlekWSSE	rok kalendarzowy	40	13,2
	Radom ul. Tochtermana	MzRadomTochter	rok kalendarzowy	40	22,2
			jedna godzina	200	112,6
Radom ul. Pułaskiego	MzRadomPulask	rok kalendarzowy	40	25,4	
		jedna godzina	200	118	
Siedlce grodzka	Siedlce ul. Woszczerowicza	MzSiedWoszczWSSE	rok kalendarzowy	40	22,6

### Rok 2006

Strefa	Stanowisko pomiarowe	Kod krajowy stacji	Okres uśredniania wyników pomiarów	Poziom dopuszczalny [ $\mu\text{g}/\text{m}^3$ ]	Stężenie o okresie uśredniania wyników pomiarów rok kalendarzowy / 99,8百分il ze stężeń uśrednionych do 1 godziny [ $\mu\text{g}/\text{m}^3$ ]
ciechanowska	Ciechanów ul. Sienkiewicza	MzCiechSienkWSSE	rok kalendarzowy	40	24,3
	Ciechanów ul. Strażacka	MzCiechStrazacka	rok kalendarzowy	40	14,9
grodziska	Grodzisk ul. Kościuszki	MzGrodziskWSSE	rok kalendarzowy	40	26,7
grójecka	Belsk Duży	MzBelskIGPAN	rok kalendarzowy	40	12,3
			jedna godzina	200	55,3
legionowska	Legionowo ul. Zegrzyńska	MzLegionZegIMGW	rok kalendarzowy	40	21,7
			jedna godzina	200	104,5
makowska	Maków Mazowiecki ul. Mickiewicza	MzMakMMickWSSE	rok kalendarzowy	40	26,6
mińska	Mińsk Mazowiecki ul. Kilińskiego	MzMinskKilinWSSE	rok kalendarzowy	40	26,9
mławska	Mława ul. 1-go Maja	MzMlawaMajaWSSE	rok kalendarzowy	40	20,0
ostrowska	Ostrów Mazowiecka ul. Sikorskiego	MzOstMazSikorWSSE	rok kalendarzowy	40	22,3
piaseczyńska	Konstancin-Jeziorna ul. Źródłana	MzKonJezZrodWSSE	rok kalendarzowy	40	21,8
pruszkowska	Piastów ul. Pułaskiego	MzPistowPulas	rok kalendarzowy	40	26,5
			jedna godzina	200	121,6
pułtуска	Pułtusk 3-go Maja	MzPultusMajaWSSE	rok kalendarzowy	40	21,3
warszawska zachodnia	Granica KPN	MzGranicaKPN	rok kalendarzowy	40	11,4
			jedna godzina	200	90,6
wołomińska	Tłuszcz	MzTluszczJKiel	rok kalendarzowy	40	11,6

Strefa	Stanowisko pomiarowe	Kod krajowy stacji	Okres uśredniania wyników pomiarów	Poziom dopuszczalny [ $\mu\text{g}/\text{m}^3$ ]	Stężenie o okresie uśredniania wyników pomiarów rok kalendarzowy / 99,8百分yl ze stężeń uśrednionych do 1 godziny [ $\mu\text{g}/\text{m}^3$ ]
	ul. Kielaka		jeden godzin	200	65,4
	Wołomin ul. Legionów	MzWolomiLegionWSSE	rok kalendarzowy	40	20,4
wyszkowska	Wyszaków ul. Daszyńskiego	MzWyszDaszynWSSE	rok kalendarzowy	40	10,5
żyrardowska	Żyrardów ul. Roosevelta	MzZyrardRoosvel	rok kalendarzowy	40	19,1
			jeden godzin	200	98,5
Ostrołęka grodzka	Ostrołęka ul. Kościuszki	MzOstrolKoscWSSE	rok kalendarzowy	40	24,8
	Ostrołęka ul. Targowa	MzOstrolTargowa	rok kalendarzowy	40	8,3
Płock grodzka	Płock ul. Jasna	MzPlockJasna WSSE	rok kalendarzowy	40	24,0
	Płock ul. Piaska	MzPlockPiaskaWSSE	rok kalendarzowy	40	27,3
	Płock ul. Reja	MzPlockReja	rok kalendarzowy	40	24,7
			jeden godzin	200	114,4
	Płock Gimnazjum nr 5	MzPlockPKN4	rok kalendarzowy	40	13,8
			jeden godzin	200	116,2
Radom grodzka	Radom ul. Aleksandrowicza	MzRadomAlekWSSE	rok kalendarzowy	40	20,7
	Radom ul. Tochtermana	MzRadomTochter	rok kalendarzowy	40	22,9
			jeden godzin	200	114,6
Siedlce grodzka	Siedlce ul. Woszczerowicza	MzSiedWoszczWSSE	rok kalendarzowy	40	24,6

W strefie mazowieckiej, w latach 2003 – 2007, nie stwierdzono przekroczeń poziomów dopuszczalnych dwutlenku azotu.

### Źródła pochodzenia ozonu w powietrzu

Ozon w stężeniach do 400 ppb ( $80 \mu\text{g}/\text{m}^3$ ) jest składnikiem czystego powietrza atmosferycznego (troposfery). Źródłem ozonu ( $\text{O}_3$ ) jest po części proces przenikania z dolnej warstwy stratosfery. Jednak główne źródło stanowią reakcje chemiczne z udziałem tlenków azotu, węglowodorów i tlenku węgla (prekursorów ozonu) z wykorzystaniem promieniowania słonecznego, zachodzące w przyziemnej warstwie granicznej. Ozon troposferyczny – przyziemny, traktowany jest jako zanieczyszczenie wtórne będące jednym z efektów zanieczyszczenia atmosfery.

Głównymi źródłami prekursorów ozonu na terenach zurbanizowanych są:

- pojazdy spalinowe (ciężarówki, autobusy, samochody osobowe), które generują znaczne ilości tlenków azotu,
- inne źródła transportowe – lotnictwo, żegluga, kolej,
- ciężki sprzęt budowlany oraz sprzęt ogrodniczy (kosiarki itp.),
- źródła przemysłowe oraz duże źródła spalania paliw (generują zarówno NMLZO jak i  $\text{NO}_x$ ),
- mniejsze źródła przemysłowe, np. drukarnie, stacje paliw (głównie NMLZO),
- produkty zużywane w gospodarstwach domowych takie jak farby oraz chemia gospodarcza (głównie NMLZO).

Na terenach leśnych, węglowodory będące prekursorami powstawania ozonu są rezultatem wydzielania, zwłaszcza przez drzewa iglaste, lotnych związków organicznych w postaci olejków eterycznych, np. terpenów. Lotne związki organiczne (LZO) pochodzą również z procesów związanych z działalnością człowieka, występują bowiem jako produkty uboczne w wielu procesach przemysłowych. Lotne związki organiczne stanowią grupę organicznych zanieczyszczeń powietrza o charakterystycznych właściwościach. Łatwo ulegają przemianie z fazy ciekłej do gazowej. W powietrzu można zidentyfikować ponad 300 niemetanowych LZO, głównie związki alifatyczne od C<sub>2</sub> do C<sub>10</sub> (od dwóch do dziesięciu atomów węgla w cząsteczce) i aromatyczne, w szczególności benzen i jego pochodne (BTX).

Podstawowe kierunki działań zmierzających do przywracania poziomu docelowego ozonu:

- 1) W zakresie ograniczania emisji liniowej (komunikacyjnej):
  - a) wymiana taboru miejskiego na nowy oraz wprowadzanie niskoemisyjnych paliw i technologii w systemie transportu publicznego i służb miejskich,
  - b) zakup przez lokalne władze pojazdów bardziej przyjaznych dla środowiska (pojazdów użyteczności publicznej, pojazdów wykorzystywanych w zakładach utylizacji śmieci, zakładach wodociągowych, gazowych itp.),
  - c) wprowadzenie zachęt finansowych dla właścicieli pojazdów wykorzystujących alternatywne paliwa (np. pojazdy elektryczne itp.),
  - d) modernizacja systemów transportu miejskiego, usprawnienie miejskiej komunikacji, tworzenie zachęt do korzystania z transportu miejskiego (akcje promujące komunikację miejską np.: jadąc trolejbusem chronisz środowisko),
  - e) budowa ścieżek rowerowych (akcje promujące np.: zamień samochód na rower),
  - f) modernizacja infrastruktury drogowej w miastach, budowa obwodnic,
  - g) budowa infrastruktury bezkolizyjnego ruchu tranzytowego (budowa obwodnic, autostrad, dróg szybkiego ruchu itp.),
  - h) wzmożone badania pojazdów pod względem emisji zanieczyszczeń,
  - i) szkolenia kierowców w celu usprawnienia ruchu drogowego (nauka płynnej jazdy, zwiększenie kultury jazdy),
  - j) wprowadzanie w centrach miast, stref z zakazem poruszania się wszelkich pojazdów,
  - k) zachęty finansowe przy wymianie modeli samochodów starszego typu na nowe,
  - l) wykorzystanie istniejących linii kolejowych dla autobusów szynowych.
- 2) W zakresie ograniczania emisji powierzchniowej (niskiej, rozproszonej emisji komunalno - bytowej i technologicznej):
  - a) termomodernizacje obiektów miejskich zgodnie z najwyższymi standardami energooszczędności,
  - b) zmiana technologii i surowców stosowanych w rzemiośle, usługach i drobnej wytwórczości, wpływająca na ograniczanie emisji NO<sub>2</sub>,
  - c) ograniczanie emisji LZO i NO<sub>2</sub> z niskich rozproszonych źródeł technologicznych.
- 3) W zakresie ograniczania emisji z istotnych źródeł punktowych – energetyczne spalanie paliw oraz źródła technologiczne:
  - a) zachęty finansowe dla zakładów, które obniżają emisję zanieczyszczeń przed upływem wyznaczonego terminu,
  - b) stosowanie technik gwarantujących zmniejszenie emisji substancji do powietrza,

- c) likwidacja źródeł emisji.
- 4) W zakresie edukacji ekologicznej:
- a) edukacja społeczeństwa na temat:
    - zanieczyszczeń powietrza, przede wszystkim o prekursorach ozonu,
    - jak powstaje „zły” ozon,
    - jakie działania społeczeństwa mogą przyczynić się do obniżenia stężeń ozonu,
    - korzyści dla środowiska płynących z obniżenia emisji zanieczyszczeń do powietrza.
- 5) W zakresie kontroli emisji lotnych związków organicznych, wynikającej ze składowania paliwa i jego dystrybucji z terminali do stacji paliw:
- a) przestrzeganie wymagań dotyczących stosowania urządzeń do magazynowania, załadunku oraz rozładunku paliw w terminalach, m.in. stosowanie zbiorników, przewodów i urządzeń umożliwiających odzysk lub spalanie oparów w celu nie przedostawania się substancji toksycznych do środowiska,
  - b) przeprowadzanie systematycznych kontroli szczelności przewodów połączeniowych i instalacji rurowych przez właściwe jednostki,
  - c) przestrzeganie wymagań dotyczących urządzeń do załadunku i magazynowania na stacjach paliw: załadunek może odbywać się tylko w przypadku oparoszczelnych, sprawnych przewodów połączeniowych.

### **Uzasadnienie Programu dla strefy mazowieckiej zawierające zakres ocenianych i określanych zagadnień.**

Strefa mazowiecka obejmuje całe województwo mazowieckie bez aglomeracji warszawskiej. Poniższy opis przyrodniczo - gospodarczy dotyczy częściowo całego województwa, gdyż bardzo trudno jest wyłączyć z opisu leżącą w centrum i będącą centralnym ośrodkiem gospodarczym Warszawę.

Województwo mazowieckie położone jest w środkowo - wschodniej części kraju. Jego stolicą, jak i stolicą Polski jest Warszawa. Powstało w 1999 roku w wyniku reformy podziału administracyjnego kraju. Położenie województwa mazowieckiego przedstawiono w załączniku graficznym nr 1 (rysunek 1.1).

Jest to największe województwo w Polsce pod względem zajmowanego obszaru – 11,4% powierzchni kraju (35,6 tys. km<sup>2</sup>), jak i liczby ludności – 13,5% ludności Polski (5,2 mln osób). W skład strefy mazowieckiej (bez aglomeracji) wchodzi 41 powiatów, w tym 4 miasta na prawach powiatu: Ostrołęka, Płock, Radom, Siedlce oraz 313 gmin: 34 miejskich, 50 miejsko-wiejskich i 229 wiejskich.

W województwie mazowieckim zarejestrowano 627 277 podmiotów gospodarki narodowej, w tym 14 190 w sektorze publicznym i 613 087 w sektorze prywatnym. Województwo mazowieckie charakteryzuje się najwyższym poziomem zamożności ludności oraz najniższym poziomem bezrobocia.

Podział administracyjny strefy mazowieckiej przedstawiono w załączniku graficznym nr 1 (rysunek 1.2).

Województwo mazowieckie położone jest w większości na obszarze Niżu Środkowoeuropejskiego, tylko jego niewielkie, wschodnie fragmenty leżą na terenie Niżu Wschodniobałtycko - Białoruskiego, a południowe na terenie Wyżyn Polskich. Obszar Województwa zawiera się w 11 makroregionach fizycznogeograficznych i 34 mezoregionach. Województwo posiada charakter nizinny, wysokości bezwzględne wynoszą średnio ok. 200 m n.p.m. Najniższy punkt znajduje się na Wiśle k. Płocka i wynosi 52 m n.p.m. Południowe krańce województwa należą do prowincji Wyżyny Polskiej, cechującej się większymi wysokościami bezwzględnymi. Najwyższym punktem województwa (408 m n.p.m.) jest góra Altana na Garbie Gielniowskim koło Szydłowca.

Występują tu głównie bezzeiorne równiny denudacyjne, powstałe przeważnie z glin morenowych, piasków i pokryw peryglacialnych ze żwirowymi ostańcami moren i kemów starszych zlodowaceń. Obszary te porozdzielane są dolinami rzek i kotlinowymi obniżeniami wypełnionymi piaszczystymi osadami akumulacji rzecznej i fluwioglacjalnej.



Bardzo charakterystycznym elementem rzeźby terenu są doliny dużych rzek: Wisły, Narwi, Bugu i Pilicy. Województwo mazowieckie leży w dorzeczu Wisły Środkowej, główne rzeki, to oprócz Wisły, Bug, Narew, Pilica, Wkra, Radomka. Naturalne jeziora występują na terenach zachodnich województwa (kilkadziesiąt jezior Pojezierza Gostynińskiego).

W województwie mazowieckim użytkuje się rolniczo 2 380 928 ha, co stanowi 66,9% obszaru (dla kraju wskaźnik wynosi 58,2%).

W granicach województwa mazowieckiego lasy i grunty leśne zajmują ok. 790 tys. ha, co stanowi ok. 22% ogólnej jego powierzchni i sytuuje to województwo na przedostatniej pozycji w kraju (niższą lesistość ma tylko województwo łódzkie). Do 2020 roku planowane jest podniesienie wskaźnika lesistości Mazowsza do 25 procent. Najwyższą lesistością (ponad 30%) charakteryzują się powiaty: ostrołęcki, wyszkowski, legionowski, otwocki, przysuski i szydłowiecki, natomiast najniższą (do 15%) powiaty: płoński, grójecki, sochaczewski, grodziski, pruszkowski i zwoleński. Duże zwarte kompleksy leśne tworzą: Puszcza Kurpiowska, Puszcza Biała, Puszcza Kampinoska, Puszcza Kozienicka i Puszcza Mariańska.

## OBSZARY CHRONIONE

Powierzchnia obszarów chronionych w województwie mazowieckim ogółem wynosi 1 463 991,3 ha, co stanowi 41,24% powierzchni województwa. W krajowej sieci ekologicznej ECONET – Polska, w obrębie województwa mazowieckiego, wyróżnionych jest sześć obszarów węzłowych: Puszczy Kampinoskiej, Puszczy Pilickiej, Puszczy Kurpiowskiej, Puszczy Piskiej, Doliny Środkowej Wisły, Doliny Dolnego Bugu i trzy korytarze ekologiczne o randze międzynarodowej: „Warszawski Wisły”, „Podwarszawski” i „Dolnej Narwi”.

Na terenie województwa mazowieckiego znajduje się:

- 1 park narodowy – Kampinoski Park Narodowy;
- 9 parków krajobrazowych:
  - Bolimowski Park Krajobrazowy,
  - Brudzeński Park Krajobrazowy,
  - Chojnowski Park Krajobrazowy,
  - Gostynińsko - Włocławski Park Krajobrazowy,
  - Górznieńsko - Lidzbarski Park Krajobrazowy,
  - Kozienicki Park Krajobrazowy,
  - Mazowiecki Park Krajobrazowy,
  - Nadbużański Park Krajobrazowy,
  - Park Krajobrazowy Podlaski Przełom Bugu;
- 171 rezerwatów przyrody;
- 62 obszary chronionego krajobrazu.

## Obszary chronione NATURA 2000

Na terenie województwa mazowieckiego występują 23 obszary NATURA 2000 (obszary specjalnej ochrony ptaków - Dyrektywa Ptasia, specjalne obszary ochrony siedlisk - Dyrektywa Siedliskowa), są to: Bagno Całowanie, Baranie Góry, Dąbrowa Radziejowska, Dąbrowy Seroczyńskie, Dolina Dolnego Bugu, Dolina Liwca, Dolina Pilicy, Dolina Środkowej Wisły, Dolina Wkry, Dolina Zwoleńki, Doliny Omulwi i Płodownicy, Kantor Stary, Krogulec, Łęgi Czarnej Strugi, Małopolski Przełom Wisły, Olszyny Rumockie, Ostoja Nadbużańska, Puszcza Biała, Puszcza Kampinoska, Puszcza Piska, Sikórz, Uroczyńska Łąka, Wydmy Lucynowsko - Mostowieckie.

Na obszarach NATURA 2000 występują takie formy ochrony krajobrazu jak: parki narodowe, parki krajobrazowe, rezerваты przyrody, obszary chronionego krajobrazu, światowe rezerваты biosfery (Puszcza Kampinoska). Główne walory przyrodnicze to bogactwo lasów o zróżnicowanej szacie roślinnej, bogata flora i fauna, a także dobrze zachowany naturalny charakter swobodnie meandrujących rzek regionu, obecność zagrożonych lub rzadko występujących gatunków ptaków, gadów, roślin itd. Tereny wliczone do obszarów NATURA 2000 to tereny najcenniejsze dla zachowania zagrożonych lub bardzo rzadko występujących gatunków roślin, zwierząt czy charakterystycznych siedlisk przyrodniczych, mających znaczenie dla ochrony wartości przyrodniczych Europy.

Województwo mazowieckie nie stanowiło i nie stanowi obszaru jednorodnego kulturowo. Można wyróżnić tu kilka regionów etnograficznych: Kurpie północne, tzw. „Kurpie Puszczy Zielonej”, Kurpie południowe, tzw. „Kurpie Puszczy Białej”, Mazowsze Północne, Mazowsze Południowo - Wschodnie i Podlasie Południowe. Od połowy XIII w. do połowy XVI w. – inkorporacji Mazowsza do Korony, obszar ten posiadał znaczną odrębność polityczną i prawną. Większość miast dawnego Mazowsza ma pochodzenie średniowieczne. Najwcześniej powstały takie miasta jak: Iłża, Płock, Skaryszew, Radom, Pułtusk (i Warszawa). W średniowieczu powstawały miasta głównie na obszarze lewego dorzecza Wisły, po prawej stronie przeważają lokacje z XVI w., natomiast na obszarze północno-wschodnim miasta rozwijały się równomiernie od XIV do XVI w., a na Mazowszu Północnym i Podlasiu od XVII-XVIII wieku.

W losach historii Mazowsza wyróżnia się następujące okresy:

- okres rozkwitu gospodarczego od XIV do XVI – lokacje ponad 100 miast z terenu obecnego województwa, rozwój handlu, a przez to zwiększenie roli dróg tranzytowych i rozwój miast położonych przy tych trasach;
- okres upadku miast w XVII-XVIII w., regres gospodarczy, wojny;
- okres ożywienia gospodarczego i przemian w XIX i XX w., rozwój komunikacji drogowej, kolejowej i przemysłu, a w konsekwencji rozkwit i zmiany w sieci osadniczej.

Wiele miast Mazowsza posiada znaczne walory historyczne i znaczenie dla kultury narodowej, między innymi:

- Warszawa, Pułtusk, Szydłowiec, Płock, Radom, Siedlce, Góra Kalwaria, Iłża, Przasnysz, Sierpc, Węgrów, Ostrołęka;
- miejscowości, które utraciły prawa miejskie, ale posiadają wysokie walory dawnego krajobrazu urbanistycznego: Czersk, Czerwińsk, Maciejowice;
- miasta polskiej tradycji przemysłowej: Żyrardów, Pionki;
- miasta - ogrody z lat międzywojennych: Ząbki, Podkowa Leśna, Milanówek, Konstancin.

Na obszarach kolonizacji „olęderskiej” na Mazowszu wzdłuż Wisły oraz nad Bugiem i Narwią występuje wiele przykładów drewnianej architektury niderlandzkiej. Natomiast w krajobrazie wsi mazowieckich występuje wiele zabytków techniki budownictwa ludowego – wiatraków, młynów i kuźni, najwięcej tego typu zabytków spotyka się w okolicy Siedlec.

Wśród dóbr kultury materialnej występujących na obszarze województwa mazowieckiego około 5000 jest objętych ochroną prawną.

Województwo mazowieckie jest regionem uprzemysłowionym. W końcu grudnia 2007 roku w rejestrze REGON zarejestrowanych było 313 910 podmiotów gospodarki narodowej (bez rolników indywidualnych) w strefie mazowieckiej. Podmioty sektora prywatnego stanowiły ponad 97% wszystkich podmiotów w rejestrze. Wśród nich dominowały osoby fizyczne prowadzące działalność gospodarczą stanowiąc około 74,0% ogólnej liczby podmiotów tego sektora.

W grudniu 2007 r. przeciętne zatrudnienie w sektorze przedsiębiorstw w województwie mazowieckim wyniosło 1.277,4 tys. osób i było wyższe o 0,5% niż w listopadzie 2007 r. i o 6,2% niż w grudniu 2006 r.

Do bardziej rozwiniętych branż w województwie należą:

- przemysł spożywczy, głównie mięsny, mleczarski, owocowo - warzywniczy, piekarniczy i napojów;
- energetyka, zwłaszcza elektrociepłownie, gaz;
- przemysł wydawniczy i poligraficzny;
- przemysł chemiczny, głównie farmaceutyczny i chemii gospodarczej;
- przemysł metalowy, głównie narzędziowy;
- przemysł odzieżowy;
- przemysł maszyn i urządzeń, głównie zbrojeniowy i ciągnikowy;
- przemysł gumowy;
- przemysł sprzętu radiowo - telewizyjnego;
- przemysł mineralny, głównie cementowy i betoniarski.

Struktura podmiotów gospodarczych w województwie charakteryzuje się wysoką koncentracją kapitału zagranicznego, głównie ulokowanego w Warszawie i powiatach podwarszawskich. W strukturze przestrzennej podmiotów wyraźnie widoczna jest dominacja Warszawy i powiatów podwarszawskich oraz miast na prawach powiatu.

Program ochrony powietrza uwzględnia plany i programy zatwierdzone dla rozpatrywanego obszaru, a w szczególności wynikający z nich sposób zagospodarowania przestrzennego, plany i możliwości rozwoju sieci energetycznych, gazowych i ciepłych, a także planowane inwestycje. Przy ustalaniu programu uwzględniono również możliwości finansowe władz lokalnych i podmiotów gospodarczych.

W ramach tworzenia programu ochrony powietrza dla strefy mazowieckiej przeanalizowano następujące dokumenty krajowe i miejscowe:

- 1) Plany krajowe:
  - a) *Koncepcja polityki przestrzennego zagospodarowania kraju – Polska 2000 plus* – raporty 1, 2, 3, 4 wykonane przez zespoły ekspertów w Centralnym Urzędzie Planowania (Warszawa 1995 r.) – wraz z dyskusjami makroregionalnymi oraz opracowanie „Koncepcja polityki przestrzennego zagospodarowania Kraju – Polska 2000 plus” wykonane w Rządowym Centrum Studiów Strategicznych (Warszawa, lipiec 1997 r.) – wszystkie pod redakcją prof. Jerzego Kołodziejskiego, stanowią, jak dotąd, podstawowy materiał studialny dotyczący polityki przestrzennej państwa;
  - b) *Narodowa Strategia Spójności 2007-2013* określa priorytety, obszary i system wdrażania funduszy unijnych – Europejskiego Funduszu Rozwoju Regionalnego, Europejskiego Funduszu Społecznego, Funduszu Spójności na lata 2007-2013. Cel strategiczny NSS to zapewnienie warunków do wzrostu konkurencyjności gospodarki. Jego realizacja odbywa się poprzez Programy Operacyjne (zarządzane przez Ministerstwo Rozwoju Regionalnego) oraz 16 Regionalnych Programów Operacyjnych (zarządzanych przez zarządy województw). Zadania sprzyjające poprawie jakości powietrza zawarte są m.in. w Programie Operacyjnym Infrastruktura i Środowisko:
    - przedsięwzięcia dostosowujące przedsiębiorstw do wymogów ochrony środowiska,
    - ochrona przyrody i kształtowanie postaw ekologicznych,
    - transport przyjazny środowisku,
    - infrastruktura energetyczna przyjazna środowisku;
  - c) *II Polityka Ekologiczna Państwa* (przyjęta przez Radę Ministrów 13 czerwca 2000 r., a przez Sejm 23 sierpnia 2001 r.) – podstawowym celem nowej polityki ekologicznej państwa jest zapewnienie bezpieczeństwa ekologicznego kraju (mieszkańców, infrastruktury społecznej i zasobów przyrodniczych), przy założeniu,

że strategia zrównoważonego rozwoju Polski pozwoli na wdrażanie takiego modelu tego rozwoju, który zapewni na tyle skuteczną regulację i reglamentację korzystania ze środowiska, aby rodzaj i skala tego korzystania realizowane przez wszystkich użytkowników nie stwarzały zagrożenia dla jakości i trwałości przyrodniczych zasobów.

- d) *Program Wykonawczy do II Polityki Ekologicznej Państwa na lata 2002-2010* opracowany w 2002 r., który jest dokumentem o charakterze operacyjnym.
- e) *Polityka Ekologiczna Państwa na lata 2007-2010 z uwzględnieniem perspektywy na lata 2011-2014*, (Warszawa, grudzień 2006 r.) jest aktualizacją polityki ekologicznej państwa na lata 2007-2010. Nadrzędnym, strategicznym celem polityki ekologicznej państwa jest zapewnienie bezpieczeństwa ekologicznego kraju i tworzenie podstaw do zrównoważonego rozwoju społeczno-gospodarczego. Celami realizacyjnymi Polityki są:
1. wzmacnianie systemu zarządzania ochroną środowiska.
  2. ochrona dziedzictwa przyrodniczego i racjonalne wykorzystanie zasobów przyrody.
  3. zrównoważone wykorzystanie materiałów, wody i energii.
  4. dalsza poprawa jakości środowiska i bezpieczeństwa ekologicznego dla ochrony zdrowia mieszkańców Polski.
  5. ochrona klimatu.

W odniesieniu do poprawy jakości powietrza znacząca jest realizacja następujących zadań, w ramach powyższych priorytetów:

Ad. 1:

- zapewnienie integracji celów ochrony środowiska i priorytetów polityki ekologicznej ze strategiami rozwoju różnych sektorów gospodarki,
- wzmocnienie roli planowania przestrzennego jako instrumentu ochrony środowiska,
- wprowadzenie pełnej odpowiedzialności sprawcy za szkody w środowisku jako elementu realizacji zasady zanieczyszczający płaci.

Ad. 2:

- stworzenie skutecznych mechanizmów ochrony zasobów i walorów przyrodniczych oraz krajobrazowych poza obszarami chronionymi,
- kontynuacja prac zmierzających do wzrostu lesistości kraju (docelowo do 30% pow. kraju),
- kontynuacja prac przy rekultywacji gruntów zdegradowanych.

Ad. 3:

- wdrażanie zasady decouplingu – rozdzielenia zależności presji środowiskowej od rozwoju gospodarczego,

- zaoszczędzenie 9% energii finalnej w ciągu 9 lat, do roku 2017,
- wprowadzenie wskaźników zużycia surowców, wody, energii na jednostkę produktu w poszczególnych sektorach gospodarki,
- stworzenie mechanizmów ułatwiających wykorzystanie prostych rezerw energetycznych przez ograniczanie strat i wprowadzanie materiałów i technologii energooszczędnych,
- osiągnięcie 7,5% udziału energii wytwarzanej ze źródeł odnawialnych zarówno w bilansie zużycia energii pierwotnej w 2010 r., jak i takiego samego udziału tych źródeł w produkcji energii elektrycznej,
- uzyskanie 5,75% udziału biokomponentów w zużyciu paliw płynnych w transporcie w 2010 r.

Ad. 4:

- optymalizacja potrzeb transportowych i ograniczanie emisji ze środków transportu jako element poprawy jakości powietrza na terenach zurbanizowanych,
- realizacja programów ograniczenie wielkości emisji do powietrza ze źródeł przemysłowych i komunalnych,
- ograniczanie emisji z dużych źródeł spalania energetycznego.

Ad.5

- spełnienie wymagań protokołu z Kioto,
- wykorzystanie lasów jako pochłaniaczy gazów cieplarnianych,
- dalsza redukcja emisji gazów cieplarnianych ze wszystkich sektorów gospodarki, wspieranie programów w tym zakresie,
- wspieranie programów zwiększających ilość wiązanego węgla,
- podjęcie działań instytucjonalnych pozwalających na korzystanie z mechanizmów elastyczności protokołu z Kioto,
- rozpoczęcie analiz dotyczących potrzeb i możliwości wdrażania działań adaptacyjnych w sektorach szczególnie wrażliwych na skutki zmiany klimatu,
- stworzenie warunków instytucjonalnych pozwalających na aktywne współtworzenie wspólnotowej polityki klimatycznej, w tym przyjęcie zobowiązań na okres po roku 2012.

Istotne dla jakości powietrza w Polsce są następujące cele średniookresowe do 2014r., określone w *Polityce...*:

- rozwijanie trwale zrównoważonej, wielofunkcyjnej gospodarki leśnej,
- wzrost efektywności wykorzystania surowców, w tym zasobów wodnych w gospodarce,
- zwiększenie efektywności energetycznej gospodarki, zaoszczędzenie 9% energii finalnej w ciągu 9 lat, do roku 2017,

- wspieranie budowy nowych odnawialnych źródeł energii, tak by udział energii z OZE w zużyciu energii pierwotnej oraz w krajowym zużyciu energii elektrycznej brutto osiągnął w roku 2010 co najmniej 7.5% oraz utrzymanie tego udziału na poziomie nie niższym w latach 2011-2014, przy przewidywanym wzroście konsumpcji energii elektrycznej w Polsce,
  - dalsze zwiększenie udziału biopaliw w odniesieniu do paliw używanych w transporcie,
  - spełnienie wymagań prawnych w zakresie jakości powietrza,
  - spełnienie standardów emisyjnych z instalacji, wymaganych przepisami prawa,
  - redukcja emisji z obiektów energetycznego spalania w kierunku pułapów emisyjnych określonych w Traktacie Akcesyjnym,
  - zwiększenie udziału odzysku, w tym w szczególności odzysku energii z odpadów, zgodnego z wymaganiami ochrony środowiska,
  - konsekwentne wdrażanie krajowych programów redukcji emisji, tak aby w perspektywie długoterminowej osiągnąć redukcję emisji w odniesieniu do emisji w roku bazowym wynikającą z porozumień międzynarodowych;
- f) *Polityka energetyczna Polski do 2025 roku* to dokument, który zawiera pakiet działań, mających na celu zapewnienie bezpieczeństwa energetycznego, konkurencyjności gospodarki, jej efektywności energetycznej oraz ochrony środowiska. Za najistotniejsze zasady polityki energetycznej uważa się: zasadę harmonijnego gospodarowania energią w warunkach społecznej gospodarki rynkowej, pełną integrację polskiej energetyki z europejską i światową, wypełnianie zobowiązań traktatowych Polski, zasadę rynku konkurencyjnego z niezbędną administracyjną regulacją w obszarach, w których mechanizmy rynkowe nie działają oraz wspomaganie rozwoju Odnawialnych Źródeł Energii (OZE). Za kluczowe elementy polskiej polityki energetycznej uznaje się:
- 1) bezpieczeństwo energetyczne co oznacza pokrycie bieżącego i perspektywicznego zapotrzebowania na paliwo i energię,
  - 2) odnawialne źródła energii - celem strategicznym polityki państwa jest wspieranie rozwoju odnawialnych źródeł energii i uzyskanie 7,5 % udziału energii, pochodzącej z tych źródeł, w bilansie energii pierwotnej do roku 2010.
  - 3) efektywność energetyczną gospodarki - zwiększenie efektywności nastąpi poprzez: zmniejszenie energochłonności wyrobów, zwiększenie sprawności wytwarzania energii, zmniejszenie energochłonności procesów przemysłowych, zmniejszenie strat energii w przesyłce i dystrybucji oraz wdrożenie systemów zarządzania popytem na energię,

- 4) poprawę konkurencyjności krajowych podmiotów gospodarczych oraz produktów i usług oferowanych na rynkach międzynarodowych oraz rynku wewnętrznym,
  - 5) ochronę środowiska przyrodniczego przed negatywnymi skutkami oddziaływania energetyki.
- g) *Strategia Rozwoju Energetyki Odnawialnej* (przyjęta przez Radę Ministrów 5 września 2000 r., a przez Sejm 23 sierpnia 2001 r.) zakłada wzrost udziału energii ze źródeł odnawialnych w bilansie paliwowo - energetycznym kraju do 7,5 % w 2010 r. i do 14 % w 2020 r. w strukturze zużycia nośników pierwotnych,
- 2) Plany wojewódzkie:
- a) *Strategia Rozwoju Województwa Mazowieckiego do roku 2020* (aktualizacja), (Warszawa, maj 2006 r.) – to kompleksowa koncepcja działań mających prowadzić do rozwoju regionu. Została uchwalona 29 maja 2006 r. przez Sejmik Województwa Mazowieckiego. Cel nadrzędny sformułowany w Strategii to: „Wzrost konkurencyjności gospodarki i równoważenie rozwoju społeczno-gospodarczego w regionie podstawą poprawy jakości życia mieszkańców”.  
Znacząca dla poprawy jakości powietrza na Mazowszu jest realizacja następujących, wyznaczonych w Strategii kierunków działań:
- wzmocnienie powiązań Warszawy z otoczeniem regionalnym, krajowym i międzynarodowym,
  - rozwój i poprawa standardów infrastruktury technicznej,
  - przeciwdziałanie degradacji krajobrazu i środowiska przyrodniczego OMW,
  - zahamowanie narastania chaosu w przestrzennym zagospodarowaniu stolicy i jej otoczenia,
  - poprawa dostępności komunikacyjnej i transportu w regionie, w tym lotnictwa cywilnego,
  - wzmocnienie potencjału rozwojowego ośrodków subregionalnych i małych miast,
  - wielofunkcyjny rozwój obszarów wiejskich,
  - ochrona i rewitalizacja środowiska przyrodniczego dla zapewnienia trwałego i zrównoważonego rozwoju;
- b) *Regionalny Program Operacyjny Województwa Mazowieckiego 2007-2013* (Warszawa, październik 2007) jest jednym z 16 programów regionalnych, dzięki którym realizowana ma być Strategia Rozwoju Kraju na lata 2007-2015 oraz Narodowe Strategiczne Ramy Odniesienia 2007-2013. Jest to również najważniejszy instrument realizacji Strategii Rozwoju Województwa Mazowieckiego do roku 2020 i polityki rozwoju realizowanej przez samorząd województwa. Głównym celem RPO WM jest: „Poprawa konkurencyjności regionu i zwiększanie spójności społecznej,



gospodarczej i przestrzennej województwa”.

Cel ten będzie realizowany poprzez cele szczegółowe:

- rozwój gospodarki regionu, w tym gospodarki opartej na wiedzy,
- poprawa i uzupełnienie istniejącej infrastruktury technicznej.

W tym punkcie ważne dla poprawy stanu aerosanitarnego województwa jest:

- rozwój regionalnego systemu transportowego oraz poprawa układu drogowego o znaczeniu regionalnym (poprawa standardu i jakości regionalnej sieci drogowej),
- poprawa dostępności i jakości usług w zakresie regionalnego transportu publicznego,
- poprawa stanu infrastruktury służącej ochronie środowiska oraz zwiększenie bezpieczeństwa energetycznego w województwie,
- aktywizacja miast i obszarów atrakcyjnych turystycznie. W tym punkcie ważne dla poprawy stanu aerosanitarnego województwa jest:
  - realizacja przedsięwzięć związanych z zachowaniem dziedzictwa przyrodniczego regionu
  - działania nakierowane na wsparcie miejskiego transportu publicznego
- poprawa infrastruktury społecznej warunkującej rozwój kapitału ludzkiego w regionie.

Znaczącym dla realizowanego programu ochrony powietrza priorytetem wymienionym w RPO WM jest Priorytet IV – Środowisko, zapobieganie zagrożeniom i energetyka, którego głównym celem jest poprawa stanu środowiska województwa mazowieckiego, w tym, cele szczegółowe zbieżne z celami niniejszego programu ochrony powietrza:

- ograniczenie ilości zanieczyszczeń przedostających się do powietrza oraz przeciwdziałanie ich negatywnym skutkom,
- rozbudowa i modernizacja infrastruktury elektroenergetycznej i ciepłowniczej regionu i zwiększenie wykorzystania energii pochodzącej ze źródeł odnawialnych i kogeneracyjnych o wysokiej sprawności.

c) *Program Ochrony Środowiska Województwa Mazowieckiego na lata 2007-2010 z uwzględnieniem perspektywy do 2014 roku* (Warszawa, luty 2007 r.) został przyjęty przez Sejmik Województwa Mazowieckiego w dniu 19 lutego 2007 r. Jest on znowelizowaną kontynuacją polityki ekologicznej województwa mazowieckiego, która była realizowana na podstawie Programu Ochrony Środowiska Województwa Mazowieckiego, przyjętego w 2003 r. Nadrzędnym celem polityki ekologicznej województwa mazowieckiego jest: „Ochrona walorów przyrodniczych i poprawa standardów środowiska”. Priorytety ekologiczne dla województwa mazowieckiego określone w Programie to:

- ochrona zasobów wodnych, ochrona przed powodzią i suszą, gospodarka wodno-ściekowa,
- gospodarowanie odpadami,
- ochrona powietrza przed zanieczyszczeniami,
- ochrona zasobów przyrody, w szczególności różnorodności biologicznej.

Celem strategicznym do 2014 r. określonym w Programie mającym bezpośredni wpływ na ochronę i jakość powietrza w województwie mazowieckim jest osiągnięcie standardów jakości powietrza atmosferycznego. Natomiast kierunkami działań są:

- ograniczenie emisji zanieczyszczeń z dużych źródeł spalania paliw – pozwolenia zintegrowane,
- eliminowanie węgla jako paliwa w kotłowniach lokalnych i gospodarstwach domowych,
- zwiększanie wykorzystania odnawialnych źródeł energii, w szczególności energii geotermalnej, wiatrowej i biomasy,
- promocja ekologicznych nośników energii,
- konsekwentna realizacja programów ochrony powietrza podejmowanych w wyniku kolejnych rocznych ocen jakości powietrza,
- przygotowanie założeń rozwoju śródlądowego transportu wodnego na terenie województwa;

d) *Program możliwości wykorzystania odnawialnych źródeł energii dla Województwa Mazowieckiego* (Samorząd Województwa Mazowieckiego, Warszawa, 2006 r.). Program opracowano w stosunku do następujących źródeł energii odnawialnej: biomasy, energetyki wodnej, wiatrowej, solarnej i geotermalnej. W oparciu o wyniki projektu przedstawiono koncepcje trzech programów wspierania rozwoju energetyki odnawialnej:

1. Program wykorzystania biomasy do celów grzewczych, adresowany do jednostek samorządu terytorialnego. Program ma na celu obniżenie kosztów funkcjonowania obiektów administrowanych przez samorządy lokalne i poprawę stanu środowiska naturalnego, z jednoczesnym wykorzystaniem lokalnych zasobów energii.
2. Program wykorzystania biomasy do celów grzewczych, adresowany do odbiorców indywidualnych na terenach wiejskich. Program ma na celu obniżenie kosztów funkcjonowania wiejskich gospodarstw domowych, co powinno przyczynić się do wzrostu poziomu życia mieszkańców wsi.
3. Program wspierania rozwoju energetyki wodnej, adresowany do potencjalnych inwestorów zainteresowanych uruchamianiem małych elektrowni wodnych. Program ma na celu wskazanie optymalnych lokalizacji obiektów hydrotechnicznych ze względu na uwarunkowania środowiskowe, techniczne i ekonomiczne;

Oprócz tego, w programie określono działania mające na celu wzrost rozwoju energetyki wiatrowej, ze wskazaniem obszarów o korzystnych warunkach lokalizacji siłowni wiatrowych (zachodnia i środkowa część województwa, powiaty: płocki, ciechanowski, grójecki, mławski, płoński, garwoliński).

- e) *Program zwiększenia lesistości dla Województwa Mazowieckiego do roku 2020 (przyjęty przez Sejmik Województwa mazowieckiego w dniu 19 lutego 2007 r.).* Program zakłada, że wskaźnik zalesienia ma zostać podniesiony z 22% do 25% w 2020 r. Wdrożenie programu ma sprawić, że Mazowsze się zazieleni. Bardziej zielone Mazowsze nie tylko podniesie atrakcyjność turystyczną regionu, poprawi także warunki zdrowotne i regulację obiegu wody.

Uwarunkowania klimatyczne i meteorologiczne mają wpływ na kształtowanie się rozkładu stężeń substancji w powietrzu oraz cykliczność dobową i sezonową. Na przykład, wysokie poziomy stężeń substancji w powietrzu notowane są w okresie zimowym przy dominujących układach wysokiego ciśnienia, charakteryzujących się małym zachmurzeniem, niską temperaturą, brakiem opadów, powstawaniem warstw inwersji na stosunkowo niskich wysokościach, zaleganiem nad danym terytorium chłodnych mas powietrza. Ten typ pogody nie jest zbyt częsty, jednak wykazuje tendencje do utrzymywania się przez kilka dni, co sprzyja tworzeniu się zastoisk wysokich stężeń. Również małe prędkości wiatru lub cisze sprzyjają tworzeniu się lokalnych koncentracji substancji w powietrzu. Z kolei wiatry o większych prędkościach umożliwiają ich rozpraszanie się, o ile spełniony jest warunek istnienia korytarzy bez zabudowy na kierunkach zgodnych z przeważającymi kierunkami wiatrów. Na rozprzestrzenianie się substancji w powietrzu duży wpływ ma wysokość warstwy inwersyjnej. Niskie położenie warstwy inwersyjnej utrudnia dyspersję zanieczyszczeń pochodzących głównie od komunikacji oraz ogrzewania indywidualnego.

Kolejnym, bardzo istotnym parametrem dla rozprzestrzeniania się substancji w powietrzu są klasy równowagi atmosfery Pasquilla, które opisują pionowe ruchy powietrza związane z gradientem temperatury i prędkością wiatru. Występuje 6 klas równowagi atmosfery, z których najmniej korzystne są – 1 i 2 oraz 5 i 6. Najkorzystniejsza jest klasa równowagi atmosfery 4.

Klimat województwa mazowieckiego, ze względu na wielkość obszaru województwa jest znacznie zróżnicowany przestrzennie. Wynika to z różnorodności wpływów kształtujących jego właściwości i zróżnicowania czynników geograficznych, takich jak: położenie geograficzne, ukształtowanie powierzchni, wysokość bezwzględna i względna, pokrycie terenu, stopień zurbanizowania itp.

Według podziału regionalnego A. Wosia („Klimat Polski, PWN 1999) województwo mazowieckie, ze względu na swoją rozległość znajduje się w kilku regionach klimatycznych:

- Część północna – Regionie Zachodniomazurskim i Środkowomazurskim;
- Część środkowa - Regionie Środkowomazowieckim;
- Część południowa – Regionie Wschodniomałopolskim.

Temperatura powietrza ma związek z położeniem województwa w obszarze wpływów kontynentalnych klimatu i częściowo na północy wpływów Bałtyku oraz zróżnicowaniem wysokościowym podłoża. Na przeważającym obszarze średnia roczna temperatura powietrza sięga około 7,5°C. Niższe średnioroczne temperatury, spadające poniżej 7,0°C, występują na północy województwa, w obszarze Wyniesień Mławskich. Generalnie spadek temperatury występuje w kierunku północno-wschodnim.

Średnie roczne zachmurzenie w województwie mazowieckim wynosi 6,6-6,8 w skali pokrycia nieba 0-10.

Średnia roczna suma opadów, na przeważającym obszarze województwa jest niższa od średniej dla Polski i nie sięga 600 mm. Na większości terenu jest niższa od 550 mm, a w rejonie Podlaskiego Przełomu Bugu, nawet poniżej 500 mm.

Rozkład kierunków wiatru w roku wiąże się z warunkami ogólnie cyrkulacyjnymi i lokalnymi (rzeźbą terenu). Nad środkową Polską, przeciętnie 65% czasu w roku, zalegają masy morskiego powietrza polarne. Świadczy to o zdecydowanej przewadze cyrkulacji z kierunków zachodnich. Napływ powietrza polarnego znad Atlantyku występuje najczęściej w lecie, z maksimum w czerwcu (60%), najrzadziej zaś w październiku (39,3%). Często napływa także ze wschodu powietrze polarne kontynentalne - ok. 30% dni w roku. Zalega ono nad Polską najrzadziej w lipcu (18,4%), najwyraźniej występuje w lutym, pierwszej połowie marca oraz w październiku (34-38%). Rzadko, ok. 4% dni w roku, dopływa powietrze arktyczne z północy (maks. w maju 13,5%) oraz powietrze zwrotnikowe z południa - ok. 2% (maks. w listopadzie i lutym - ok. 4%). Zachodnie i wschodnie kierunki napływu mas powietrza przeważają na terenach nizinnych.

Na obszarach wyżynnych róże wiatrów są bardziej równomierne, częste są wiatry południowo-zachodnie, południowe, wschodnie i północno-wschodnie.

Topografia terenu i układ głównych dolin rzek województwa mazowieckiego wymuszają napływ powietrza z kierunków zachodnich i wschodnich. Do dolin o przebiegu równoleżnikowym dostosowują się także wiatry z innych kierunków, przy czym wiatry północne i południowe ulegają największemu osłabieniu, o 20-40%.

Frekwencja kierunku zachodniego (W) wynosi w województwie od ok. 18,0 % na wschodzie, 19,0-20,0% w centrum i na północy, do 23,0 % na południowym zachodzie. Udział pozostałych kierunków sektora zachodniego (kilkunastoprocentowy) jest zbliżony do częstości wiatrów wschodnich (E) i południowo-wschodnich (SE). Najmniej wiatrów wieje

z północy (N) i północnego wschodu (NE), a na północy województwa także z kierunku południowego (S).

Latem i jesienią dominują wiatry zachodnie (W), wiosną znaczny udział mają wiatry z sektora północnego (NW,N), w zimie częste są wiatry południowo-wschodnie (SE).

### **CHARAKTERYSTYKA TECHNICZNA I EKOLOGICZNA INSTALACJI, URZĄDZEŃ I RODZAJÓW Powszechnego Korzystania ze Środowiska, które mają znaczący udział w poziomach substancji w powietrzu**

Ze względu na rodzaj i zasięg wpływu oraz na wykonywane obliczenia modelowe emisje ozonu i jego prekursorów podzielono na następujące typy:

- punktową – pochodzącą ze źródeł przemysłowych technologicznych i energetycznych,
- emitory powierzchniowe, w tym bytowo - komunalne, rolnictwo, lasy;
- emitory liniowe, w tym oprócz transportu drogowego, również emisję poza spalinową i wtórną;
- napływ globalny i kontynentalny, źródła naturalne.

Zgodnie z § 6 pkt. 7 rozporządzenia Ministra Środowiska z dnia 8 lutego 2008 r. *w sprawie szczegółowych wymagań, jakim powinny odpowiadać programy ochrony powietrza* (Dz. U. Nr 38 poz. 221), bazy emisji dla strefy mazowieckiej zostały opracowane na podstawie analizy następujących dokumentów:

- pozwoleń na wprowadzanie gazów lub pyłów do powietrza,
- wykazów rodzajów i ilości substancji wprowadzanych do powietrza, sporządzanych w ramach systemu opłat za korzystanie ze środowiska,
- danych znajdujących się w Krajowym Rejestrze Uwalniania i Transferu Zanieczyszczeń,
- raportów o oddziaływaniu przedsięwzięć na środowisko,
- polityk, strategii, planów i programów, o których mowa w art. 40 ust. 1 ustawy z dnia 27 kwietnia 2001 r. - Prawo ochrony środowiska,
- opisów technik i technologii dotyczących ograniczania wprowadzania substancji do powietrza.

### **ILOŚĆ SUBSTANCJI WPROWADZONYCH DO POWIETRZA**

#### **EMISJA NAPŁYWOWA SPOZA WOJEWÓDZTWA**

Napływ substancji spoza województwa mazowieckiego uwzględniono wykorzystując w modelu CAMx moduł stężeń brzegowych, dzięki czemu wprowadza się czasową

i przestrzenną zmienność tła. Warunki brzegowe, dla wszystkich substancji pierwotnych i wtórnych wyznaczono zgodnie z procedurą, według której w polach pasa zewnętrznego pola meteorologicznego określa się stężenia substancji odniesione do roku kalendarzowego oraz ich comiesięczną zmienność. Do wyznaczenia wartości w polu zewnętrznym wykorzystano wyniki ze stacji pomiarowych systemu EMEP lub modelu EMEP. Prawidłowe i wiarygodne określenie wartości brzegowych jest szczególnie istotne dla aerozoli wtórnych, ponieważ stężenia tych związków w rezultacie przemian tlenków siarki i azotu emitowanych lokalnie są znacznie mniejsze od napływających z otoczenia.

Warunki brzegowe (napływ) dla ozonu przedstawiono w załączniku graficznym nr 2 (rysunek 2.1).

W związku z właściwościami chemicznymi ozonu, którego powstawanie oraz rozkład w warstwie przyziemnej jest procesem nieliniowym, silnie zależnym od panujących w danym momencie warunków meteorologicznych, trudno jest określić udział napływu ozonu na dany obszar spoza badanej strefy. W związku z tym, nawet, jeżeli wielkość emisji prekursorów ozonu pozostanie na niezmiennym poziomie, to w kolejnych latach obserwowane stężenia ozonu mogą się znacząco różnić.

Zgodnie z danymi zawartymi w opracowaniu Głównego Inspektoratu Ochrony Środowiska w Warszawie pt. „Ocena i prognoza zagrożeń dla zdrowia ludzi i ekosystemów związanych z zawartością ozonu w troposferze w skali kraju i możliwości wypełnienia zobowiązań unijnych dotyczących poziomu zanieczyszczenia powietrza ozonem w perspektywie do 2020 roku”, napływ zanieczyszczeń na obszar Polski, w tym na obszar strefy mazowieckiej, z emitorów znajdujących się poza terytorium kraju, ma duży wpływ na poziomy stężenie ozonu przyziemnego. Zgodnie z powyższym opracowaniem, dla poziomu docelowego ozonu o okresie uśredniania wyników pomiarów średnia ośmiogodzinna spośród średnich kroczących –  $120 \mu\text{g}/\text{m}^3$  (dopuszczalna częstość przekraczania poziomu docelowego w roku kalendarzowym – 25 dni), wpływ emisji z emitorów znajdujących się poza terytorium Polski szacuje się na około 40-60%. Jeszcze większy udział źródeł transgranicznych jest obserwowany dla średnich miesięcznych stężeń ozonu w okresie letnim, gdzie udział ten jest szacowany na około **80%**. Zatem pozostaje niewielki margines stężeń, na który wpływ ma emisja z kraju, w tym z terenu strefy mazowieckiej.

## **EMISJA PREKURSORÓW OZONU W STREFIE MAZOWIECKIEJ**

W trakcie prac wykorzystano bazy emisji z Wojewódzkiego Inspektoratu Ochrony Środowiska w Warszawie, dane z Urzędów Miast, Starostw Powiatowych województwa mazowieckiego oraz Powiatowych Zarządów Dróg w województwie mazowieckim. Dodatkowo wykorzystano informacje statystyczne z Głównego Urzędu Statystycznego. Udostępnione dane zweryfikowano i w miarę potrzeb uzupełniono.

## Emisji dwutlenku azotu w strefie mazowieckiej w 2007 roku.

TYP EMISJI	Dwutlenek azotu NO <sub>2</sub> [Mg/rok]
punktowa	37750.9
powierzchniowa	14483.8
z rolnictwa	0.0
liniowa	36292.6
z maszyn	3567.3
z łąk	0.0
z lasów	0.0
<b>SUMA</b>	92094.6

Udziały procentowe emisji dwutlenku azotu z poszczególnych typów źródeł emisji w strefie mazowieckiej w 2007 roku przedstawiono w załączniku graficznym nr 3 (rysunek 3.1).

Największy udział w emisji dwutlenku azotu w strefie mazowieckiej ma emisja ze źródeł punktowych (37750.9 Mg/rok - 41%) oraz komunikacyjnych (36292.6 Mg/rok - 39.4%). Następna w kolejności jest emisja powierzchniowa (z ogrzewania indywidualnego), której udział w całkowitej emisji NO<sub>2</sub> sięga 15.7% (14483.8 Mg/rok). Najniższy udział wykazuje emisja z maszyn rolniczych – 3.9% (3567.3 Mg/rok).

W poniższej tabeli zaprezentowano parametry techniczne głównych zakładów przemysłowych znajdujących się na terenie strefy mazowieckiej oraz wielkości emisji prekursorów ozonu – tlenków azotu w przeliczeniu na dwutlenek azotu.

### Wielkości emisji punktowej dwutlenku azotu z głównych emitorów znajdujących się na terenie strefy mazowieckiej.

Nr	H [m]	D [m]	Emisja NO <sub>2</sub> [Mg/rok]	JEDNOSTKA	ADRES	MIEJSCOWOŚĆ	POWIAT
1.	12.00	0.25	1.33311	ZAP Sznajder Batterien S.A.	Warszawska 47	Piastów	pruszkowski
2.	12.00	0.25	0.02530	Thomson Displays Polska Sp z o.o.	Okulickiego 7/9	Piaseczno	piaseczyński
3.	12.00	0.25	0.56940	Thomson Displays Polska Sp z o.o.	Okulickiego 7/9	Piaseczno	piaseczyński
4.	12.00	0.25	1.67490	Thomson Displays Polska Sp z o.o.	Okulickiego 7/9	Piaseczno	piaseczyński
5.	12.00	0.25	0.83150	Thomson Displays Polska Sp z o.o.	Okulickiego 7/9	Piaseczno	piaseczyński
6.	12.00	0.25	0.61132	Thomson Displays Polska Sp z o.o.	Okulickiego 7/9	Piaseczno	piaseczyński
7.	12.00	0.25	0.29928	Thomson Displays Polska Sp z o.o.	Okulickiego 7/9	Piaseczno	piaseczyński
8.	12.00	0.25	1.27200	Thomson Displays Polska Sp z o.o.	Okulickiego 7/9	Piaseczno	piaseczyński
9.	12.00	0.25	2.93026	Thomson Displays Polska Sp z o.o.	Okulickiego 7/9	Piaseczno	piaseczyński
10.	12.00	0.25	0.22272	Thomson Displays Polska Sp z o.o.	Okulickiego 7/9	Piaseczno	piaseczyński
11.	12.00	0.30	0.99800	Polski Asfalt Sp z o.o.	Warszawa Faradaya 1	Pruszków Parzniewska 10	pruszkowski
12.	12.00	0.30	0.26169	Polski Asfalt Sp z o.o.	Pruszków Parzniewska 16	Pruszków Parzniewska 10	pruszkowski
13.	12.00	0.30	0.76200	Strabag Sp z o.o. Budownictwo drogowe Warszawa Brechta 7	Pruszków Parzniewska 16	Pruszków	pruszkowski
14.	27.20	1.34	40.13230	Vattenfall Heat Poland S.A. Elektrociepłownia Pruszków I	Waryńskiego 1	Pruszków	pruszkowski
15.	27.20	1.34	40.13230	Vattenfall Heat Poland S.A. Elektrociepłownia Pruszków I	Waryńskiego 1	Pruszków	pruszkowski
16.	50.00	1.80	40.13230	Vattenfall Heat Poland S.A. Elektrociepłownia Pruszków I	Waryńskiego 1	Pruszków	pruszkowski

Nr	H [m]	D [m]	Emisja NO <sub>2</sub> [Mg/rok]	JEDNOSTKA	ADRES	MIEJSCOWOŚĆ	POWIAT
17.	50.00	2.38	40.13230	Vattenfall Heat Poland S.A.. Elektrociepłownia Pruszków I	Waryńskiego 1	Pruszków	pruszkowski
18.	50.00	1.80	40.13230	Vattenfall Heat Poland S.A.. Elektrociepłownia Pruszków I	Waryńskiego 1	Pruszków	pruszkowski
19.	85.00	2.60	87.23422	ENERGOPEP Sp. z o.o. EC JEZIORNA	Mirkowska 45	Konstancin- Jeziorna	piaseczyński
20.	29.00	1.20	2.95856	Zakład Przetwórstwa Owocowo- Warzywnego DAWTONA	Bieniewicka 22	Błonie	warszawski zachodni
21.	15.00	0.80	1.34760	Zakład Przetwórstwa Owocowo- Warzywnego DAWTONA	Błońska 59	Leszno	warszawski zachodni
22.	27.00	0.70	6.77280	"Suszarnia warzyw" Jaworski Sp. J	Łódzka 41	Błonie	warszawski zachodni
23.	27.00	0.70	13.44964	"Suszarnia warzyw" Jaworski Sp. J	Łódzka 41	Błonie	warszawski zachodni
24.	27.00	0.70	0.09581	"Suszarnia warzyw" Jaworski Sp. J	Łódzka 41	Błonie	warszawski zachodni
25.	27.00	0.70	1.73052	"Suszarnia warzyw" Jaworski Sp. J	Łódzka 41	Błonie	warszawski zachodni
26.	60.00	2.20	14.58450	Mazowiecka Wytwórnia Wódek i Drożdży POLMOS S.A. W Józefowie	Józefów k/Błonia	Józefów k/Błonia	warszawski zachodni
27.	21.00	0.35	6.75625	Handlowo-Rolnicza Spółdzielnia "Dawidy"	Dawidy	Dawidy	pruszkowski
28.	18.00	0.40	0.31586	Warszawa Print Sp. z.o.o.	Drukarska 2	Raszyn - Jaworowa	pruszkowski
29.	20.00	0.60	13.93795	Przedsiębiorstwo Ciepłowniczo-Uługowe Piaseczno Sp. z o. o.	Kusocińskiego 4	Piaseczno	piaseczyński
30.	9.00	0.30	0.03006	Master Service Zygmunt Rączka A.S.O. Hyundai WS-223	Sadowa 7	Sękocin Nowy	pruszkowski
31.	11.00	0.14	0.01870	Tadeusiak S.C.	Wiślana 1a	Łomianki	warszawski zachodni
32.	9.00	0.30	0.01647	"M.J. OIL" Sp. Z o.o.	Świerkowa 4	Bronisze	warszawski zachodni
33.	10.00	0.18	0.03400	Gimnazjum Publiczne w Woli Prażmowskiej	Franciszka Ryxa 72	Wola Prażmowska	piaseczyński
34.	10.00	0.30	0.04224	Szkoła Podstawowa w Uwielinach	Szkolna 2	Uwieliny	piaseczyński
35.	10.00	0.30	0.12729	Gimnazjum Publiczne w Uwielinach	Szkolna 2	Uwieliny	piaseczyński
36.	8.00	0.30	0.03765	AUTO-SERVICE ZALEWSCY S.C. A.K.K.Zalewscy	Al. Krakowska 52	Janki	pruszkowski
37.	4.50	0.10	0.00471	AUTO SERVICE Zalwescy s.c.	Al. Krakowska 52	Janki	pruszkowski
38.	6.00	0.13	0.06771	Grekop k.kopański Produkcja i sprzedaż Czekolady oraz produktów Cukierniczych	Rybno 1	Wiktorów	warszawski zachodni
39.	8.00	0.15	0.17475	ROWIŃSKI - WAJDEMAJER SP. z o.o.	Techniczna 5/7	Piaseczno	piaseczyński
40.	10.00	0.90	0.07071	AUTO BIS PEUGEOT	Jana Pawła II 15c	Piaseczno	piaseczyński
41.	10.00	0.25	0.22647	ZAKŁADY FARMACEUTYCZNE "UNIA" SPÓŁDZIELNIA PRACY	Lipowa 44	Pruszków	pruszkowski
42.	8.00	0.20	0.03835	PKP S.A. Oddział Gospodarowania Nieruchomościami w Warszawie	Spacerowa 1	Zalesie Górne	piaseczyński
43.	8.00	0.20	0.05865	PKP S.A. Oddział Gospodarowania Nieruchomościami w Warszawie	Dworzec Piaseczno	Piaseczno	piaseczyński
44.	8.00	0.20	0.02929	PKP S.A. Oddział Gospodarowania Nieruchomościami w Warszawie	Dworzec Piastów	Piastów	pruszkowski
45.	8.00	0.20	0.04501	PKP PLK S.A. Zakład Linii Kolejowych Warszawa	ISE Warszawa Odolany Nastawnia	Błonie	warszawski zachodni
46.	8.00	0.20	0.05705	PKP PLK S.A. Zakład Linii Kolejowych Warszawa	Kolejowa 7 (obiekt nr 2)	Błonie	warszawski zachodni
47.	8.00	0.20	0.09671	PKP PLK S.A. Zakład Linii Kolejowych Warszawa	ISE Warszawa Zach Nastawnia Prusz	Pruszków	pruszkowski
48.	8.00	0.20	0.04526	PKP PLK S. A. Zakład Linii Kolejowych Warszawa	ISE Warszawa Zach Nastawnia „Grz	Pruszków	pruszkowski
49.	8.00	0.20	0.16712	PKP PLK S.A. Zakład Linii Kolejowych Warszawa	ISE W-wa Odolany, schr., Kolejowa	Błonie	warszawski zachodni



Nr	H [m]	D [m]	Emisja NO <sub>2</sub> [Mg/rok]	JEDNOSTKA	ADRES	MIEJSCOWOŚĆ	POWIAT
50.	8.00	0.20	0.03541	LAKIERNICTWO POJAZDOWE Maciej Kłos	Modlińska 10	Błonie	warszawski zachodni
51.	50.00	1.00	1.82482	Thomson Technicolor Polska Sp. z o.o.	Julianowska 65a	Józefosław / Piaseczno	piaseczyński
52.	9.00	0.20	0.01524	PRO-V-CAR A. Sakowski	Dygasińskiego 28	Piastów	pruszkowski
53.	9.00	0.20	0.14235	Zakład Betoniarski Lech Trzos	Łużycka 38	Łomianki Dolne	warszawski zachodni
54.	8.00	0.10	0.04206	CJ. - SERWIS	Al. Krakowska 10A	Raszyn	pruszkowski
55.	8.00	0.40	0.02100	LAKIERNICTWO I BLACHARSTWO SAMOCHODOWE S.A. Sławomir An	Al. Krakowska 4	Sękocin Nowy	pruszkowski
56.	11.00	0.25	0.08529	POLSIM-SYSTEM Sp. z o. o.	Środkowa 35c	Opacz	piaseczyński
57.	11.00	0.25	2.64988	MAGO S.A.	Al. Katowicka 119/121	Rusiec k/Nadarzyn	pruszkowski
58.	15.00	0.50	0.07322	TP EMITEL Sp. z o.o. RON Raszyn	Al. Krakowska 180	Wólka Kosowska, Łazy	piaseczyński
59.	15.70	0.20	0.10981	TP EMITEL Sp. z o.o. RON Leszczynka	Uroczą1	Wólka Kosowska	piaseczyński
60.	13.50	0.50	0.69111	PEKAES TRANSPORT S.A.	Modlińska10	Błonie	warszawski zachodni
61.	13.50	0.50	0.69111	PEKAES TRANSPORT S.A.	Modlińska10	Błonie	warszawski zachodni
62.	13.50	0.50	0.05029	BIMs PLUS Sp. z o.o.	Geodetów 172	Warszawa / Piaseczno	piaseczyński
63.	16.50	0.35	1.43529	HERBAPOL Warszawskie Zakłady Zielarskie	Ołówkowa 54	Pruszków	pruszkowski
64.	10.00	0.30	0.45854	STOLECZNY ZARZĄD INFRASTRUKTURY	OR WP Helenów WAK-7 Obiekt nr 10	Helenów/Michał wice	pruszkowski
65.	10.00	0.30	0.01824	STOLECZNY ZARZĄD INFRASTRUKTURY	OR WP Helenów WAK-7 Obiekt nr 10	Helenów/Michał wice	pruszkowski
66.	8.00	0.14	0.05618	LEXIS S.C. Grzegorz Bernatek i S-ka	Al. Krakowska 22	Sękocin Nowy	pruszkowski
67.	30.00	5.00	4.32733	BROWAR JABŁONOWO L. Buksowicz, H. Buksowicz, W. Parol Sp. J.	Al. Krakowska 77	Jabłonowo	piaseczyński
68.	30.00	5.00	1.70059	Auto Centrum Piaseczno Sp.J.	Techniczna 6	Piaseczno	piaseczyński
69.	8.00	0.14	0.09671	P.P.H. NUGATEX Sp.j.	11-go Listopada 88	Łomianki	warszawski zachodni
70.	14.85	0.25	0.00529	Zakład Produkcyjno Usługowy Prodsan	Turystyczna 56	Nadarzyn	pruszkowski
71.	8.00	0.35	0.02818	PLAST SERVICE PACK Konrad Rumiński	Al. Krakowska 96A	Wólka Kosowska	piaseczyński
72.	10.00	0.20	0.05465	Bank BPH S.A.	3-go Maja 13	Przasnysz	przasnyski
73.	18.00	0.35	0.55739	Daewoo Electronics Manufacturing Poland Sp. z o.o.	Parzniewska 18	Pruszków	pruszkowski
74.	18.00	0.50	0.55739	Daewoo Electronics Manufacturing Poland Sp. z o.o.	Parzniewska 18	Pruszków	pruszkowski
75.	25.00	0.35	0.55739	Daewoo Electronics Manufacturing Poland Sp. z o.o.	Parzniewska 18	Pruszków	pruszkowski
76.	6.00	0.44	0.57576	TESCO POLSKA Sp. z o.o.	Tysiąclecia 7	Piastów	pruszkowski
77.	10.00	0.32	0.02426	Super Power Sp. z o.o.	Ogrodowa 16	Michałowice	pruszkowski
78.	11.00	0.25	0.45670	Laboratorium Kosmetyczne Dr Irena Eris S.A. I (obiekt nr 1)	Armii Krajowej 12	Piaseczno	piaseczyński
79.	11.00	0.25	0.32494	Laboratorium Kosmetyczne Dr Irena Eris S.A. I (obiekt nr 1)	Armii Krajowej 12	Piaseczno	piaseczyński
80.	5.00	0.22	0.02176	P.P.H. IRBOS	Przejazdowa 27	Pruszków	pruszkowski
81.	10.00	0.30	0.01465	LEMARK Sp. z o. o.	Łódzka 40	Bramki	warszawski zachodni
82.	5.00	0.15	0.09824	AUTO TABACZYŃSKI Stanisław Tabaczyński	Kolejowa 122	Łomianki	warszawski zachodni
83.	8.50	0.20	0.27469	MASFALT Sp. z o.o.	Stefana Bryły 4	Pruszków	pruszkowski
84.	9.50	0.30	0.65776	INCO VERITAS S.A. Zakład Celia	Ks. Kurowskiego 93	Hornówek	warszawski zachodni
85.	9.50	0.30	0.62094	Białuty	Białuty 34	Białuty	warszawski

Nr	H [m]	D [m]	Emisja NO <sub>2</sub> [Mg/rok]	JEDNOSTKA	ADRES	MIEJSCOWOŚĆ	POWIAT
				Rolnicza Spółdzielnia			zachodni
86.	9.50	0.30	0.01324	COLORIS Sp. z o.o	Łuże 20	Łomianki	warszawski zachodni
87.	12.00	0.25	0.00750	MAGNET ELEKTROMET	Kolejowa 16 A	Łomianki	warszawski zachodni
88.	9.00	0.50	0.02710	ASO Peugeot- M. Abramczyk	Warszawska 443	Koczargi Nowe	warszawski zachodni
89.	8.50	0.35	0.02059	AUTO MAGNUS	19 kwietnia 65	Raszyn	pruszkowski
90.	7.00	0.50	0.82022	SHELL AUTOSERV Polska Sp. z o.o.	Ożarowska 28/30	Ożarów Maz.	warszawski zachodni
91.	14.00	0.50	0.01353	P.P.H. WIRMEX	Sienkiewicza 4	Dziekanów Leśny	warszawski zachodni
92.	15.00	0.20	0.04771	REMO TRUCK Grzegorz Grzybowski	Warszawska 165	Latchorzew	warszawski zachodni
93.	10.00	0.20	0.23241	DIESEL TRUCK Sp. z o.o.	Poznańska 343	Ożarów Maz.	warszawski zachodni
94.	15.00	0.60	2.94847	MOSSO Kwaśniewscy Sp.j.	Wirażowa 43	Raszyn	pruszkowski
95.	10.00	0.50	0.15556	Komenda Stołeczna Policji	Tomice	Tomice	piaseczyński
96.	14.00	0.50	0.09882	NOWACKI I SYN AUTO-SERWIS	Syrenki 3	Piaseczno	piaseczyński
97.	4.43	0.30	0.10910	AUCHAN Polska Sp. Z o.o. /Leroy Merlin Polska sp. z o.o	Puławska 46	Piaseczno	piaseczyński
98.	10.00	0.30	0.12924	Szkoła Podstawowa w Prażmowie	Franciszka Ryxa 72	Wola Prażmowska	piaseczyński
99.	7.00	0.30	0.06071	FRESH WORLD INTERNATIONAL Sp. z o.o.	Świerkowa 3 a	Bronisze	warszawski zachodni
100.	7.00	0.30	0.01594	Wydawnictwo Jantar	Gen. Kutrzeby 44a	Stare Babice	warszawski zachodni
101.	7.00	0.30	0.08897	Instytut Przemysłu Cukrowniczego	Inżynierska 4	Leszno	warszawski zachodni
102.	7.00	0.30	0.06959	Centrum Dystrybucyjne Błonie Sp. z o. o.	Wierzbowa 7	Błonie	warszawski zachodni
103.	7.00	0.30	0.64439	Spółdzielnia Mleczarska SUDOWIA	Passowska 4	Błonie	warszawski zachodni
104.	7.00	0.30	0.02924	Zakład Wodociągów i Kanalizacji w Łomiankach Sp. z o.o.	Szpitalna 7	Łomianki	warszawski zachodni
105.	7.00	0.30	0.17752	STN D. Nadolny A. Nadolna S. Nadolny Sp. J	Powstańców 30	Błonie	warszawski zachodni
106.	7.00	0.30	0.50755	Polski Koncern Naftowy Orlen Spółka Akcyjna Regionalny Zespół Prewencji Warszawa w Mościskach	Estrady 8	Mościska	warszawski zachodni
107.	10.00	0.20	0.46452	BROWAR KONSTANCIN Sp. z o.o.	Oborska 11A	Konstancin Jeziorna	piaseczyński
108.	20.00	0.40	0.78235	Scania Polska S.A.	Al. Katowicka 316	Stara Wieś	pruszkowski
109.	15.00	0.22	2.16286	037 HSV-Polska Sp. z o.o.	Parzniewska 18	Pruszków	pruszkowski
110.	19.00	0.20	0.24800	FESTO SP z o.o.	Mszczonowska 7	Raszyn	pruszkowski
111.	15.00	0.22	0.07635	Zakład Usług Komunalnych przy Urzędzie Miasta i Gminy Błonie	Poniatowskiego 12 b	Błonie	warszawski zachodni
112.	15.00	0.22	0.03224	CEZAR-VIGRO Sp.J; Mateusz Włoch , Cezary Farecki	Ożarowska 83	Duchnice	pruszkowski
113.	7.00	0.22	0.17476	FERMA Drobiu BOROWINA Maria Mileska-Kot	Wiosenna 127	Konstancin Jeziorna/k Słomczy	piaseczyński
114.	7.00	0.22	0.21518	"Rest" Sp. z. o. o.	Poznańska 33	Mory	warszawski zachodni
115.	7.00	0.22	0.19259	CENTRUM REHABILITACJI im. prof. M. Weissa "STOCER" Samodzielny Publiczny Zakład Opieki Zdrowotnej	Wierzejewskiego 12	Konstancin Jeziorna	piaseczyński
116.	7.00	0.22	0.06712	JANNEL COMPANY POLSKA MINCER I SPÓŁKA SP JAWNA	Graniczna 4	Pęcice	pruszkowski
117.	7.00	0.22	0.13902	Rolnicza Spółdzielnia Produkcyjna w Duchnicach	Ożarowska 28/30	Duchnice	warszawski zachodni
118.	7.00	0.22	0.13224	SOLVAY PHARMA Sp. z o. o.	Techniczna 6	Piaseczno	piaseczyński

Nr	H [m]	D [m]	Emisja NO <sub>2</sub> [Mg/rok]	JEDNOSTKA	ADRES	MIEJSCOWOŚĆ	POWIAT
119.	7.00	0.22	0.27359	SNN Poligrafia Sp. z o.o.	Kolejowa 291	Łomianki	warszawski zachodni
120.	15.00	0.30	0.12654	GlaxoSmithKline Pharmaceuticals S.A.	Ożarowska (obiekt nr 22)	Duchnice	warszawski zachodni
121.	15.00	0.30	0.09835	TC POLAND Sp. z o.o.	Wiosenna 8	Nowa Iwiczna /k. Piaseczna	piaseczyński
122.	15.00	0.30	0.18300	JARKOM&STAŃCZYK Jarosław Komorowski	Jarząbka 6	Raszyn Rybie	pruszkowski
123.	15.00	0.30	0.15648	CLEMATIS Sz. Maryński, W. Piotrowski	Duchnicka 27	Pruszków	pruszkowski
124.	15.00	0.30	0.04318	AUTO-JOXAN S.C. Józef Grabarczyk, Andrzej Łyś	Al. Krakowska 15 a	Sękocin Nowy	pruszkowski
125.	15.00	0.30	1.32118	Fanex-Żerań Sp. z o. o.	Radonice 5 A	Radonice	warszawski zachodni
126.	15.00	0.30	0.46041	AMOS-BIS A. Mościcki , E. Supińska Sp.J.	Szkolna 8	Mroków	piaseczyński
127.	15.00	0.30	0.05967	Cazet Kampinos Zakład Chemii Budowlanej	Łazy 53	Kampinos	warszawski zachodni
128.	14.00	0.30	0.33618	Kamis Przyprawy S.A.	Malinowa 18/20	Stefanowo	piaseczyński
129.	14.50	0.35	0.60088	Kamis Przyprawy S.A.	Malinowa 18/20	Stefanowo	piaseczyński
130.	14.50	0.35	0.60088	Kamis Przyprawy S.A.	Malinowa 18/20	Stefanowo	piaseczyński
131.	14.50	0.35	0.60088	Kamis Przyprawy S.A.	Malinowa 18/20	Stefanowo	piaseczyński
132.	6.50	0.21	0.33618	Kamis Przyprawy S.A.	Malinowa 18/20	Stefanowo	piaseczyński
133.	22.00	0.45	0.48753	Piastowskie Zakłady Przemysłu Gumowego "Stomil" Sp. z o. o. + stomilex Sp. z o.o.	Warszawska 49/51	Piastów	pruszkowski
134.	9.00	0.20	0.03929	PPHU Zbigniew Miazga	11-go listopada 35	Piaseczno	piaseczyński
135.	9.00	0.20	0.06281	WODAN sp. z o.o. (Donauchem Polska Sp. z o.o.)	Puławska 38/40	Piaseczno	piaseczyński
136.	9.00	0.20	1.13506	PAŃSTWOWE MAGAZYN Y USŁUGOWE	Przejazdowa 25	Pruszków	pruszkowski
137.	9.00	0.20	0.57130	Zespół Szkół Publicznych	Stołeczna 182	Zaborów	warszawski zachodni
138.	10.00	0.25	0.12500	EKA-PRODUCTION Sp. z o. o. Z.P.Ch.	Gen. W. Sikorskiego 17	Klaudyn	warszawski zachodni
139.	16.00	3.00	1.96371	PEKAES S.A.	Spedycyjna 1	Błonie	warszawski zachodni
140.	8.00	0.20	0.37755	Centrum Promocji Kadr Sp. z o.o.	Głowackiego 3/5	Konstancin Jeziorna	piaseczyński
141.	10.00	0.20	0.31582	W&J Wiśniewski Sp. z o.o.	3-ego Maja 40	Mościska	warszawski zachodni
142.	8.00	0.20	0.38506	Iraklis Sp. z o.o.	Kamelskiego 9	Nowa Wieś	pruszkowski
143.	8.00	0.20	0.14110	Lindab Sp. z o. o.	Kolejowa 311	Sadowa	warszawski zachodni
144.	8.30	0.30	0.24753	Franke Polska Sp z o.o.	Krakowska 63	Sękocin Nowy	pruszkowski
145.	8.30	0.30	0.02365	ASO FIAT T.Jankowski	Raszyńska 25	Raszyn	pruszkowski
146.	8.30	0.30	0.02000	Sepeczyński Sp. z o.o.	Poznańska 16/18	Mory	warszawski zachodni
147.	8.30	0.30	0.29459	OASA Sp. z o.o.	Świerkowa 3a	Bronisze	warszawski zachodni
148.	8.30	0.30	0.13825	BIZON METAL Komierowski Sp.J.	Julianowska 35	Piaseczno	piaseczyński
149.	8.30	0.30	0.03102	AS P.P.H. A. Sobiesiak	Urbanistów 1	Piaseczno	piaseczyński
150.	8.30	0.30	0.08360	Wisła Corporation Sp. z o.o.	Kamińskiego 6	Ożarów Mazowiecki	warszawski zachodni
151.	8.30	0.30	0.33812	Instytut Technologii Elektronowej oddział technologii ?.	Puławska 34	Piaseczno	piaseczyński
152.	8.30	0.30	0.62906	DROSED SUROWIEC Sp. z o.o.	Al. Powstańców Warszawy 43	Michałowice (Zakład Główny -	pruszkowski
153.	9.00	0.30	0.11176	Instytut Hodowli i Aklimatyzacji Roślin w Radzikowie oddział w Młochowie	Platanowa 19	Młochów	pruszkowski
154.	9.00	0.30	0.05285	AUTO ADAMSKI	Graniczna 4b	Łomianki	warszawski zachodni

Nr	H [m]	D [m]	Emisja NO <sub>2</sub> [Mg/rok]	JEDNOSTKA	ADRES	MIEJSCOWOŚĆ	POWIAT
155.	9.00	0.30	0.02029	P.H.U. Auto Jarzębowski s.c. A. Figurska, S. Figurski	Al. Krakowska 10	Raszyn	pruszkowski
156.	18.00	0.15	0.09765	JW. Logistics Sp. z o.o.	Warszawska 448	Zielonki	warszawski zachodni
157.	18.00	0.20	0.11474	TAB Koncentraty	Św. Jana 3	Bieniewice	warszawski zachodni
158.	11.00	0.20	0.09435	Yamo Sp. z o.o.	Okulickiego 6	Piaseczno	piaseczyński
159.	8.00	0.20	0.01282	ED-Mar s.C. Lakiernictwo Samochodowe M. Regulski, E Regulski	Dobrzeńca 25 A	Dobrzeńca	piaseczyński
160.	18.00	0.20	0.07071	Celon Pharma Sp. z o.o.	Mokra 42A	Kielpin	warszawski zachodni
161.	11.00	0.20	0.02353	LEWIL Leszek Wilamowski	Prosta 109	Kawęczynek	piaseczyński
162.	11.00	0.20	0.02276	Blacharstwo i Lakiernictwo Pojazdowe M. Świątek	Niska 17	Raszyn	pruszkowski
163.	9.00	0.15	0.01334	VIKI PLAST W. Kraska S.J.	Brzozowa 28	Pruszków	pruszkowski
164.	7.50	0.15	0.04706	Monika s.c. robert Duch, Edward Górecki	Sienkiewicza 6	Piaseczno	piaseczyński
165.	14.00	2.00	0.04265	Specjalny Ośrodek Szkolno Wychowawczy	Julinek 6	Julinek	warszawski zachodni
166.	12.50	0.40	0.01679	PKP Polskie Linie Kolejowe S.A. Zakład linii Kolejowych w Siedlcach	ISE Pilawa Nastawnia dysponująca	Czachówek Wschodni	Nadarzyn
167.	12.50	0.40	0.03270	O.M.K. ODLEWNIA METALI KOLOROWYCH s.c. S. Rapacki. J. Smorongiewicz	Poznańska 165	Ożarów Mazowiecki	Warszawa
168.	20.00	0.60	2.17799	Tele- Fonika kable S.A.	Poznańska 129/133	Ożarów Mazowiecki	Ostrołęka
169.	20.00	0.60	6.16117	Thomson Displays Polska Sp. z o.o.	Okulickiego 7/9	Piaseczno	Sypniewo
170.	20.00	0.60	12.56361	Przedsiębiorstwo Ciepłowniczo-Usługowe Piaseczno Sp. z o. o.	Kusocińskiego 4	Piaseczno	piaseczyński
171.	10.00	0.20	0.03388	PKP Polskie Linie Kolejowe S.A. Zakład linii Kolejowych w Siedlcach	ISE Warszawa Wola	Góra Kalwaria	piaseczyński
172.	10.00	0.20	0.01240	Zakład Betoniarski Lech Trzos	Łużycka 38	Łomianki Dolne	warszawski zachodni
173.	12.00	0.50	0.00880	PKP S.A. Oddział Gospodarowania Nieruchomościami	Pilawa	Pilawa	piaseczyński
174.	12.00	0.50	0.06088	PKP S.A. Oddział Gospodarowania Nieruchomościami	Dworzec Błonie	Błonie	warszawski zachodni
175.	30.00	0.80	0.67160	PAŃSTWOWE MAGAZYNY USŁUGOWE	Przejazdowa 25	Pruszków	pruszkowski
176.	6.00	0.30	0.16800	EGL CORAL Sp. z o. o.	Fabryczna 5	Leszno	warszawski zachodni
177.	12.00	0.45	0.68056	MIEJSKI ZAKŁAD OCZYSZCZANIA w Pruszkowie Sp. z o.o.	Stefana Bryły 6	Pruszków	pruszkowski
178.	6.00	0.30	0.02000	URZĄD GMINY NADARZYN	Mszczonowska 19	Nadarzyn	pruszkowski
179.	35.00	0.30	4.86800	BIAŁUTY Rolnicza Spółdzielnia	Białuty 34	Błonie	warszawski zachodni
180.	9.00	0.30	0.05200	PPH GWINT-MET Sylwester Gawroński	Boczna 6	Brwinów	pruszkowski
181.	5.00	0.25	0.01200	Mechanika Pojazdowa Bajerski Marek, Bajerski Janusz	Kwiatowa 9	Nadarzyn	pruszkowski
182.	8.00	0.40	0.17900	Garbarnia Nadarzyn	Turystyczna 18	Nadarzyn	pruszkowski
183.	25.00	9.00	0.40020	Przedsiębiorstwo Państwowej Komunikacji Samochodowej w Warszawie	Okulickiego 4	Piaseczno	piaseczyński
184.	18.00	0.60	0.70200	Zakłady Wytwórczo Usługowe Przemysłu Terenowego "PRUMEL"	Mostowa 4	Pruszków	pruszkowski
185.	8.00	0.40	0.05328	Urząd Gminy Prażmów z/s w Woli Prażmowskiej	Czołchańskiego 17	Prażmów	piaseczyński
186.	8.00	0.40	0.11827	Ferma Drobiu M.Szwech-Wieschollek	Cicha 4	Łazy	piaseczyński
187.	10.00	0.40	0.02400	PERITUS Z. Konarzycki	Poznańska 198	Ożarów Maz.	piaseczyński
188.	10.00	0.40	0.03280	Zakład Usług Technologicznych P.Grażdzki, J.Łobodziński	Sosnowa 19	Pruszków	pruszkowski

Nr	H [m]	D [m]	Emisja NO <sub>2</sub> [Mg/rok]	JEDNOSTKA	ADRES	MIEJSCOWOŚĆ	POWIAT
189.	9.00	0.40	0.09980	Spółdzielnia Kółek Rolniczych w Lesznie	Fabryczna 8	Leszno	warszawski zachodni
190.	12.00	0.20	0.02000	Multimotor s.c.	Wiślana 64	Łomianki	warszawski zachodni
191.	9.00	0.40	0.05000	Spółdzielnia Usług Rolniczych	Strzykulska 4	Ożarów Maz.	warszawski zachodni
192.	12.00	0.40	0.37200	FSO S.A.	Małowiejska 3A	Falenica	warszawski zachodni
193.	12.00	0.40	0.24400	UG. Kampinos Ośrodek Zdrowia	Szkolna 2	Kampinos	warszawski zachodni
194.	20.00	0.45	0.16699	LIBELLA Sp. Z o.o.	Bugaj 31	Stare Babice	warszawski zachodni
195.	20.00	0.45	0.75449	Tele- Fonika kable S.A.	Poznańska 129/133	Ożarów Mazowiecki	warszawski zachodni
196.	22.00	0.60	0.13632	ADEXTRA S.A.	Puławska 42	Piaseczno	piaseczyński
197.	6.00	0.20	0.00465	HARDMET Marian Łogwiński	Krzywa 4	Łomianki	warszawski zachodni
198.	16.00	0.45	1.94109	BIOTON S.A.	Poznańska 12	Macierzysz. Ożarów Maz.	warszawski zachodni
199.	10.00	0.35	0.00041	Inter IKEA Centre Polska S.A.	Pl. Szwedzki 3	Janki	pruszkowski
200.	11.00	0.60	1.16101	"LAMINA" S.A Zakłady Elektronowe	Puławska 34	Piaseczno	piaseczyński
201.	7.00	0.11	0.05299	UG Prażmów Budynek komunalny .. Agronomówka "	Główna 12	Uwieliny	piaseczyński
202.	20.00	0.40	0.53959	Instytut Melioracji i Użytków Zielonych	Al. Hrabstwa 3	Falenty	pruszkowski
203.	20.00	0.40	0.41621	Rolnicza Spółdzielnia Produkcyjna w Duchnicach	Ożarowska 28/30	Duchnice	warszawski zachodni
204.	20.00	0.40	0.19520	Miejski Zarząd Obiektów Sportowych	Bohaterów Warszawy 4	Pruszków	pruszkowski
205.	20.00	0.40	0.02616	Ferma Drobiu M.Szwech-Wieschollek	Cicha 4	Łazy	piaseczyński
206.	15.00	0.35	0.46034	PDC Warsaw Sp. z o.o.	kasztanowa 160	Młochów	pruszkowski
207.	18.00	0.50	2.85430	KOSMEPOL Sp. z o.o. loreal	Warszawska 21	Brwinów	pruszkowski
208.	25.00	0.50	0.62129	Apsys Managment sp. z o.o.	Mszczonowska 3	Janki	pruszkowski
209.	25.00	0.50	0.15770	Dom Artystów Weteranów Scen Polskich	Pułaskiego 6	Konstancin Jeziorna	piaseczyński
210.	25.00	0.50	0.36765	Instytut Badawczy Leśnictwa	Braci Leśnej 3	Sękocin Stary	pruszkowski
211.	12.00	0.25	0.02682	URZĄD GMINY NADARZYN	Mszczonowska 19	Nadarzyn	pruszkowski
212.	12.00	0.25	0.00131	NOREL dr. K. Wilisz Laboratorium Kosmetyczne	Staszica 35	Łomianki	warszawski zachodni
213.	12.00	0.25	0.03078	PKP PLK S.A. Zakład Linii Kolejowych	ISE Odolany Nastawnia	Ożarów Mazowiecki	warszawski zachodni
214.	12.00	0.25	0.00387	P.P.U. KAPEMA Sp. z o.o.	Julianowska 43 a	Piaseczno	piaseczyński
215.	12.00	0.25	0.00180	SEWAJN Seweryn Janiszewski	Warszawska 17 A	Otrębusy	pruszkowski
216.	3.00	0.15	0.00029	Operator Gazociągów Przesyłowych GAZ-SYSTEM Sp. z o.o.. Oddział w Rembeleszczyźnie	SRP Gassy-st. gazowa (obiekt nr 12)	Gassy/k Konstancin-Jeziorna	piaseczyński
217.	12.00	0.25	0.02561	Operator Gazociągów Przesyłowych GAZ-SYSTEM Sp. z o.o.. Oddział w Rembeleszczyźnie	SPR Janki-st. gazowa (obiekt nr 13)	Janki	pruszkowski
218.	6.00	0.25	0.02364	Operator Gazociągów Przesyłowych GAZ-SYSTEM Sp. z o.o. Oddział w Rembeleszczyźnie	SRP Łomianki-st. gazowa (obiekt nr 14)	Łomianki	warszawski zachodni
219.	7.00	0.22	0.04989	Operator Gazociągów Przesyłowych GAZ-SYSTEM Sp. z o.o. Oddział w Rembeleszczyźnie	SRP Mory ul. Poznańska-st. gazowa	Mory	warszawski zachodni
220.	6.00	0.18	0.03149	Operator Gazociągów Przesyłowych GAZ-SYSTEM Sp. z o.o. Oddział w Rembeleszczyźnie	SRP Piaseczno-st. gazowa	Piaseczno	piaseczyński
221.	6.00	0.22	0.07404	Operator Gazociągów Przesyłowych GAZ-SYSTEM Sp. z o.o. Oddział	SRP Reguły-st. gazowa (obiekt nr	Reguły	pruszkowski

Nr	H [m]	D [m]	Emisja NO <sub>2</sub> [Mg/rok]	JEDNOSTKA	ADRES	MIEJSCOWOŚĆ	POWIAT
				w Rembeleszczyźnie	1)		
222.	6.00	0.22	0.02151	Operator Gazociągów Przesyłowych GAZ-SYSTEM Sp. z o.o. Oddział w Rembeleszczyźnie	SPR Sękocin-st. gazowa	Sękocin	pruszkowski
223.	6.00	0.30	0.02431	Operator Gazociągów Przesyłowych GAZ-SYSTEM Sp. z o.o. Oddział w Rembeleszczyźnie	SPR Rokitno-st. gazowa (obiekt nr 2)	Rokitno Nowe	warszawski zachodni
224.	12.00	0.25	0.02468	Operator Gazociągów Przesyłowych GAZ-SYSTEM Sp. z o.o.. Oddział w Rembeleszczyźnie	SPR Słomczyn-st. gazowa (obiekt nr 3)	Słomczyn/k Konstancin Jeziorn	piaseczyński
225.	6.00	0.22	0.00205	Operator Gazociągów Przesyłowych GAZ-SYSTEM Sp. z o.o. Oddział w Rembeleszczyźnie	SPR Sokolów-st. gazowa (obiekt nr 4)	Sękocin	pruszkowski
226.	12.00	0.25	0.01445	MCTI Polska Sp z o.o. / AGUS innovation sp z o.o.)	Pass 20 f	Błonie	warszawski zachodni
227.	12.00	0.25	0.38257	Spółdzielnia Mieszkaniowa "Ożarów"	Ożarowska 28	Ożarów Mazowiecki	warszawski zachodni
228.	12.00	0.25	0.15542	Spółdzielnia Mieszkaniowa "Ożarów"	Obrońców Warszawy 1.2.3.4.5	Ożarów Mazowiecki	warszawski zachodni
229.	12.00	0.25	0.00856	Nadarzyński Ośrodek Kultury	Poniatowskiego 42	Nadarzyn	pruszkowski
230.	12.00	0.25	0.01405	Samodzielny Publiczny Zakład Opieki Zdrowotnej	Sitarskich 3	Nadarzyn	pruszkowski
231.	12.00	0.25	0.04022	OSP Nadarzyn	Warszawska 15	Nadarzyn	pruszkowski
232.	12.00	0.25	0.01291	Szkoła Podstawowa w Ruścu	Szkolna 20	Nadarzyn	pruszkowski
233.	12.00	0.25	0.00132	Przedszkole Publiczne w Wolicy	Przedszkolna 2	Nadarzyn	pruszkowski
234.	12.00	0.25	0.01666	Szkoła Podstawowa	Wola Krakowiańska 22	Wola Krakowiańska/k. Młochowa	pruszkowski
235.	12.00	0.25	0.05425	Gimnazjum Publiczne im. Jana Pawła II	Żółwińska 41	Nadarzyn	pruszkowski
236.	12.00	0.25	0.00984	Przedszkole Publiczne	Źródłana 3	Młochów	pruszkowski
237.	12.00	0.25	0.01107	Szkoła Podstawowa	Mazowiecka 46	Młochów	pruszkowski
238.	12.00	0.25	0.01719	Szkoła Podstawowa i Przedszkole Publiczne	Sitarskich 2	Nadarzyn	pruszkowski
239.	12.00	0.25	0.00514	Ochotnicza Straż Pożarna	Mazowiecka 3	Młochów	pruszkowski
240.	12.00	0.25	0.00774	URZĄD GMINY NADARZYN	Mszczonowska 19	Nadarzyn	pruszkowski
241.	12.00	0.25	0.06524	DaimlerChrysler Automotive Polska Sp. z o.o.	Poznańska 345 (Centrum Logistyczne)	Ołtarzew	warszawski zachodni
242.	12.00	0.25	0.10529	Zakład Usług Komunalnych przy Urzędzie Miasta i Gminy Błonie	Poniatowskiego 12b	Błonie	warszawski zachodni
243.	12.00	0.30	0.00439	AZB Sp. z o. o.	chrobrego 1	Warszawa	piaseczyński
244.	10.00	0.20	0.00289	SHIM-POL A.M. Borzymowski E. borzymowska sp. j.	Lubomirskiego 5	Izabelin	warszawski zachodni
245.	13.00	0.25	0.07470	Everts-Pol Sp. z o.o.	Komorowska 35A	Nadarzyn	pruszkowski
246.	5.00	0.22	0.00845	PGNiG S.A. W Warszawie Regionalny Oddział Przesyłu	CZAPLINEK St. Gazowa (obiekt nr 1)	CZAPLINEK St. Gazowa (obiekt nr 1)	piaseczyński
247.	3.00	0.15	0.00310	PGNiG S.A. W Warszawie Regionalny Oddział Przesyłu	GASSY St. Gazowa (obiekt nr 127)	GASSY St. Gazowa (obiekt nr 127)	piaseczyński
248.	14.00	0.50	0.02876	PGNiG S.A. W Warszawie Regionalny Oddział Przesyłu	JANKI St. Gazowa (obiekt nr 131)	JANKI St. Gazowa (obiekt nr 131)	pruszkowski
249.	6.00	0.25	0.07065	PGNiG S.A. W Warszawie Regionalny Oddział Przesyłu	ŁOMIANKI St. Gazowa (obiekt nr 13)	ŁOMIANKI St. Gazowa (obiekt nr 13)	warszawski zachodni
250.	7.00	0.22	0.01560	PGNiG S.A. W Warszawie Regionalny Oddział Przesyłu	MORY ul. Poznańska - St. Gazowa (	PIASECZNO st. Gazowa (obiekt nr 1)	warszawski zachodni
251.	6.00	0.18	0.09133	PGNiG S.A. W Warszawie Regionalny Oddział Przesyłu	PIASECZNO st. Gazowa (obiekt nr 1)		piaseczyński
252.	6.00	0.22	0.10022	PGNiG S.A. W Warszawie Regionalny	REGUŁY st.	Michałowice -	pruszkowski

Nr	H [m]	D [m]	Emisja NO <sub>2</sub> [Mg/rok]	JEDNOSTKA	ADRES	MIEJSCOWOŚĆ	POWIAT
				Oddział Przesyłu	Gazowa (obiekt nr 142)	Reguły	
253.	6.00	0.30	0.02954	PGNiG S.A. W Warszawie Regionalny Oddział Przesyłu	ROKITNO St. Gazowa (obiekt nr 143)	Błonie	warszawski zachodni
254.	6.00	0.22	0.02994	PGNiG S.A. W Warszawie Regionalny Oddział Przesyłu	SĘKOCIN St. Gazowa (obiekt nr 144)	Raszyn	pruszkowski
255.	14.00	0.50	0.08437	PGNiG S.A. W Warszawie Regionalny Oddział Przesyłu	SŁOMCZYN St. Gazowa (obiekt nr 14)	Konstancin - Jeziorna	piaseczyński
256.	3.00	0.14	0.00537	PGNiG S.A. W Warszawie Regionalny Oddział Przesyłu	SOKOŁÓW St. Gazowa (obiekt nr 147)	Komorów	pruszkowski
257.	14.00	0.50	0.00616	Jawoplast	Domaniew 75	Domaniew	pruszkowski
258.	10.00	0.15	0.02665	McDonald's Polska Sp. z o.o.	pl. Szwedzki 1	Janki	pruszkowski
259.	10.00	0.15	0.01814	McDonald's Polska Sp. z o.o.	Kościuszki 17	Pruszków	pruszkowski
260.	10.00	0.15	0.01463	McDonald's Polska Sp. z o.o.	Al. Krakowska 10	Nadarzyn	pruszkowski
261.	10.00	0.40	0.25324	AUCHAN Polska Sp. Z o.o.	Puławska 46	Piaseczno	piaseczyński
262.	7.00	0.18	0.03852	Piekarnia Marek Jaskulski	Długa 22	Konstancin - Jeziorna	piaseczyński
263.	10.00	0.20	0.19188	FROGOGLASS Sp. Z o.o.	Łazy. Wąska 3	Wólka Kosowska	piaseczyński
264.	10.00	0.20	0.02803	Piekarnia Jadwiga Michałowska	Helenowska 1	Pruszków	pruszkowski
265.	11.95	0.40	0.01792	Leroy Merlin Polska Spółka z o.o. Piaseczno	Puławska 46	Piaseczno	piaseczyński
266.	10.50	0.25	0.08221	BT POLSKA Sp. z o.o.	Wiejska 4	Pruszków	pruszkowski
267.	12.00	0.20	0.04575	P.P.H. Wader Woźniak Sp. z o.o.	Grodziska 22	Stara Wieś/k.Nadarzyna	pruszkowski
268.	12.00	0.20	0.03715	Kaufland Polska Sp. Z o.o.	Okulickiego 10	Piaseczno	piaseczyński
269.	12.00	0.20	0.01792	Siegwerk Polska Sp. Z o.o.	Łubna 60	Baniocha	piaseczyński
270.	14.00	0.20	0.17485	Integracyjne Centrum Sportu Dydaktyczno Sportowe w Łomiankach	Staszica 2	Łomianki	warszawski zachodni
271.	22.00	0.30	0.21624	WYŻSZE SEMINARIUM DUCHOWNE STOWARZYSZENIA APOSTOLSTWA KATOLICKIEGO	Kilińskiego 20	Ołtarzew	warszawski zachodni
272.	10.00	0.20	0.06240	PIEKARNIA GRAIN- ZEL-POP P. Zeller & D. Popowski	Łąkowa 29	Łomianki	warszawski zachodni
273.	10.00	0.20	0.00947	GP MACHINERY IZABELA SŁOWROŃSKA	Kolejowa 152	Łomianki	warszawski zachodni
274.	10.00	0.20	0.03595	POLA SP. Z O.O.	Falenty Nowe 62	Falenty Nowe	pruszkowski
275.	18.00	0.35	0.18252	PIEKARNIA CUKIERNIA A&K SP.J.	Wiejska 21	Otrębusy	pruszkowski
276.	12.00	0.20	0.00390	ZAKŁAD USŁUGOWO-PRODUKCYJNY GALWAX Jan Sołtysiński	Żółwińska 21	Nadarzyn	pruszkowski
277.	9.00	0.25	0.03325	P.P.H.U. "KONRAD" Sp. J. Bolesław Kalinowski. Małgorzata Kalinowska	Powstańców 73a	Błonie	warszawski zachodni
278.	18.00	0.35	0.01827	AUTO-ŻOLIBORZ SP. Z O. O.	Kolejowa 16	Łomianki	warszawski zachodni
279.	25.00	0.70	0.35455	CARLETTI POLSKA Sp. z o. o	Gordziałkowskiego 12	Pruszków	pruszkowski
280.	7.00	0.20	0.00768	ZAKŁAD GARBARSKI M.I R. PIETRZYK	M. Świątkiewicz 39	Wólka Kosowska. Mroków	piaseczyński
281.	13.00	0.30	0.01497	BANDI Wytwarzanie Artykułów Kosmetycznych	Raszyńska 34	Michałowice	pruszkowski
282.	13.00	0.30	0.04935	LEK POLSKA Sp. z o.o.	Grunwaldzka 39A	Pruszków	pruszkowski
283.	7.00	0.25	0.00512	CARLESTAM POLAND sp. z o. o.	St. Bodycha	Reguły k/Warszawy	pruszkowski
284.	22.00	0.80	0.52480	WARSZAWSKI ROLNO-SPOŻYWCZY RYNEK HURTOWY S.A	Poznańska 98	Ożarów Maz.	warszawski zachodni
285.	14.00	0.23	0.02804	OPTIMA RADiX S.A	Godebskiego 5	Janki	pruszkowski
286.	12.00	0.25	0.31616	ATLAS Wytwórnia Klejów i Zapraw Budowlanych Grzelak i wspólnicy sp.j.	Al. Katowicka 213	Rusiec k/Nadarzyna	pruszkowski

Nr	H [m]	D [m]	Emisja NO <sub>2</sub> [Mg/rok]	JEDNOSTKA	ADRES	MIEJSCOWOŚĆ	POWIAT
				(Skład Fabryczny Rusiec k/Nada			
287.	12.00	0.25	0.01085	LEMARK Sp. z o. o.	Łódzka 40	Bramki	warszawski zachodni
288.	7.00	0.18	0.06165	BISK S.A.	Julianowska 54/56	Piaseczno	piaseczyński
289.	9.00	0.25	0.22208	Schenker Sp.z o.o.	Al. Kasztanowa 152	Młochów	pruszkowski
290.	13.50	0.18	0.02105	URZĄD MIASTA I GMINY KONSTANCIN JEZIORNA	Warszawska 32	Konstancin-Jeziorna	piaseczyński
291.	9.00	0.20	0.18632	STRAŻNICA-TOWARZYSTWO BIBLIJNE Zarejestrowany Związek Wyznanai Świadków Jechowy w Polsce	Warszawska 14	Nadarzyn	pruszkowski
292.	10.00	0.20	0.02606	GENERAL PLASTICS SP. Z O. O.	Kolejowa 152	Łomianki	warszawski zachodni
293.	7.60	0.40	0.00615	Telekomunikacja Polska S.A.	Leśna 42	Magdalena	piaseczyński
294.	7.60	0.40	0.00515	Telekomunikacja Polska S.A.	Błońska 1	Leszno	warszawski zachodni
295.	7.50	0.20	0.02128	Telekomunikacja Polska S.A.	Tetmajera 1	Izabelin	warszawski zachodni
296.	7.60	0.40	0.01541	Telekomunikacja Polska S.A.	Poniatowskiego 21	Raszyn	pruszkowski
297.	7.60	0.40	0.00611	Telekomunikacja Polska S.A.	11 Listopada 2a	Piastów	pruszkowski
298.	7.60	0.40	0.12222	INSTYTUT ENERGETYKI Jednostka Badawczo-Rozwojowa	Mory 8	Warszawa	warszawski zachodni
299.	7.50	0.20	0.00321	De Ville Biotechnology Agnieszka Kawałkowska	Miła 14	Raszyn-Rybie	pruszkowski
300.	8.00	0.20	0.06510	ROWIŃSKI - WALDEMAJER Sp. z o.o.	Techniczna 5/7	Piaseczno	piaseczyński
301.	7.50	0.20	0.00019	P.P.H. "FOLIOPAK"	Sękocińska 3	Piaseczno	piaseczyński
302.	6.00	0.13	0.05288	Zakład Pralniczy EKO AGA Agnieszka Barszcz	Zarzewie 7	Nadarzyn	pruszkowski
303.	13.85	0.20	0.13475	PEUGEOT POLSKA Sp. z o.o.	Al. Krakowska 16	Sękocin Nowy	pruszkowski
304.	7.50	0.20	0.07324	DELTAPLAST POLAND Sp. z o.o.	Armii Krajowej 8	Piaseczno	piaseczyński
305.	13.85	0.20	0.00170	TELE-FONIKA KABLE S.A.	Poznańska 129/133	Ożarów Maz.	warszawski zachodni
306.	30.00	0.30	0.06555	Leroy Merlin Polska Spółka z o.o. Warszawa	Puławska 46	Piaseczno	piaseczyński
307.	12.50	2.00	0.23654	MATEO Ireneusz Kozłowski	Brzezińska 2	Piaseczno	piaseczyński
308.	12.50	2.00	0.00663	Gratis ART. Sp. z o.o.	Brzezińska 1	Piaseczno	piaseczyński
309.	8.00	0.20	0.01560	BEJO ZADEN POLAND Sp. z o.o.	Rajdowa 40	Ożarów Maz.	warszawski zachodni
310.	12.50	2.00	0.01226	TELESYSTEM MESKO Sp. z o.o.	Warszawska 51	Lubiczów	warszawski zachodni
311.	6.00	0.20	0.01205	BETTIS POLAND Sp. z o.o.	Plac Zgody 6	Konstancin-Jeziorna	piaseczyński
312.	18.00	0.45	0.20182	MTC POLSKA Sp. z o.o.	Traktowa 4	Pruszków	pruszkowski
313.	6.50	0.15	0.01280	Przedsiębiorstwo Gospodarki Wodno-Ściekowej GEA-NOVA Sp. z o.o.	Gen. T. Kutrzeby 38	Stare Babice	warszawski zachodni
314.	7.50	0.08	0.01972	JERONIMO MARTINS DYSTRYBUCJA SP. Z O. O.	Powstańców 18a	Błonie	warszawski zachodni
315.	7.00	0.20	0.01249	DOW Polska Sp. z o.o.	Zacisze 1	Łazy/ k. Mrokowa	piaseczyński
316.	8.00	0.25	0.03386	Stowarzyszenie Klub Sportowy GARO	Parkowa 1a	Wólka	warszawski zachodni
317.	15.00	0.20	0.03264	Przedsiębiorstwo Produkcyjno Handlowe "POLAMP" - Warszawa Sp. z o. o.	Poznańska 165	Ożarów Maz.	warszawski zachodni
318.	8.50	0.32	0.01263	SFM Filtry Łuczak s.j.	Grodziska 45	Stara Wieś/k. Nadarzyna	pruszkowski
319.	8.50	0.32	0.00115	P.P.H.U TERMOTECHNIKA Bogusław Stankiewicz	Jarzębinowa 7	Pruszków	pruszkowski
320.	11.00	0.15	0.04022	CRC CommunicAID Sp. zo.o.	Falencka 1	Janki	pruszkowski
321.	12.00	0.18	0.01354	Editt Kosmetics M. Kłopotowski E Kłopotowska	Falencka 1a	Falenty Nowe	pruszkowski
322.	8.50	0.32	0.00973	Editt Kosmetics M. Kłopotowski E Kłopotowska	Falencka 1a	Falenty Nowe	pruszkowski



Nr	H [m]	D [m]	Emisja NO <sub>2</sub> [Mg/rok]	JEDNOSTKA	ADRES	MIEJSCOWOŚĆ	POWIAT
323.	8.50	0.32	0.00139	PPH „Inter Jupi” Piotr Kaniewski, Maria Kaniewska	Polna 22	Łomianki	warszawski zachodni
324.	5.50	0.18	0.00896	AUTO Tabaczyński Stanisław Tabaczyński	Kolejowa 122	Łomianki	warszawski zachodni
325.	20.00	5.00	0.34530	Spółdzielnia Mieszkaniowa Lokatorsko -Własnościowa	Literatów 8	Konstancin- Jeziorna	piaseczyński
326.	20.00	5.00	0.26191	Spółdzielnia Mieszkaniowa Lokatorsko -Własnościowa	Sobieskiego 12 B	Konstancin- Jeziorna	piaseczyński
327.	20.00	5.00	0.05202	Spółdzielnia Mieszkaniowa Lokatorsko -Własnościowa	Piłsudskiego 3a	Konstancin- Jeziorna	piaseczyński
328.	7.00	0.20	0.01311	Sepczyński Sp. zo.o.	Poznańska 16/18	Mory	warszawski zachodni
329.	7.00	0.20	0.00902	RADZIEMSKA RADZIEMSKA Wyrób Artykułów Chemii Gosp.	Ludowa 10	Łomianki	warszawski zachodni
330.	10.00	0.25	0.00356	GUZZO Produkcja Guzików	Ks.Skorupki 13	Piastów	pruszkowski
331.	4.00	0.08	0.00719	Gminne Przedsiębiorstwo Komunalne EKO - BABICE Sp.z o.o.	Kutrzeby 36	Stare Babice	warszawski zachodni
332.	6.00	0.20	0.00199	ARC-MON s.c.	Cicha 7D	Raszyn	pruszkowski
333.	6.00	0.20	0.01199	UNICOLOR S.A.	Kolejowa 16 A	Łomianki	warszawski zachodni
334.	9.50	0.20	0.03341	Laboratorium Kosmetyczne Dr Irena Eris S.A. II (obiekt nr 2)	Armii Krajowej 12	Piaseczno	piaseczyński
335.	10.00	0.20	0.01333	ELEKTROMECHANIKA FIRMA JANKIEWICZ Sp.J.	Jarzębinowa 9	Pruszków	pruszkowski
336.	15.00	0.10	0.02759	PIEKARNIA Piekarnia Marek Grzelak	Boh. Puszczy Kampinoskiej 40	Leszno	warszawski zachodni
337.	13.00	0.16	0.00290	"BIOMAK" Małgorzata i Sylwester Kielbowski	Stońskiego 13	Piastów	pruszkowski
338.	15.00	0.10	0.01549	DAWIDCZYK S.C. Stanisław Dawidczyk.Krzysztof Dawidczyk	Rejonowa 29	Wólka Kosowska	piaseczyński
339.	7.00	0.14	0.00237	Hurtownia Ogrodnicza Barbara Świętek	Pogodna 7	Pruszków	pruszkowski
340.	8.00	0.20	0.00837	Komenda Stołeczna Policji	ul. GRN 62	Lesznowola	piaseczyński
341.	8.00	0.20	0.00530	Komenda Stołeczna Policji	Komisariat Policji Izabelin	Izabelin	warszawski zachodni
342.	8.00	0.20	0.00958	Komenda Stołeczna Policji	Grota Roweckiego	Góra Kalwaria	piaseczyński
343.	8.00	0.20	0.00657	Komenda Stołeczna Policji	Komisariat Policji ul. Leśna 7	Brwinów	pruszkowski
344.	8.00	0.20	0.02231	Komenda Stołeczna Policji	Komenda Powiatowa Policji ul .Pił	Piaseczno	piaseczyński
345.	8.00	0.20	0.00720	Komenda Stołeczna Policji	Komisariat Policji ul. Niecała 19	Konstancin- Jeziorna	piaseczyński
346.	8.00	0.20	0.01523	Komenda Stołeczna Policji	Ogrodowa 1	Konstancin- Jeziorna	piaseczyński
347.	8.00	0.20	0.00443	Komenda Stołeczna Policji	Komisariat Policji Warszawska 13	Nadarzyn	pruszkowski
348.	8.00	0.20	0.02601	Komenda Stołeczna Policji	Komisariat Policji Popiełuszki 24	Piastów	pruszkowski
349.	8.00	0.20	0.00803	Komenda Stołeczna Policji	Komisariat Policji Al. Krakowska	Raszyn	pruszkowski
350.	8.00	0.20	0.02697	Komenda Stołeczna Policji	KPP w Piasecznie ul. Kościelna 3	Piaseczno	piaseczyński
351.	8.00	0.20	0.01391	Komenda Stołeczna Policji	Zalesie górne ul Koralowych Dębów	Piaseczno	piaseczyński
352.	8.00	0.20	0.51150	Komenda Stołeczna Policji	Oddział Prewencji Policji Piaseczno	Piaseczno	piaseczyński
353.	8.00	0.20	0.02058	Komenda Stołeczna Policji	Komenda Powiatowa Policji Łomianki	Łomianki	warszawski zachodni
354.	8.00	0.20	0.01301	Komenda Stołeczna Policji	Komenda	Stare Babice	warszawski

Nr	H [m]	D [m]	Emisja NO <sub>2</sub> [Mg/rok]	JEDNOSTKA	ADRES	MIEJSCOWOŚĆ	POWIAT
					Powiatowa Policji Stare B		zachodni
355.	8.00	0.20	0.01371	Komenda Stołeczna Policji	Komenda Powiatowa Policji Łomianki	Łomianki	warszawski zachodni
356.	11.00	0.30	0.00700	KREDYT BANK S.A.	Poniatowskiego 11	Raszyn	pruszkowski
357.	13.50	0.23	0.13338	Państwowy Zespół Ludowy Pieśni i Tańca MAZOWSZE	Karolińska	Otrębusy	pruszkowski
358.	12.20	0.35	0.03328	Inter IKEA Centre Polska S.A.	Pl. Szwedzki 3	Janki	pruszkowski
359.	12.20	0.35	0.03328	Inter IKEA Centre Polska S.A.	Pl. Szwedzki 3	Janki	pruszkowski
360.	12.20	0.40	0.03328	Inter IKEA Centre Polska S.A.	Pl. Szwedzki 3	Janki	pruszkowski
361.	15.10	0.40	0.03328	Inter IKEA Centre Polska S.A.	Pl. Szwedzki 3	Janki	pruszkowski
362.	15.10	0.40	0.03328	Inter IKEA Centre Polska S.A.	Pl. Szwedzki 3	Janki	pruszkowski
363.	9.00	0.25	0.03328	Inter IKEA Centre Polska S.A.	Pl. Szwedzki 3	Janki	pruszkowski
364.	9.00	0.25	0.00003	Inter IKEA Centre Polska S.A.	Pl. Szwedzki 3	Janki	pruszkowski
365.	12.20	0.40	0.00034	Inter IKEA Centre Polska S.A.	Pl. Szwedzki 3	Janki	pruszkowski
366.	9.00	0.22	0.01631	DRUKOBA Sp.z o.o.	3 Maja 76	Mościska	warszawski zachodni
367.	9.00	0.22	0.01926	Urząd Miasta i Gminy Łomianki	Warszawska 115	Łomianki	warszawski zachodni
368.	12.00	0.22	0.01405	INCO VERITAS S.A. Biuro Gospodarki Nieruchomościami	Lipowa 42	Pruszków	pruszkowski
369.	12.00	0.23	0.04506	INCO VERITAS S.A. Biuro Gospodarki Nieruchomościami	Świetlicowa 7/9	Konstancin Jeziorna	piaseczyński
370.	10.00	0.20	0.07419	INCO VERITAS S.A. Biuro Gospodarki Nieruchomościami	Estrady 9	Izabelin	warszawski zachodni
371.	10.00	2.00	0.01319	Mazowiecka Spółka Gazownictwa Sp. z o.o. oddział Warszawa	Daszyńskiego 51	Pruszków	pruszkowski
372.	10.00	2.00	0.01761	Mazowiecka Spółka Gazownictwa Sp. z o.o. oddział Warszawa	Stołeczna 4	Piaseczno	piaseczyński
373.	18.00	0.30	0.07200	W&J Wiśniewski Sp. z o.o.	Mościska 3-go Maja 40	Izabelin	warszawski zachodni
374.	18.00	0.30	0.00940	MARTOM Tomasz Wągradzki	Główna 53	Nowa Wieś k/Pruszkowa	pruszkowski
375.	18.00	0.30	0.01270	KRUS	Towarowa 3b	Błonie	warszawski zachodni
376.	18.00	0.30	0.01587	KRUS	Ludowa 7	Piaseczno	piaseczyński
377.	18.00	0.30	0.02636	Ajent budynku Szkoleniowo-Hotelowego LEŚNA POLANA Krzysztof Pytka	Sękocin Las	Raszyn	piaseczyński
378.	18.00	0.30	0.03788	Leroy Merlin Polska Sp. z o.o	Puławska 46	Piaseczno	piaseczyński
379.	18.00	0.30	0.02847	WEKTOR mgr inż. Marek Gąsiorowski	Choinkowa 6	Głusków	piaseczyński
380.	18.00	0.30	0.13975	LABORATORIUM KOSMETYCZNE "JOANNA" S.J	Naftowa 9	Mościska	warszawski zachodni
381.	18.00	0.30	0.17963	Gminny Ośrodek Sportu w Raszynie	Sportowa 30	Raszyn	pruszkowski
382.	18.00	0.30	0.02247	Geoclima Sp. z. o. o.	Warszawska 378	Łomianki	warszawski zachodni
383.	18.00	0.30	0.01567	CULINAR Polska Sp. z o.o.	St. Bodycha 87	Reguły k/Warszawy	pruszkowski
384.	18.00	0.30	0.01860	Towarzystwo Salezjańskie dom Zakonny pw. Św. Franciszka Salezego	Baczyńskiego 1A	Łomianki	warszawski zachodni
385.	18.00	0.30	0.00087	M.K. Wróbel S. C. /było baccara/	Piwna 1	Jawczyce	warszawski zachodni
386.	18.00	0.30	0.10795	Baccara Sp. z o.o.	Piwna 3	Jawczyce	warszawski zachodni

Nr	H [m]	D [m]	Emisja NO <sub>2</sub> [Mg/rok]	JEDNOSTKA	ADRES	MIEJSCOWOŚĆ	POWIAT
387.	18.00	0.30	0.01247	Centrum Promocji Kadr Sp. z o.o.	Głowackiego 3/5	Konstancin Jeziorna	piaseczyński
388.	18.00	0.30	0.32511	ZAP Sznajder Batterien S.A.	Warszawska 47	Piastów	pruszkowski
389.	12.00	0.40	0.00849	AUTO ADAMSKI	Graniczna 4b	Łomianki	warszawski zachodni
390.	12.00	0.40	0.00531	PLOH Sp. z o.o.	Mizikowskiego 7	Stare Babice	warszawski zachodni
391.	8.50	0.18	0.12059	ALTMASER sp. z o.o.	Julianowska 61	Piaseczno	piaseczyński
392.	13.00	0.30	0.01894	Gościniec MARGO	Al. Krakowska 20B	Raszyn	pruszkowski
393.	17.00	0.70	0.08320	PIEKARNIA "ZALESIE"	Dworska 1	Piaseczno-Wólka Kozodawska	piaseczyński
394.	21.00	0.11	0.14860	Pruszkowska Spółdzielnia Mieszkaniowa	Bolesława Prusa 86	Pruszków	pruszkowski
395.	23.00	0.13	0.00931	"Dom Bianco" Sp. z o. o.	Al. Krakowska 5	Raszyn	pruszkowski
396.	24.00	0.14	0.01119	"JAWA" Wyszczowski Bartłomiej	Graniczna 25A	Nowa Iwiczna	piaseczyński
397.	28.00	0.18	0.00746	AKCYDENS ZAKŁAD POLIGRAFICZNY Adam i Leonard Cichoccy Sp.J.	Pocztowa 5	Izabelin	warszawski zachodni
398.	29.00	0.19	0.24926	CENTRUM REHABILITACJI im. prof. M. Weissa "STOCER" Samodzielny Publiczny Zakład Opieki Zdrowotnej	Długa 40/42	Konstancin Jeziorna	piaseczyński
399.	30.00	0.20	0.02932	CENTRUM REHABILITACJI im. prof. M. Weissa "STOCER" Samodzielny Publiczny Zakład Opieki Zdrowotnej	Chopina 16	Konstancin Jeziorna	piaseczyński
400.	31.00	0.21	0.88815	CENTRUM REHABILITACJI im. prof. M. Weissa "STOCER" Samodzielny Publiczny Zakład Opieki Zdrowotnej	Wierzejewskiego 12	Konstancin Jeziorna	piaseczyński
401.	42.00	0.32	0.01321	MCR CORPORATION Janina Mincer	Kościuszki 37	Michałowice	pruszkowski
402.	12.00	0.20	0.01728	ANTAP Grupa	Raławicka 30	Łomianki	warszawski zachodni
403.	12.00	0.20	0.00374	NC. ART Sp z o.o.	Lazurowa 10	Sękocin Stary /k Raszyna	pruszkowski
404.	12.00	0.20	0.01143	GlaxoSmithKline Pharmaceuticals S.A.	Ożarowska	Duchnice	warszawski zachodni
405.	12.00	0.20	0.03006	Zakład Mechaniczny BIZON	Julianowska 35	Piaseczno	piaseczyński
406.	12.00	0.20	0.01075	WAKO ODLEWNIA METALI	Grunwaldzka 25 a	Pruszków	pruszkowski
407.	38.00	0.80	0.03744	HUTA SZKŁA KWARCOWEGO "Juropol" Sp. z o. o.	Poznańska 165	Ożarów Maz.	warszawski zachodni
408.	13.00	0.60	0.05217	CLEMATIS Sz. Marczyński, W. Piotrowski	Duchnicka 27	Pruszków	pruszkowski
409.	13.00	0.60	0.06060	ASMET Artykuły Metalowe Andrzej Sajnaga	Al. Jerozolimskie 280	Reguły	pruszkowski
410.	13.00	0.60	0.00422	Specjalistyczne Gospodarstwo Ogrodnicze Maciej Norwa	Staszica 44	Piaseczno	piaseczyński
411.	40.00	0.80	0.19148	Centrum Biznesu Ożarów Sp. z o.o. (w upadłości)	Ożarowska 40/42	Ożarów Mazowiecki	warszawski zachodni
412.	40.00	0.80	0.19148	Centrum Biznesu Ożarów Sp. z o.o. (w upadłości)	Ożarowska 40/42	Ożarów Mazowiecki	warszawski zachodni
413.	40.00	0.80	0.19148	Centrum Biznesu Ożarów Sp. z o.o. (w upadłości)	Ożarowska 40/42	Ożarów Mazowiecki	warszawski zachodni
414.	10.00	0.20	0.04006	GMINA RASZYN	Szkolna 2a	Raszyn	pruszkowski
415.	10.00	0.20	0.04006	GMINA RASZYN	Godebskiego 1a	Raszyn	pruszkowski
416.	10.00	0.20	0.04006	GMINA RASZYN	Sportowa 1a	Raszyn	pruszkowski
417.	10.00	0.20	0.04006	GMINA RASZYN	Al. Hrabaska 2	Falenty	pruszkowski
418.	18.00	0.20	0.20666	Miejskie Przedsiębiorstwo Wodociągów i Kanalizacji w Błoniu Sp. z o.o.	Towarowa 5	Błonie	warszawski zachodni
419.	18.00	0.20	0.02906	Inter Stal Centrum Sp. z o. o.	Kolejowa 291	Dziekanów Polski	warszawski zachodni
420.	18.00	0.20	0.01848	CILIBRA Janusz Karpiński	Świerkowa 14	Pruszków	pruszkowski
421.	14.00	2.00	0.12738	Narodowy Bank Polski - Ośrodek Szkoleniowy	Białej Brzozy 7	Zalesie Górne	piaseczyński
422.	14.00	2.00	0.03353	AUTO WIMAR CENTRUM sp. z o.o.	Al. Jerozolimskie 249 B	Michałowice Opacz Kolonia	pruszkowski
423.	14.00	2.00	0.04911	PIEKARNIA S.C. Włodzimierz i Halina	Dworcowa 32b	Piastów	pruszkowski

Nr	H [m]	D [m]	Emisja NO <sub>2</sub> [Mg/rok]	JEDNOSTKA	ADRES	MIEJSCOWOŚĆ	POWIAT
				Marczyńscy			
424.	14.00	2.00	0.25296	Instytut Hodowli i Aklimatyzacji Roślin w Radzikowie oddział w Młochowie	Platanowa 19	Młochów	pruszkowski
425.	14.00	2.00	0.02137	Master Service Zygmunt Rączka A.S.O. Hyundai WS-223	Sadowa 7	Sękocin Nowy	pruszkowski
426.	14.00	2.00	0.08709	Piekarnia Jutrzenka Edward i Krzysztof Maroszek	Zielona 5	Piaseczno	piaseczyński
427.	14.00	2.00	0.05446	Piekarnia Wzorowa Cz. Wojciechowski i Syn Sp. J.	Sierakowskiego 17	Piaseczno	piaseczyński
428.	14.00	2.00	0.05118	Huta SZKŁA .. Karolina" W i F Różalski. K. Choińska	Starowiejska 15	Sękocin Stary	pruszkowski
429.	14.00	2.00	0.07046	Schwarz pharma Sp. z o.o.	Dolna 21	Łomianki	warszawski zachodni
430.	14.00	2.00	0.00625	Berling centrum Chłodnictwa Sp.J	Krakowska 80A	Stefanowo	piaseczyński
431.	14.00	2.00	0.00625	Berling centrum Chłodnictwa Sp.J	Krakowska 80A	Stefanowo	piaseczyński
432.	14.00	2.00	0.03080	Specjalny Ośrodek Szkolno Wychowawczy	Sochaczewska 4	Julinek	warszawski zachodni
433.	8.00	0.60	0.01608	Gminne Przedsiębiorstwo Wodociągów i Kanalizacji Izabelin "Mokre Łąki" Sp. z o.o.	Mokre Łąki (Oczyszczalnia Ścieków)	Truskaw	warszawski zachodni
434.	8.00	0.40	0.02432	Urząd Gminy	Wojska Polskiego 21	Leszno	warszawski zachodni
435.	8.00	0.40	0.01818	Publiczne Przedszkole	Polna 22	Leszno	warszawski zachodni
436.	8.00	0.40	0.02688	Zespół Sportowo-Rekreacyjny	Szkolna 10	Leszno	warszawski zachodni
437.	8.00	0.40	0.02330	Zespół Szkół Publicznych	Leśna 13	Leszno	warszawski zachodni
438.	8.00	0.40	0.03608	ACTION S.A.	Dawidowska 10	Zamienie	piaseczyński
439.	8.00	0.40	0.05312	CHODZEŃ Spółka Jawna	Puławska 52	Piaseczno	piaseczyński
440.	8.00	0.40	0.00940	UPS Polska Sp. z o.o.	Al. Krakowska 190a	Łazy	piaseczyński
441.	8.00	0.40	0.00662	BLACHARSTWO - MECHANIKA POJAZDOWA mgr inż.. Krzysztof Hinderer	Al. Krakowska 4	Sękocin Nowy	pruszkowski
442.	8.00	0.40	0.01032	Galwanizernia "GALZET" Marek Zatorski	Grunwaldzka 25 a	Pruszków	pruszkowski
443.	8.00	0.40	0.01340	AUTO ŻOLIBORZ Sp. z o.o.	Kolejowa 16a	Łomianki	warszawski zachodni
444.	12.00	0.40	0.11537	Zarząd Zasobów Mieszkaniowych MSWiA	Dominikańska 2/4	Góra Kalwaria	piaseczyński
445.	12.00	0.40	0.07894	Zarząd Zasobów Mieszkaniowych MSWiA	ks. Sajny 1A	Góra Kalwaria	piaseczyński
446.	12.00	0.40	0.02115	Zarząd Zasobów Mieszkaniowych MSWiA	Armii Krajowej 4	Góra Kalwaria	piaseczyński
447.	12.00	0.40	0.23880	Zarząd Zasobów Mieszkaniowych MSWiA	Linin 31	Góra Kalwaria	piaseczyński
448.	12.00	0.40	0.03013	Iraklis Sp. z o.o.	Kamelskiego 9	Nowa Wieś	pruszkowski
449.	12.00	0.40	0.08840	ALURAL Sp. z o. o.	Gen. L. Okulickiego 12A	Piaseczno	piaseczyński
450.	12.00	0.30	0.00393	GAL-STAN s.c. inż. S. Szczepanik. I. Panasewicz. M. Szczepanik	Środkowa 53	Opacz Kolonia	pruszkowski
451.	12.00	0.30	0.01689	Sklep Meblowy Black Red White	Al. Krakowska 2	Janki	pruszkowski
452.	12.00	0.30	0.09691	Webasto Petemar Sp. z o. o.	Warszawska 205/219	Łomianki	warszawski zachodni
453.	12.00	0.30	0.05997	Gimnazjum Nr 1 w Raszynie	Unii Europejskiej 1	Raszyn	pruszkowski
454.	12.00	0.30	0.01159	MEGRAF Zakład Wydawniczo - Poligraficzny	E. Orzeszkowej 1	Brwinów	pruszkowski
455.	12.00	0.30	0.01965	Curtis Development Sp. z o.o.	Konstancin Jeziorna	Konstancin Jeziorna	piaseczyński
456.	12.00	0.30	0.05331	GRAF M. Chłosta. J. Wolska i Sk-a. Sp. J	Armii Krajowej 11	Pruszków	pruszkowski
457.	10.00	0.20	0.02109	MEDLAB Products Sp. z o.o.	Gaczyńskiego 8	Raszyn	pruszkowski
458.	40.00	0.60	1.13715	BROWAR JABŁONOWO L. Buksowicz. H. Buksowicz. W. Parol Sp. J.	Al. Krakowska 77	Jabłonowo	piaseczyński
459.	7.00	0.20	0.00532	AKS S.Czuba. K.Boruta Sp.J.	Al. Jerozolimskie 313	Michałowice	pruszkowski

Nr	H [m]	D [m]	Emisja NO <sub>2</sub> [Mg/rok]	JEDNOSTKA	ADRES	MIEJSCOWOŚĆ	POWIAT
460.	7.00	0.20	0.00494	BINOKL E.Prasol	Al. Krakowska 83	Jabłonowo	piaseczyński
461.	7.00	0.20	0.00599	STEFFPOL J.Darczuk. E.Darczuk Sp.J.	Puławska 32B	Piaseczno	piaseczyński
462.	10.00	0.20	0.24381	ASO FIAT T.Jankowski	Raszyńska 25	Raszyn	pruszkowski
463.	30.00	0.40	0.49037	Orco Fund Retail Sp. z o.o.	Ożarowska 40/42	Duchnice	warszawski zachodni
464.	30.00	0.50	0.87704	Urząd Miasta i Gminy Ożarów Mazowiecki	Kolejowa 2	Ożarów Maz.	warszawski zachodni
465.	24.00	6.00	0.60327	SMURFIT KAPPA POLSKA SP. ZO. O.	Groblowa 10	Pruszków	pruszkowski
466.	8.00	0.20	0.00448	BARGO Sp. z o.o. Dziekanów Polski	Kolejowa 223	Dziekanów Polski	warszawski zachodni
467.	8.00	0.20	0.01254	PZ Cormay S.A.	Wiosenna 22	Łomianki	warszawski zachodni
468.	8.00	0.20	0.00314	Tropic P.H J. Jurek	Bugaj 11	Koczargi Nowe	warszawski zachodni
469.	12.00	0.30	0.03191	TB Truck & Trailer Serwis Sp. z o.o.	Katowicka 40	Wolica	pruszkowski
470.	12.00	0.30	0.01899	Urząd Skarbowy w Piasecznie	Czajewicza 2/4	Piaseczno	piaseczyński
471.	12.00	0.30	0.00412	PERITUS Z. Konarzycki	Poznańska 198	Ożarów Maz.	warszawski zachodni
472.	12.00	0.30	0.00454	P.P.H. OMNIGENA M.Kochanowski. K.Kochanowska Sp.J	Kościuszki 2	Ożarów Maz.	warszawski zachodni
473.	12.00	0.30	0.01193	EP Komierowscy Sp.J.	Julianowska 35	Piaseczno	piaseczyński
474.	12.00	0.30	0.01592	Gminne Przedszkole nr 4	Oborska 2	Konstancin Jeziorna	piaseczyński
475.	12.00	0.30	0.02777	Zespół Szkół Nr 4	Wilanowska 218	Słomczyn	piaseczyński
476.	17.00	0.40	0.13334	Gminna Szkoła Podstawowa nr 3	Szkolna 7	Konstancin Jeziorna	piaseczyński
477.	25.00	0.40	0.10000	Zespół Szkół nr 3	Bielawska 57	Konstancin Jeziorna	piaseczyński
478.	25.00	0.40	0.17210	EWT Truck & Trailer Polska Sp. z o.o.	Poznańska 339	Ołtarzew	warszawski zachodni
479.	25.00	0.40	0.33636	Venture Industries Sp. z o.o.	Mokra 27	Kielpin	warszawski zachodni
480.	8.00	0.10	0.02690	URZĄD GMINY NADARZYN	Mszczonowska 19	Nadarzyn	pruszkowski
481.	8.00	0.10	0.02212	Piekarnia Leszek Jaskulski	Prusa 11	Konstancin Jeziorna	piaseczyński
482.	8.50	0.35	0.00256	AUTO MAGNUS	19 kwietnia 65	Raszyn	pruszkowski
483.	8.50	0.35	0.00733	P.H.U. Auto Jarzębowski s.c. A. Figurska. S. Figurski	Al..Krakowska 10	Raszyn	pruszkowski
484.	8.50	0.35	0.02106	Instytut Rybactwa Śródlądowego w Olsztynie. Zakład Rybactwa Stawowego i Rybactwa Rzecznego w Żabieńc	Główna 48	Piaseczno	piaseczyński
485.	8.50	0.35	0.58549	GLASSKOP J. Koperski	Brzozowa 7b	Nadarzyn	pruszkowski
486.	15.00	4.00	0.13850	JAKON Przedsiębiorstwo Usługowe	Armii Krajowej 2	Piaseczno	piaseczyński
487.	8.50	0.35	0.11328	PIEKARNIA Czubak i S-ka Wł. Czubak Sp.J.	Łąkowa 46	Łomianki	warszawski zachodni
488.	8.50	0.35	0.19545	Instytut Przemysłu Gumowego "STOMIL"	Harcerska 30	Piastów	pruszkowski
489.	15.00	0.30	0.05773	Spółdzielnia Mieszkaniowa Lokatorsko Własnościowa	Piłsudskiego 3a	Konstancin-Jeziorna	piaseczyński
490.	15.00	0.30	0.30130	Spółdzielnia Mieszkaniowa Lokatorsko Własnościowa	Sobieskiego 2	Konstancin-Jeziorna	piaseczyński
491.	15.00	0.30	0.11944	Spółdzielnia Mieszkaniowa Lokatorsko Własnościowa	Narożna 2	Konstancin-Jeziorna	piaseczyński
492.	15.00	0.30	0.40639	Spółdzielnia Mieszkaniowa Lokatorsko Własnościowa	Literatów 8	Konstancin-Jeziorna	piaseczyński
493.	15.00	0.30	0.05018	Instytut Genetyki i Hodowli Zwierząt PAN	Postępu 1	Jastrzębiec	pruszkowski
494.	15.00	0.30	0.05933	PIEKARNIA "U TEODORA" B. Stawicka. M. Stawicki	Bohaterów Warszawy 18	Pruszków	pruszkowski
495.	5.50	0.34	0.01900	Szkoła Podstawowa w Kostowcu	Florentyny Dymman	Kostowiec	pruszkowski
496.	10.00	0.20	0.00319	MAGMAR W. Śladewska	Wilsona 52	Brwinów	pruszkowski

Nr	H [m]	D [m]	Emisja NO <sub>2</sub> [Mg/rok]	JEDNOSTKA	ADRES	MIEJSCOWOŚĆ	POWIAT
497.	15.00	0.15	0.15451	ASG-PL Sp. z o.o.	Nadrzeczna 7 C	Wólka Kosowska	piaseczyński
498.	18.00	0.15	0.07680	JW. Logistics Sp. z o.o.	Warszawska 448	Zielonki	warszawski zachodni
499.	18.00	0.15	0.00499	OFFDRUK A. Kazimierczuk	Wiślana	Łomianki	warszawski zachodni
500.	18.00	0.15	0.01109	Elektronika Jacek Grabowski	Puławska 31	Piaseczno	piaseczyński
501.	18.00	0.15	0.18892	Centrum Badań Ekologicznych P.A.N.	M. Konopnickiej 1	Dziekanów Leśny	warszawski zachodni
502.	21.00	0.20	0.09290	Eveline Cosmetics S. A.	Żytnia 19	Lesznowola	piaseczyński
503.	19.00	0.15	0.04976	Piekarnia Bogdan Podlewski	Potulickiego 7	Pruszków	pruszkowski
504.	12.00	0.20	0.00237	Apteka Ogólnodostępna TYP A z. Kocerba	Piłsudskiego 32	Piastów	pruszkowski
505.	12.00	0.20	0.01411	P.PU. Poczta polska CIOR ter. Zarząd nieruchomości	Warszawska 258	Łomianki	warszawski zachodni
506.	15.00	0.25	0.05444	Michelin Polska s.a.	Przejazdowa 22c	Parzniew	pruszkowski
507.	12.00	0.20	0.01102	BOLIN S.C.	Brukowa 14	Łomianki	warszawski zachodni
508.	11.00	0.20	0.00340	INDOPOL EX-IM	Kosmowska 41	Borzęcin Duży	warszawski zachodni
509.	11.00	0.20	0.00585	Corral Janusz Belcarz	Warszawska 74	Blizne Jasińskiego	warszawski zachodni
510.	11.00	0.20	0.00502	Polplast S.C.	Kościuszki 5	Łomianki	warszawski zachodni
511.	15.00	0.25	0.08576	Międzynarodowe Centrum Słuchu i Mowy instytutu fizjologii i patologii mowy	Mokra 17	Kajetany	pruszkowski
512.	13.00	0.18	0.01356	Serwis Box bis h. Ulszczak	Energetyczna 12	Piaseczno	piaseczyński
513.	11.00	0.20	0.00697	Zakład Usług Energetycznych i Komunikacyjnych grupa ZUE S.A.	Orzechowa 2	Magdalena	piaseczyński
514.	11.00	0.20	0.01883	Multidekor	Jerozolimskie 300	Reguły	pruszkowski
515.	12.00	0.25	0.00676	Komenda Stołeczna Policji	Oszkiela 4	Tarczyn	piaseczyński
516.	11.00	0.20	0.00307	Komisariat Policji w Nadarzynie Komendy Powiatowej Policji w Pruszkowie	Warszawska 13	Nadarzyn	pruszkowski
517.	14.00	2.00	0.04918	Specjalny Ośrodek Szkolno Wychowawczy	Sochaczewska 4	Leszno	warszawski zachodni
518.	34.00	1.30	27.28546	BSO Polska S.A.	Zygmuntowo 38	Głinojeck	ciechanowski
519.	40.00	0.45	4.59893	BSO Polska S.A.	Zygmuntowo 38	Głinojeck	ciechanowski
520.	30.00	0.25	1.28017	BSO Polska S.A.	Zygmuntowo 38	Głinojeck	ciechanowski
521.	24.00	0.20	0.00823	BSO Polska S.A.	Zygmuntowo 38	Głinojeck	ciechanowski
522.	40.00	0.30	0.98397	BSO Polska S.A.	Zygmuntowo 38	Głinojeck	ciechanowski
523.	7.00	0.20	0.00587	Ciechanowskie Zakłady Drobiarskie "CEDROB" S.A.	Płocka 5	Ciechanów	ciechanowski
524.	7.00	0.20	0.00587	Ciechanowskie Zakłady Drobiarskie "CEDROB" S.A.	Płocka 5	Ciechanów	ciechanowski
525.	7.00	0.20	0.00587	Ciechanowskie Zakłady Drobiarskie "CEDROB" S.A.	Płocka 5	Ciechanów	ciechanowski
526.	22.00	0.90	11.11200	DELITISSUE Sp. z o.o. w Ciechanowie	Mleczarska 31	Ciechanów	ciechanowski
527.	12.80	1.00	11.11200	DELITISSUE Sp. z o.o. w Ciechanowie	Mleczarska 31	Ciechanów	ciechanowski
528.	20.00	0.80	1.06400	DELTA-PRID Sp. z o.o. Ciechanów	Mazowiecka 9	Ciechanów	ciechanowski
529.	6.25	0.61	0.08976	Fabryka Narzędzi FANAR w Ciechanowie	Płocka 11	Ciechanów	ciechanowski
530.	22.50	1.40	1.89709	METALTECH-Piasecki sc Zakłady Mechaniczne w Ciechanowie	Niechodzka 13	Ciechanów	ciechanowski
531.	13.20	3.40	94.48363	SGT EuRoPol GAZ s.a.	Stanów Zjednoczonych 61	Warszawa	ciechanowski
532.	12.00	0.25	0.20212	SGT EuRoPol GAZ s.a.	Stanów Zjednoczonych 61	Warszawa	ciechanowski
533.	8.00	0.20	0.00016	Zakład Komunikacji Miejskiej Sp. z o.o. w Ciechanowie	Gostkowska 83	Ciechanów	ciechanowski
534.	20.00	0.50	0.00029	Zakład Komunikacji Miejskiej Sp. z o.o. w Ciechanowie	Gostkowska 83	Ciechanów	ciechanowski

Nr	H [m]	D [m]	Emisja NO <sub>2</sub> [Mg/rok]	JEDNOSTKA	ADRES	MIEJSCOWOŚĆ	POWIAT
535.	14.00	0.80	0.20899	PPHO POLHILD	05-230	Sienkiewiczza	legionowski
536.	7.00	0.55	0.00033	Przedsiębiorstwo Produkcji Urządzeń Dźwigowych "DŹWIGPOL" S.A. w Mławie	Wojska Polskiego 3	Mława	mławski
537.	12.00	0.25	0.00837	Zakład Mięсны Strzegowo Sp.J.	Słowackiego 24	Strzegowo	mławski
538.	12.00	0.25	0.01107	Zakład Mięсны Strzegowo Sp.J.	Słowackiego 24	Strzegowo	mławski
539.	4.00	0.10	0.00024	ADAL Sp. z o.o. Adamówek	Adamówek	Adamówek	nowodworski
540.	49.50	0.90	0.32710	Cegielnia Kosewo	Kosewo	Kosewo	nowodworski
541.	10.00	0.38	10.41500	NOWAKOWSKI-PIEKARNIE Sp. z o.o. w Nowym Dworze Mazowieckim	Przemysłowa 1	Nowy Dwór Mazowiecki	nowodworski
542.	9.00	0.20	0.02699	Przetwórstwo Mięсны LUKULLUS W. Szymański w Nowym Dworze Mazowieckim. Zakład Produkcyjny MICHAŁÓW	Słowackiego 7A	Nowy Dwór Mazowiecki	nowodworski
543.	6.00	1.10	5.01457	Reckitt Benckiser (Poland) S.A. w Nowym Dworze Mazowieckim	Okunin 1	Nowy Dwór Mazowiecki	nowodworski
544.	22.00	0.90	2.41200	Cegielnia Mechaniczna St. Morawski i S-ka w Arcelinie	Arcelin	Arcelin	płoński
545.	11.00	0.30	0.03080	Elanders Polska Sp. z o.o. w Płońsku	Mazowiecka 2	Płońsk	płoński
546.	11.00	0.30	0.20197	Elanders Polska Sp. z o.o. w Płońsku	Mazowiecka 2	Płońsk	płoński
547.	9.00	0.20	0.17912	LU POLSKA Sp. z o.o. w Warszawie Zakład w Płońsku	Redutowa 9/23	Warszawa	płoński
548.	9.00	0.20	0.10294	LU POLSKA Sp. z o.o. w Warszawie Zakład w Płońsku	Redutowa 9/23	Warszawa	płoński
549.	9.00	0.20	0.14752	LU POLSKA Sp. z o.o. w Warszawie Zakład w Płońsku	Redutowa 9/23	Warszawa	płoński
550.	9.00	0.20	0.18570	LU POLSKA Sp. z o.o. w Warszawie Zakład w Płońsku	Redutowa 9/23	Warszawa	płoński
551.	9.00	0.20	0.15156	LU POLSKA Sp. z o.o. w Warszawie Zakład w Płońsku	Redutowa 9/23	Warszawa	płoński
552.	9.00	0.20	0.11911	LU POLSKA Sp. z o.o. w Warszawie Zakład w Płońsku	Redutowa 9/23	Warszawa	płoński
553.	3.50	0.20	0.00375	MIEŚO. Wędliny. usługi i produkcja W. Łapiński	Strachówko 20	Strachówko 20	płoński
554.	10.00	0.80	0.96438	Przedsiębiorstwo Robót Drogowo-Mostowych Sp. z o.o. w Płońsku	Kwiatowa 28	Płońsk	płoński
555.	11.00	0.25	0.35473	Przedsiębiorstwo Robót Drogowo-Mostowych Sp. z o.o. w Płońsku	Kwiatowa 28	Płońsk	płoński
556.	30.00	0.70	2.78012	Wytwarzanie Wyrobów Ceramiki Budowlanej s.c. J.Berger w Szerominku	Szerominek	Szerominek	płoński
557.	20.00	0.80	0.65060	DELTA-PRID Sp. z o.o. Ciechanów	Mazowiecka 9	Ciechanów	pułtuski
558.	4.00	0.20	0.46378	Drogi i Mosty Jan Kaczmarczyk. Kacice	Kacice	Kacice	pułtuski
559.	7.00	0.25	0.00482	LENARCIK Zakład Rzeźniczo-Masarski w m. Gotardy	Gotardy	Gotardy	pułtuski
560.	7.00	0.25	0.00716	LENARCIK Zakład Rzeźniczo-Masarski w m. Gotardy	Gotardy	Gotardy	pułtuski
561.	5.00	0.34	0.00358	LENARCIK Zakład Rzeźniczo-Masarski w m. Gotardy	Gotardy	Gotardy	pułtuski
562.	20.00	0.80	1.72180	Zakład Ceramiki Budowlanej K. Karolczak Drwały	Drwały	Drwały	pułtuski
563.	6.50	0.44	0.00661	Zakład Przetwórstwa Mięсного s.c. A. Szczerba. H. Szczerba w Winnicy	Winnica	Winnica	pułtuski
564.	20.00	0.80	0.44521	Przedsiębiorstwo Robót Inżynieryjno-Drogowych Spółka z o.o. Działdowo tel. (0-23) 697-22-30	Lidzbarska 31	Działdowo	żuromiński
565.	8.00	0.30	0.16332	Przedsiębiorstwo Robót Inżynieryjno-Drogowych Spółka z o.o. Działdowo tel. (0-23) 697-22-30	Lidzbarska 31	Działdowo	żuromiński
566.	14.00	0.50	0.17000	Zakład Rzeźniczo-Wędliniarski MASARNIA Sp.J. w Bieżuniu	Borek 36A	Bieżuń	żuromiński
567.	30.00	0.80	0.53700	Browar "CIECHANÓW" Sp. z o.o. w Ciechanowie	Kilińskiego 8	Ciechanów	ciechanowski
568.	6.70	0.30	0.01915	BUDMAT AUTO 2 Sp. z o.o. (dawny	Sońska 2	Ciechanów	ciechanowski

Nr	H [m]	D [m]	Emisja NO <sub>2</sub> [Mg/rok]	JEDNOSTKA	ADRES	MIEJSCOWOŚĆ	POWIAT
				SERVMOT)			
569.	6.70	0.30	0.01915	BUDMAT AUTO 2 Sp. z o.o. (dawny SERVMOT)	Sońska 2	Ciechanów	ciechanowski
570.	25.00	0.40	1.45857	Ciechanowskie Zakłady Drobiarskie CEDROB S.A. w Ciechanowie	Płocka 5	Ciechanów	ciechanowski
571.	25.00	0.40	0.80991	Ciechanowskie Zakłady Drobiarskie CEDROB S.A. w Ciechanowie	Płocka 5	Ciechanów	ciechanowski
572.	13.00	0.18	0.16432	HENKEL TEROSON AUTOMOTIVE POLSKA Sp. z o.o. w Ciechanowie	Chabrowa 3	Ciechanów	ciechanowski
573.	24.50	0.50	0.11217	ILAS POLONIA S.A. (Ciechanowska Spółdzielnia Mleczarska)	Mleczarska 4	Ciechanów	ciechanowski
574.	24.50	0.60	0.95331	ILAS POLONIA S.A. (Ciechanowska Spółdzielnia Mleczarska)	Mleczarska 4	Ciechanów	ciechanowski
575.	8.00	0.14	0.00713	Jarzyński-Auto Serwis Sp. z o.o.	Kasprzaka 5	Ciechanów	ciechanowski
576.	15.00	0.20	0.02079	Kasa Rolniczego Ubezpieczenia Społecznego O/R w Ciechanowie	Sienkiewicza 81	Ciechanów	ciechanowski
577.	10.60	0.25	0.02121	METALTECH Piasecki S.A. w Czosnowie Oddział w Ciechanowie	Niechodzka 13	Ciechanów	ciechanowski
578.	10.60	0.25	0.01006	METALTECH Piasecki S.A. w Czosnowie Oddział w Ciechanowie	Niechodzka 13	Ciechanów	ciechanowski
579.	11.50	0.30	0.00440	METALTECH Piasecki S.A. w Czosnowie Oddział w Ciechanowie	Niechodzka 13	Ciechanów	ciechanowski
580.	10.00	0.25	1.41196	METALTECH-PIASECKI SJ. w Czosnowie. Oddział w Ciechanowie	Niechodzka 13	Ciechanów	ciechanowski
581.	6.00	0.50	0.02888	Operator Gazociągów Przemysłowych GAZ SYSTEM S.A.	SRP Ciechanów-o. 164	Nieporęt	ciechanowski
582.	14.00	0.45	0.03250	PKP S.A. CENTRALA	Sienkiewicza 25	Ciechanów	ciechanowski
583.	18.00	0.50	0.10990	Produkcyjno-Handlowa Spółdzielnia "Samopomocy" w Ciechanowie	Śmiecińska 9	Ciechanów	ciechanowski
584.	120.00	3.00	110.00281	PEC w Ciechanowie Sp. z o.o.	Tysiąclecia 18	Ciechanów	ciechanowski
585.	6.00	0.18	0.01737	PEC w Ciechanowie Sp. z o.o.	Ceramiczna 6	Ciechanów	ciechanowski
586.	12.50	0.20	0.01724	PEC w Ciechanowie Sp. z o.o.	Śląska 2	Ciechanów	ciechanowski
587.	9.00	0.15	0.01300	PEC w Ciechanowie Sp. z o.o.	Dobra 16	Ciechanów	ciechanowski
588.	27.50	1.00	0.08800	Przedsiębiorstwo Handlowo-Usługowe AGROMA w Ciechanowie	Mławska 1	Ciechanów	ciechanowski
589.	10.00	0.67	0.03171	PKS w Ciechanowie S.A.	Sienkiewicza 25	Ciechanów	ciechanowski
590.	18.00	0.50	0.07830	Przedsiębiorstwo Robót Wodno-Inżynierskich MELWOBUD Sp. z o.o. w Ciechanowie	Niechodzka 7	Ciechanów	ciechanowski
591.	15.00	0.50	0.53999	Specjalistyczny Szpital Wojewódzki w Ciechanowie SPZOZ	Powstańców Wielkopolskich 2	Ciechanów	ciechanowski
592.	15.00	0.50	0.53999	Specjalistyczny Szpital Wojewódzki w Ciechanowie SPZOZ	Powstańców Wielkopolskich 2	Ciechanów	ciechanowski
593.	15.00	0.50	0.53999	Specjalistyczny Szpital Wojewódzki w Ciechanowie SPZOZ	Powstańców Wielkopolskich 2	Ciechanów	ciechanowski
594.	15.00	0.50	0.53999	Specjalistyczny Szpital Wojewódzki w Ciechanowie SPZOZ	Powstańców Wielkopolskich 2	Ciechanów	ciechanowski
595.	9.00	0.25	0.19746	SPOŁEM PSS w Ciechanowie	Niepodległości 2	Ciechanów	ciechanowski
596.	10.00	0.34	0.01293	SPOŁEM PSS w Ciechanowie	Fabryczna 11	Ciechanów	ciechanowski
597.	7.00	0.34	0.00207	SPOŁEM PSS w Ciechanowie	Nadrzeczna	Ciechanów	ciechanowski
598.	4.50	0.34	0.01431	SPOŁEM PSS w Ciechanowie	Broniewskiego	Ciechanów	ciechanowski
599.	4.50	0.30	0.00300	SPOŁEM PSS w Ciechanowie	Płońska	Ciechanów	ciechanowski
600.	4.50	0.30	0.00442	SPOŁEM PSS w Ciechanowie	Świętochowskiego	Ciechanów	ciechanowski
601.	4.50	0.30	0.00501	SPOŁEM PSS w Ciechanowie	Płocka	Ciechanów	ciechanowski
602.	4.50	0.30	0.00412	SPOŁEM PSS w Ciechanowie	Gostkowska	Ciechanów	ciechanowski
603.	4.50	0.30	0.00211	SPOŁEM PSS w Ciechanowie	Sienkiewicza	Ciechanów	ciechanowski
604.	9.70	0.35	0.02716	SPOŁEM PSS w Ciechanowie	Warszawska	Ciechanów	ciechanowski
605.	14.00	0.23	0.01674	Urząd Gminy Ciechanów	Fabryczna 8	Ciechanów	ciechanowski
606.	8.50	0.15	0.03832	WIOŚ Warszawa Delegatura Ciechanów	Strażacka 6	Ciechanów	ciechanowski



Nr	H [m]	D [m]	Emisja NO <sub>2</sub> [Mg/rok]	JEDNOSTKA	ADRES	MIEJSCOWOŚĆ	POWIAT
607.	25.00	0.80	0.19175	Wydawnictwo Bauer Sp. z o.o. w W-wie. Drukarnia w Ciechanowie	Niechodzka 25	Ciechanów	ciechanowski
608.	9.00	0.30	0.09507	Zakład Komunikacji Miejskiej Sp. z o.o. w Ciechanowie	Gostkowska 83	Ciechanów	ciechanowski
609.	25.00	0.25	0.48323	Zespół Szkół im. Świętochowskiego w Gołotczyźnie	Sońsk	Gołotczyzna	ciechanowski
610.	157.0 0	0.25	0.12899	Instytut Fizjologii i Żywienia Zwierząt	Instytucza 3	Jabłonna	legionowski
611.	12.00	0.30	0.04500	Zakład Przetwórstwa Spożywczego Masarnia METKA	Lipowa 8C	Chotomów	legionowski
612.	15.00	0.20	0.01182	ING Bank Śląski	Handlowa 14	Legionowo	legionowski
613.	12.00	0.18	0.06986	PIEKARNIA "HETMAŃSKA"	Hetmańska 11	Legionowo	legionowski
614.	7.00	0.13	0.07321	Piekarnia H. Witkowski. Z. Pająk	Zegrzyńska 36	Legionowo	legionowski
615.	14.00	0.20	0.03919	Urząd Miasta Legionowo	Piłsudskiego 3	Legionowo	legionowski
616.	10.00	0.18	0.12792	BERICAP-Polska	Stanisławów 1	Nieporęt	legionowski
617.	7.00	0.20	0.02024	KK-POL Kulczyńscy	Warsztatowa 5	Stanisławów Pierwszy	legionowski
618.	3.00	0.12	0.03529	Operator Gazociągów Przemysłowych GAZ SYSTEM S.A.	SPR Leszno- st. gaz. Kąty W. - o.133	Nieporęt	legionowski
619.	3.00	0.12	0.03372	Operator Gazociągów Przemysłowych GAZ SYSTEM S.A.	SRP Nieporęt- st. gaz. - o.138	Nieporęt	legionowski
620.	3.00	0.15	0.00821	Operator Gazociągów Przemysłowych GAZ SYSTEM S.A.	SRP Wólka Radzyńska 0 153	Nieporęt	legionowski
621.	14.00	0.50	0.48031	Operator Gazociągów Przemysłowych GAZ SYSTEM S.A.	Obiekty OGP Rembel. G-S/O o.100	Nieporęt	legionowski
622.	5.00	0.18	0.00902	Operator Gazociągów Przemysłowych GAZ SYSTEM S.A.	SPR Białobrzegi o. 123	Nieporęt	legionowski
623.	3.00	0.10	0.00286	Operator Gazociągów Przemysłowych GAZ SYSTEM S.A.	ZEGRZE PŁD.- st. gaz	Nieporęt	legionowski
624.	6.50	0.15	0.10801	Piekarnia Nowakowski	Leśna 11	Michałów	legionowski
625.	6.50	0.15	0.10801	Piekarnia Nowakowski	Leśna 11	Michałów	legionowski
626.	6.50	0.15	0.10801	Piekarnia Nowakowski	Leśna 11	Michałów	legionowski
627.	6.50	0.15	0.10801	Piekarnia Nowakowski	Leśna 11	Michałów	legionowski
628.	6.50	0.15	0.10801	Piekarnia Nowakowski	Leśna 11	Michałów	legionowski
629.	6.50	0.15	0.10801	Piekarnia Nowakowski	Leśna 11	Michałów	legionowski
630.	10.00	0.25	0.03866	Wspólnota Mieszkaniowa Białobrzegi	Osiedle Wojskowe 90	Białobrzegi	legionowski
631.	10.00	0.25	0.04506	Wspólnota Mieszkaniowa Białobrzegi	Osiedle Wojskowe 91	Białobrzegi	legionowski
632.	10.00	0.25	0.04378	Wspólnota Mieszkaniowa Białobrzegi	Osiedle Wojskowe 92	Białobrzegi	legionowski
633.	10.00	0.25	0.05914	Wspólnota Mieszkaniowa Białobrzegi	Osiedle Wojskowe 109	Białobrzegi	legionowski
634.	10.00	0.25	0.03866	Wspólnota Mieszkaniowa Białobrzegi	Osiedle Wojskowe 110	Białobrzegi	legionowski
635.	10.00	0.25	0.04378	Wspólnota Mieszkaniowa Białobrzegi	Osiedle Wojskowe 89	Białobrzegi	legionowski
636.	9.00	0.22	0.07477	Centralny Ośrodek Doskonalenia Kadr OŚiGW	Dębe	Serock	legionowski
637.	15.00	0.20	0.04405	Centrum Edukacji Statystycznej GUS	Jachranka 81	Serock	legionowski
638.	9.10	0.14	0.00707	KOMUNALNY ZAKŁAD BUDŻETOWY	Szkołna 44	Jadwisin	legionowski
639.	5.20	0.14	0.00707	KOMUNALNY ZAKŁAD BUDŻETOWY	Skubianka 24A	Skubianka	legionowski
640.	10.60	0.13	0.00707	KOMUNALNY ZAKŁAD BUDŻETOWY	Nasielska 21	Serock	legionowski
641.	13.10	0.16	0.00707	KOMUNALNY ZAKŁAD BUDŻETOWY	Polna 51	Serock	legionowski
642.	9.10	0.14	0.00707	KOMUNALNY ZAKŁAD BUDŻETOWY	Pułtуска 68A	Serock	legionowski
643.	3.00	0.14	0.01431	Operator Gazociągów Przemysłowych GAZ SYSTEM S.A.	SPR Dębe - st. gazowa o. 125	Nieporęt	legionowski
644.	14.00	0.25	0.27148	Polska Agencja Prasowa	Groszkowskiego	Zegrze	legionowski
645.	9.00	0.13	0.04497	Powiatowy Zespół Szkół	Wł. Wolskiego 8	Serock	legionowski

Nr	H [m]	D [m]	Emisja NO <sub>2</sub> [Mg/rok]	JEDNOSTKA	ADRES	MIEJSCOWOŚĆ	POWIAT
				Ponadgimnazjalnych			
646.	9.00	0.20	0.01704	Samodzielny Publiczny Zakład Opieki Zdrowotnej	Kędzierskich 2	Serock	legionowski
647.	8.00	0.25	0.37925	STOLECZNY ZARZĄD INFRASTRUKTURY	JW. 1230 Zegrz	Zegrze	legionowski
648.	7.60	0.40	0.40501	Telekomunikacja Polska S.A.	Wyzwolnia 57	Serock	legionowski
649.	13.50	0.18	0.01723	URZĄD MIASTA I Gminy	Rynek 21	Serock	legionowski
650.	19.00	0.58	0.62839	WOJSKOWY INSTYTUT ŁĄCZNOŚCI	Zegrze	Zegrze	legionowski
651.	9.00	0.20	0.04325	ZESPÓŁ SZKOLNO-Przedszkolny	Wola Kiełpińsk	Wola Kiełpińsk	legionowski
652.	80.00	1.80	89.36630	Przedsiębiorstwo Energetyki Ciepłej LEGIONOWO Sp. z o.o.	Olszankowa 36	Legionowo	legionowski
653.	3.00	0.15	0.01265	Operator Gazociągów Przemysłowych GAZ SYSTEM S.A.	SPR Góra-PAN- st. gaz. o-128	Nieporęt	legionowski
654.	5.00	0.25	0.01195	Operator Gazociągów Przemysłowych GAZ SYSTEM S.A.	SRP Wieliszew-o. 151	Nieporęt	legionowski
655.	3.00	0.15	0.01265	Operator Gazociągów Przemysłowych GAZ SYSTEM S.A.	GÓRA-PAN St. G	Nieporęt	legionowski
656.	3.00	0.14	0.00111	Operator Gazociągów Przemysłowych GAZ SYSTEM S.A.	SKRZESZEW St.	Nieporęt	legionowski
657.	12.00	0.30	0.05327	Urząd Gminy Wieliszew	Modlińska 1	Wieliszew	legionowski
658.	12.00	0.30	0.02934	Urząd Gminy Wieliszew	Modlińska 65	Wieliszew	legionowski
659.	10.00	0.30	0.00199	Urząd Gminy Wieliszew	Nowodworska 57	Skrzeszew	legionowski
660.	6.00	0.20	0.00202	Urząd Gminy Wieliszew	Krubin. W. Wito	Skrzeszew	legionowski
661.	9.00	0.18	0.14045	Urząd Gminy Dzierzgowo	Kościuszki 14	Kościuszki 14	mławski
662.	24.00	0.80	0.06100	"K.K." Przedsiębiorstwo Usługowe GORZELNIA KRĘPA Katarzyna Kowalska	Lipowiec Kościelny	Krępa	mławski
663.	24.00	0.80	0.27511	"K.K." Przedsiębiorstwo Usługowe GORZELNIA KRĘPA Katarzyna Kowalska	Lipowiec Kościelny	Krępa	mławski
664.	31.70	0.56	0.48460	Ekoferma Koźlakiewicz Sp. j. Gorzelnia Rumoka	Rumoka	Wiśniewo	mławski
665.	5.00	0.65	0.22088	HODOWCA Sp. z o.o. w Łomii	Łomia	Łomia	mławski
666.	8.00	0.40	0.23860	Przedsiębiorstwo Produkcyjno-Handlowo-Usługowe WINEX	Lipowiec Kościelny	Lipowiec Kościelny	mławski
667.	10.00	0.21	0.04234	Ciechanowskie Zakłady Drobiarskie CEDROB S.A. w Ciechanowie	Nowoleśna 3	Mława	mławski
668.	12.00	0.35	0.03403	Fine Altech	Nowa 40	Mława	mławski
669.	7.00	0.35	0.03403	Fine Altech	Nowa 40	Mława	mławski
670.	12.00	0.30	0.05481	Gimnazjum nr 1 w Mławie	Sportowa 1	Mława	mławski
671.	15.00	0.30	0.03321	Gimnazjum nr 2 w Mławie	Pogorzelskiego 4	Mława	mławski
672.	15.00	0.20	0.08123	I Liceum Ogólnokształcące w Mławie	Wyspiańskiego 1	Mława	mławski
673.	12.00	0.20	0.03503	I Liceum Ogólnokształcące w Mławie	Wyspiańskiego 7	Mława	mławski
674.	10.00	0.20	0.00600	Kasa Rolniczego Ubezpieczenia Społecznego O/R w Ciechanowie Pl. Terenowa w Mławie	Kościuszki 3A	Mława	mławski
675.	9.00	0.35	0.82405	LG Electronics Mława Sp. Z o.o.	LG Electronics 7	Mława	mławski
676.	9.00	0.35	0.45073	LG Electronics Mława Sp. Z o.o.	LG Electronics 7	Mława	mławski
677.	12.00	0.30	0.37363	LG Electronics Mława Sp. Z o.o.	LG Electronics 7	Mława	mławski
678.	8.00	0.20	0.01460	MAXIM Spółka z o.o.	Mława	Mława	mławski
679.	7.00	0.20	0.01756	Miejskie Przedszkole Samorządowe nr 3 w Mławie	Hoża 6	Mława	mławski
680.	10.00	0.20	0.03947	Miejskie Przedszkole Samorządowe nr 4 w Mławie	Krasynskiego 7	Mława	mławski
681.	7.00	0.30	0.39463	PHUP AUTOSERVIS Sp. z o.o.	Płocka 81	Mława	mławski
682.	14.00	0.56	0.03600	PKP S.A. CENTRALA	Mława	Mława	mławski
683.	10.00	0.30	0.01050	PKP S.A. CENTRALA	Mława	Mława	mławski
684.	15.00	0.56	0.03395	PSS SPÓJNIA w Mławie	Stary Rynek 4	Mława	mławski
685.	7.50	0.28	0.00809	PSS SPÓJNIA w Mławie	Słowackiego 6	Mława	mławski

Nr	H [m]	D [m]	Emisja NO <sub>2</sub> [Mg/rok]	JEDNOSTKA	ADRES	MIEJSCOWOŚĆ	POWIAT
686.	10.00	0.31	0.00809	PSS SPÓJNIA w Mławie	Żwirki 33A	Mława	mławski
687.	10.00	0.31	0.00809	PSS SPÓJNIA w Mławie	Kościelna 7	Mława	mławski
688.	10.00	0.31	0.00809	PSS SPÓJNIA w Mławie	Olsztyńska 89	Mława	mławski
689.	15.00	0.31	0.00809	PSS SPÓJNIA w Mławie	Stary Rynek 2	Mława	mławski
690.	15.00	0.20	0.04939	PSS SPÓJNIA w Mławie	Żwirki 19	Mława	mławski
691.	12.00	0.20	0.04939	PSS SPÓJNIA w Mławie	Chrobrego 7	Mława	mławski
692.	13.00	0.25	0.22017	Produkcja Obuwia "EKSBUT" Bożena Mąka	Kościuszki 40	Mława	mławski
693.	13.00	0.25	0.22017	Produkcja Obuwia "EKSBUT" Bożena Mąka	Kościuszki 40	Mława	mławski
694.	10.00	0.20	0.02893	Produkcja Obuwia "EKSBUT" Bożena Mąka	Kościuszki 40	Mława	mławski
695.	10.00	0.10	0.01746	ProMlekoSerwis Sp. z o.o.	Napoleońska 92	Mława	mławski
696.	45.00	1.10	26.86000	PEC Sp. z o.o. w Mławie	Powstańców Styczniowych 3	Mława	mławski
697.	20.00	0.40	0.00603	PEC Sp. z o.o. w Mławie	Osiedle Młodych 10	Mława	mławski
698.	20.00	0.30	0.32313	PEC Sp. z o.o. w Mławie	Osiedle Młodych 10	Mława	mławski
699.	20.00	0.40	0.32313	PEC Sp. z o.o. w Mławie	Osiedle Młodych 10	Mława	mławski
700.	17.00	0.25	0.04821	PEC Sp. z o.o. w Mławie	Grzebskiego 1	Mława	mławski
701.	12.00	0.13	0.01306	PEC Sp. z o.o. w Mławie	Warszawska 21	Mława	mławski
702.	28.00	0.25	0.13128	PEC Sp. z o.o. w Mławie	3-go Maja 3A	Mława	mławski
703.	18.00	0.25	0.13311	PEC Sp. z o.o. w Mławie	Narutowicza 19	Mława	mławski
704.	18.00	0.20	0.13871	PEC Sp. z o.o. w Mławie	Napoleońska 21	Mława	mławski
705.	12.00	0.20	0.13899	PEC Sp. z o.o. w Mławie	Broniewskiego 6	Mława	mławski
706.	15.00	0.20	0.03438	PEC Sp. z o.o. w Mławie	Plac 3-go Maja 2	Mława	mławski
707.	14.00	0.30	0.16384	PKS w Mławie	Skonieckiego 10	Mława	mławski
708.	10.00	0.25	0.19750	PKS w Mławie	Skonieckiego 10	Mława	mławski
709.	60.00	1.70	0.54696	Przedsiębiorstwo Produkcji Urządzeń Dźwigowych "DŻWIGPOL" S.A. w Mławie	Wojska Polskiego 3	Mława	mławski
710.	12.00	0.35	1.51181	Przedsiębiorstwo Uboju i Przetwórstwa Drobiu ILCZAK Sp. z o.o.	Instalatorów 2	Mława	mławski
711.	15.30	0.60	0.23655	Samodzielny Publiczny Zakład Opieki Zdrowotnej w Mławie	dr. Dobrskiej 1	Mława	mławski
712.	16.50	0.20	0.02319	Samodzielny Publiczny Zakład Opieki Zdrowotnej w Mławie	dr. Dobrskiej 1	Mława	mławski
713.	6.20	0.15	0.01443	Samodzielny Publiczny Zakład Opieki Zdrowotnej w Mławie	dr. Dobrskiej 1	Mława	mławski
714.	16.00	0.44	0.07093	Spółdzielnia Inwalidów "WSPÓŁPRACA" w Mławie	Żwirki 18	Mława	mławski
715.	13.00	0.15	0.03493	Szkoła Podstawowa nr 6 w Mławie	Żołnierzy 80 PP WP 4	Mława	mławski
716.	18.00	0.50	0.02702	TBS Sp. z o.o. w Mławie	18-Stycznia 14	Mława	mławski
717.	9.50	0.13	0.01732	TBS Sp. z o.o. w Mławie	Płocka 100	Mława	mławski
718.	11.50	0.17	0.03593	TBS Sp. z o.o. w Mławie	Wójtostwo 77	Mława	mławski
719.	10.00	0.27	0.03471	TBS Sp. z o.o. w Mławie	Konopnickiej 3	Mława	mławski
720.	15.00	0.15	0.02412	TBS Sp. z o.o. w Mławie	Grzebskiego 6	Mława	mławski
721.	9.00	0.16	0.01736	TBS Sp. z o.o. w Mławie	Słowackiego 8	Mława	mławski
722.	7.50	0.13	0.01139	TBS Sp. z o.o. w Mławie	Słowackiego 5	Mława	mławski
723.	12.00	0.15	0.01644	TBS Sp. z o.o. w Mławie	Słowackiego 14	Mława	mławski
724.	12.50	0.15	0.01164	TBS Sp. z o.o. w Mławie	Żwirki 26	Mława	mławski
725.	7.30	0.15	0.01139	TBS Sp. z o.o. w Mławie	Warszawska 18A	Mława	mławski
726.	13.00	0.23	0.02022	Urząd Miasta Mława	Stary Rynek 19	Mława	mławski
727.	9.00	0.14	0.00983	Wojewódzki Zarząd Melioracji i Urządzeń Wodnych w Warszawie Oddział w Ciechanowie	Piłsudskiego 35	Mława	mławski
728.	38.00	0.60	4.50060	Zakład Mleczarski POLMLEK Mława Sp. z o.o.	Graniczna 8	Mława	mławski

Nr	H [m]	D [m]	Emisja NO <sub>2</sub> [Mg/rok]	JEDNOSTKA	ADRES	MIEJSCOWOŚĆ	POWIAT
729.	40.00	0.80	2.25030	Zakład Mleczarski POLMLEK Mława Sp. z o.o.	Graniczna 8	Mława	mławski
730.	38.00	0.60	4.50060	Zakład Mleczarski POLMLEK Mława Sp. z o.o.	Graniczna 8	Mława	mławski
731.	10.00	0.30	0.05215	Zakład Usług Komunalnych USKOM Sp. z o.o. w Mławie	Płocka 102	Mława	mławski
732.	7.00	0.30	0.00240	ZUK USKOM Sp. z o.o. w Mławie	M. Kolbe	Mława	mławski
733.	5.00	0.30	0.00200	ZUK USKOM Sp. z o.o. w Mławie	M. Kolbe	Mława	mławski
734.	7.00	0.10	0.01353	Zakład Usług Wodnych dla Potrzeb Rolnictwa w Mławie	Nowa 40	Mława	mławski
735.	9.00	0.35	0.02661	Zakład Wodociągów. Kanalizacji o Oczyszczalni Ścieków "WOD-KAN" Sp. z o.o.	Płocka 106	Mława	mławski
736.	13.00	0.15	0.04454	Zespół Placówek Oświatowych nr 1	Warszawska 52	Mława	mławski
737.	13.00	0.15	0.08087	Zespół Placówek Oświatowych nr 2	Graniczna 39	Mława	mławski
738.	26.00	0.65	0.06400	PW AMBA Sp. z o.o.	Radzanów	Radzanów	mławski
739.	26.00	0.65	0.66727	PW AMBA Sp. z o.o.	Radzanów	Radzanów	mławski
740.	15.00	0.35	0.37900	Krajowy Ośrodek Mieszkalno-Rehabilitacyjny dla Osób Chorych na SM	Stupsk	Dąbek	mławski
741.	15.00	0.35	0.37900	Krajowy Ośrodek Mieszkalno-Rehabilitacyjny dla Osób Chorych na SM	Stupsk	Dąbek	mławski
742.	28.00	0.80	0.71600	Zakład Przetwórstwa Rolnego DUNAJ Sp. z o.o. w Dunaju	Konopki	Konopki	mławski
743.	7.00	0.40	0.02200	Koźlakiewicz Mirosław Gospodarstwo Specjalistyczne (Ferma drobiu)	Kunki	Kunki	mławski
744.	7.00	0.40	0.01400	Koźlakiewicz Urszula Gospodarstwo Specjalistyczne (Ferma drobiu)	Kunki	Kunki	mławski
745.	6.00	0.20	0.01550	Szkoła Podstawowa w Pruszkowie	Szreńsk	Proszkowo	mławski
746.	6.00	0.25	0.37631	TECHNOKABEL S.A. Warszawa. Fabryka Kabli Szreńsk	Wiatraczna 28	Szreńsk	mławski
747.	10.00	0.18	0.14517	Urząd Gminy w Szreńsku	Pl. Kanoniczny 13	Szreńsk	mławski
748.	5.00	0.15	0.22029	Ciechanowskie Zakłady Drobiarskie CEDROB S.A. w Ciechanowie	Pawłowo	Pawłowo	mławski
749.	7.50	0.40	0.93189	CURTIS DEVELOPMENT Sp. z o.o. w Warszawie Dział Przetwórstwa Tworzyw w Krzywoności	Szydłowo	Krzywonos	mławski
750.	5.00	0.20	0.04505	TECHPOM Sp. z o.o. w Krzywoności	Krzywonos	Krzywonos	mławski
751.	7.00	0.20	0.03937	Gimnazjum w Wieczfni Kościelnej	Wieczfna Kościelna	Wieczfna Kościelna	mławski
752.	10.00	0.15	0.01790	HERMAR Sp. z o.o.	Uniszki Cegielnia	Mława	mławski
753.	10.00	0.15	0.36150	HERMAR Sp. z o.o.	Uniszki Cegielnia	Mława	mławski
754.	10.00	0.15	0.36150	HERMAR Sp. z o.o.	Uniszki Cegielnia	Mława	mławski
755.	8.00	0.20	0.03934	Szkoła Podstawowa w Wieczfni Kościelnej	Grzebsk	Wieczfna Kościelna	mławski
756.	11.00	0.20	0.02400	Szkoła Podstawowa w Windykach	Wieczfna Kościelna	Windyki	mławski
757.	8.50	0.25	0.02830	Urząd Gminy w Wieczfni Kościelnej	Wieczfna Kościelna	Wieczfna Kościelna	mławski
758.	12.00	0.16	0.06921	Zakład Przetwórczy Rolno-Spożywczy. Ubojnia Drobiu w Uniszkach Cegielni	Mława	Uniszki Cegielnia	mławski
759.	12.00	0.24	0.06921	Zakład Przetwórczy Rolno-Spożywczy. Ubojnia Drobiu w Uniszkach Cegielni	Mława	Uniszki Cegielnia	mławski
760.	16.00	0.35	0.01240	Gimnazjum w Wiśniewie	Wiśniewo	Wiśniewo	mławski
761.	16.00	0.35	0.02545	Gimnazjum w Wiśniewie	Wiśniewo	Wiśniewo	mławski
762.	8.00	0.20	0.00728	Szkoła Podstawowa w Bogurzynie	Wiśniewo	Bogurzyn	mławski
763.	8.00	0.20	0.00432	Szkoła Podstawowa w Bogurzynie	Wiśniewo	Bogurzyn	mławski
764.	20.00	0.30	0.01110	Szkoła Podstawowa w Głuzku	Wiśniewo	Głuzek 69	mławski
765.	18.00	0.30	0.02872	Szkoła Podstawowa w Kosinach Starych	Wiśniewo	Kosiny Stare	mławski
766.	14.00	0.38	0.02675	Urząd Gminy w Wiśniewie	Wiśniewo	Wiśniewo	mławski
767.	8.00	0.20	0.14641	ADAL Sp. z o.o. Adamówek	Czosnów	Czosnów	nowodworski
768.	8.20	0.12	0.14129	DORADON S.A.	PAN	Kazuń	nowodworski

Nr	H [m]	D [m]	Emisja NO <sub>2</sub> [Mg/rok]	JEDNOSTKA	ADRES	MIEJSCOWOŚĆ	POWIAT
769.	10.00	0.20	0.09968	INTER CARS S.A. w Warszawie. Oddział : Cząstków Mazowiecki	Gdańska 15	Cząstków Mazowiecki	nowodworski
770.	11.00	0.20	0.09833	INTER CARS S.A. w Warszawie. Oddział : Cząstków Mazowiecki	Gdańska 15	Cząstków Mazowiecki	nowodworski
771.	11.00	0.20	0.09833	INTER CARS S.A. w Warszawie. Oddział : Cząstków Mazowiecki	Gdańska 15	Cząstków Mazowiecki	nowodworski
772.	11.00	0.20	0.09833	INTER CARS S.A. w Warszawie. Oddział : Cząstków Mazowiecki	Gdańska 15	Cząstków Mazowiecki	nowodworski
773.	11.00	0.20	0.09833	INTER CARS S.A. w Warszawie. Oddział : Cząstków Mazowiecki	Gdańska 15	Cząstków Mazowiecki	nowodworski
774.	11.00	0.20	0.19664	INTER CARS S.A. w Warszawie. Oddział : Cząstków Mazowiecki	Gdańska 15	Cząstków Mazowiecki	nowodworski
775.	14.00	0.30	0.01514	Komunalny Zakład Budżetowy	Gminna 6	Czosnów	nowodworski
776.	11.50	0.20	0.30430	Laboratorium Farmaceutyczne ADAMED Zakład Produkcyjny Pieńków 149	Czosnów	Pieńków	nowodworski
777.	11.50	0.20	0.25855	Laboratorium Farmaceutyczne ADAMED Zakład Produkcyjny Pieńków 149	Czosnów	Pieńków	nowodworski
778.	8.00	0.15	0.06370	Laboratorium Farmaceutyczne ADAMED Zakład Produkcyjny Pieńków 149	Czosnów	Pieńków	nowodworski
779.	7.00	0.20	0.07712	Laboratorium Farmaceutyczne ADAMED Zakład Produkcyjny Pieńków 149	Czosnów	Pieńków	nowodworski
780.	6.00	0.25	0.07712	Laboratorium Farmaceutyczne ADAMED Zakład Produkcyjny Pieńków 149	Czosnów	Pieńków	nowodworski
781.	6.00	0.25	0.14639	Laboratorium Farmaceutyczne ADAMED Zakład Produkcyjny Pieńków 149	Czosnów	Pieńków	nowodworski
782.	11.50	0.20	0.85534	Laboratorium Farmaceutyczne ADAMED Zakład Produkcyjny Pieńków 149	Czosnów	Pieńków	nowodworski
783.	11.50	0.20	0.25868	Laboratorium Farmaceutyczne ADAMED Zakład Produkcyjny Pieńków 149	Czosnów	Pieńków	nowodworski
784.	11.80	0.20	2.32169	MODEL TekPak Sp. z o.o.	Czosnów	Czosnów	nowodworski
785.	6.50	0.20	0.07088	POL-OIL-CO Sp. z o.o.	Czosnów	Czosnów	nowodworski
786.	6.00	0.20	0.00306	PPH KRIX-POL Łomianki	Łomianki	Łomianki	nowodworski
787.	11.00	0.30	3.26036	RUT-PASZ Sp. z o.o. Cybulice Małe	Cybulice Małe	Cybulice Małe	nowodworski
788.	6.00	0.20	0.08032	STRAWA Sp. o.o. Sady	Czosnów	Czosnów	nowodworski
789.	11.00	0.22	0.00817	TRANSCHEM Produkcja Chemii Gospodarczej Wrzosówka	Czosnów	Wrzosówka	nowodworski
790.	17.00	0.35	0.21301	Wojskowa Agencja Mieszkaniowa Warszawa ZEC Warszawa ul. Elekoralna 24	Kazuń Nowy	Kazuń Nowy	nowodworski
791.	17.00	0.35	0.21301	Wojskowa Agencja Mieszkaniowa Warszawa ZEC Warszawa ul. Elekoralna 24	Kazuń Nowy	Kazuń Nowy	nowodworski
792.	14.00	0.30	0.01760	Zespół Szkół Publicznych w Cząstkowie Mazowieckim	Cząstków Mazowiecki	Cząstków Mazowiecki	nowodworski
793.	10.00	0.15	0.02163	Zespół Szkół Publicznych w Kazuniu Nowym	37	Kazuń Nowy	nowodworski
794.	5.00	0.15	0.05439	Zespół Szkół Publicznych w Kazuniu Polskim	Szkolna 2	Kazuń Polski	nowodworski
795.	5.00	0.15	0.01400	Zespół Szkół Publicznych w Kazuniu Polskim	Szkolna 2	Kazuń Polski	nowodworski
796.	12.00	0.15	0.02754	Zespół Szkół Publicznych w Łomnej	133	Łomna	nowodworski
797.	12.00	0.25	0.02212	Zespół Szkół Publicznych w Małocicach	Małocice	Małocice	nowodworski
798.	10.00	0.21	0.08621	Zespół Szkół Publicznych w Sowiej Woli	Sowia Wola	Sowia Wola	nowodworski
799.	10.00	0.21	0.01352	Zespół Szkół Publicznych w Sowiej Woli	Sowia Wola	Sowia Wola	nowodworski
800.	19.00	0.25	0.05632	ZZN WAM Sp. z o.o. O/Nowy Dwór Maz. Wspólnota Mieszkaniowa Nr 84 i 85	Osiedle 84	Kazuń Nowy Os. 84	nowodworski
801.	20.00	0.50	0.06000	Hodowlano-Rolnicza Spółdzielnia Produkcyjna RYTM w Grochalach Starych	Grochale Stare	Leoncin	nowodworski
802.	10.00	0.25	0.02712	Przetwórstwo Mięsne LUKULLUS W. Szymański w Nowym Dworze	Leoncin	Michałów	nowodworski

Nr	H [m]	D [m]	Emisja NO <sub>2</sub> [Mg/rok]	JEDNOSTKA	ADRES	MIEJSCOWOŚĆ	POWIAT
				Mazowieckim. Zakład Produkcyjny MICHAŁÓW			
803.	9.00	0.40	0.16272	Przetwórstwo Mięsne LUKULLUS W. Szymański w Nowym Dworze Mazowieckim. Zakład Produkcyjny MICHAŁÓW	Leoncin	Michałów	nowodworski
804.	10.00	0.25	0.08136	Przetwórstwo Mięsne LUKULLUS W. Szymański w Nowym Dworze Mazowieckim. Zakład Produkcyjny MICHAŁÓW	Leoncin	Michałów	nowodworski
805.	13.00	0.14	0.06510	Urząd Gminy Leoncin	Partyzantów 3	Leoncin	nowodworski
806.	15.00	0.50	0.18745	Zespół Szkół w Głusku	Nowe Grochale	Nowe Grochale	nowodworski
807.	11.00	0.20	0.12142	Zespół Szkół w Górkach	Górki	Górki	nowodworski
808.	15.00	0.25	0.27482	Zespół Szkół w Leoncinie Szkoła Podstawowa	J.B. Singera 3	Leoncin	nowodworski
809.	7.00	0.10	0.01228	ARCISZEWCY S.J.	Piłsudskiego 52	Nasielsk	nowodworski
810.	6.50	0.13	0.03848	BINDER INTERNATIONAL Warszawa Sp. z o.o.	Słoneczna 1	Nasielsk	nowodworski
811.	10.00	0.68	0.13200	Gminna Spółdzielnia "SAMOPOMOC CHŁOPSKA" w Nasielsku	Siennica	Siennica	nowodworski
812.	44.00	0.90	8.04000	HYDROCHEM Sp. z o.o. Warszawa	Elektronowa 3	Nasielsk	nowodworski
813.	7.00	0.18	0.03783	PPH "ELEKTRO-PLAST" w Nasielsku	Płońska 18	Nasielsk	nowodworski
814.	7.00	0.18	0.03783	PPH "ELEKTRO-PLAST" w Nasielsku	Płońska 18	Nasielsk	nowodworski
815.	6.00	0.18	0.03783	PPH "ELEKTRO-PLAST" w Nasielsku	Płońska 18	Nasielsk	nowodworski
816.	12.00	0.40	0.09767	Publiczne Gimnazjum nr 1 w Nasielsku	Staszica 1	Nasielsk	nowodworski
817.	10.00	0.20	0.01209	Szkoła Podstawowa w Budach Siennickich	Budy Siennickie	Budy Siennickie	nowodworski
818.	10.00	0.20	0.01099	Szkoła Podstawowa w Budach Siennickich	Budy Siennickie	Budy Siennickie	nowodworski
819.	11.00	0.80	0.00300	Szkoła Podstawowa w Nasielsku	Kościuszki 21	Nasielsk	nowodworski
820.	10.00	0.25	0.03000	Urząd Miejski w Nasielsku	Kilińskiego 10	Nasielsk	nowodworski
821.	15.00	0.30	0.02156	Zarząd Gospodarki Komunalnej i Mieszkaniowej w Nasielsku	Sobieskiego 13	Mogowo	nowodworski
822.	13.00	0.21	0.03601	Zarząd Gospodarki Komunalnej i Mieszkaniowej w Nasielsku	Kilińskiego 1/3	Nasielsk	nowodworski
823.	8.00	0.21	0.00878	Zarząd Gospodarki Komunalnej i Mieszkaniowej w Nasielsku	Płońska 43	Nasielsk	nowodworski
824.	12.00	0.23	0.15668	Zespół Szkół nr 2 w Pieścirogach	Pieścirogi	Pieścirogi	nowodworski
825.	13.50	0.60	0.05700	Zespół Szkół nr 3 w Cieksynie	J. Piłsudskiego 43	Cieksyn	nowodworski
826.	18.50	0.35	0.03928	ZZN WAM sp. z o.o.	Staszica 7	Nasielsk	nowodworski
827.	5.50	0.45	0.00769	Miejski Zakład Oczyszczania			nowodworski
828.	10.00	0.25	0.04199	Quartz S.A.	Nowy Dwór Mazowiecki	Nowy Dwór Mazowiecki	nowodworski
829.	15.00	0.60	0.00501	Reckitt Benckiser (Poland) S.A. w Nowym Dworze Mazowieckim	Okunin 1	Nowy Dwór Mazowiecki	nowodworski
830.	15.00	0.60	0.00982	Reckitt Benckiser (Poland) S.A. w Nowym Dworze Mazowieckim	Okunin 1	Nowy Dwór Mazowiecki	nowodworski
831.	15.00	0.60	0.25023	Reckitt Benckiser (Poland) S.A. w Nowym Dworze Mazowieckim	Okunin 1	Nowy Dwór Mazowiecki	nowodworski
832.	15.00	0.60	1.23045	Reckitt Benckiser (Poland) S.A. w Nowym Dworze Mazowieckim	Okunin 1	Nowy Dwór Mazowiecki	nowodworski
833.	15.00	0.60	0.91273	Reckitt Benckiser (Poland) S.A. w Nowym Dworze Mazowieckim	Okunin 1	Nowy Dwór Mazowiecki	nowodworski
834.	15.00	0.60	2.07913	Reckitt Benckiser (Poland) S.A. w Nowym Dworze Mazowieckim	Okunin 1	Nowy Dwór Mazowiecki	nowodworski
835.	120.00	4.37	54.02040	Zakład Energetyki Ciepłej Sp. z o.o. w Nowym Dworze Mazowieckim	Przemysłowa 1	Nowy Dwór Mazowiecki	nowodworski
836.	45.00	1.40	8.94793	Zakład Energetyki Ciepłej Sp. z o.o. Przasnysz	Obwodowa 370	Nowy Dwór Mazowiecki	nowodworski
837.	4.00	0.20	0.01026	Zakład Flexodruku DRUKPOL Zakład Pracy Chronionej	Leśna 2	Nowy Dwór Mazowiecki	nowodworski

Nr	H [m]	D [m]	Emisja NO <sub>2</sub> [Mg/rok]	JEDNOSTKA	ADRES	MIEJSCOWOŚĆ	POWIAT
838.	12.00	0.60	0.58401	Zakład Pralniczy PIWOWAR Sp. z o.o. w Nowym Dworze Mazowieckim	Gen. Berlinga 90	Nowy Dwór Mazowiecki	nowodworski
839.	12.00	0.40	1.05310	Farm Produkt B. Wysocki s.j. w Pomiechówku	Pomiechówek	Pomiechówek	nowodworski
840.	20.00	0.30	0.10273	Ośrodek Szkoleniowy Najwyższej Izby Kontroli w Pomiechówku	Goławice II	Goławice II	nowodworski
841.	20.00	0.15	0.09812	Ośrodek Szkoleniowy Najwyższej Izby Kontroli w Pomiechówku	Goławice II	Goławice II	nowodworski
842.	16.00	0.30	0.01656	SOKÓŁ S.C. Pomiechówek	Modlińska 11	Pomiechówek	nowodworski
843.	9.00	0.35	0.04540	Urząd Gminy w Pomiechówku	Szkolna 1a	Pomiechówek	nowodworski
844.	18.00	0.35	0.27054	Wojskowa Agencja Mieszkaniowa Warszawa ZEC Warszawa ul. Elektoralna 24	Wojska Polskiego 72	Pomiechówek	nowodworski
845.	18.00	0.35	0.14254	Wojskowa Agencja Mieszkaniowa Warszawa ZEC Warszawa ul. Elektoralna 24	Wojska Polskiego 72	Pomiechówek	nowodworski
846.	15.00	0.25	0.17743	Spółdzielnia Mieszkaniowa Lokatorsko-Własnościowa "DAŻNOŚĆ" Nowy Dwór Mazowiecki	Tylna 14	Zakroczym	nowodworski
847.	15.00	0.25	0.17743	Spółdzielnia Mieszkaniowa Lokatorsko-Własnościowa "DAŻNOŚĆ" Nowy Dwór Mazowiecki	Tylna 14	Zakroczym	nowodworski
848.	27.00	0.80	0.10484	ASTEX Sp. z o.o.	Sochocin	Sochocin	płoński
849.	15.00	0.60	0.11701	EUROWIN Sp. z o.o. Zakład Produkcyjny w Baboszewie	Kubińskiego 1b	Baboszewo	płoński
850.	16.00	0.25	0.07464	FABA Spółka Akcyjna	Przemysłowa 1	Baboszewo	płoński
851.	16.00	0.25	0.03456	FABA Spółka Akcyjna	Przemysłowa 1	Baboszewo	płoński
852.	12.00	0.20	0.06593	Szkoła Podstawowa w Baboszewie	Baboszewo	Baboszewo	płoński
853.	12.00	0.20	0.01890	Szkoła Podstawowa w Mystkowie	Mystkowo	Mystkowo	płoński
854.	12.00	0.20	0.14110	Urząd Gminy w Baboszewie	Mystkowo	Mystkowo	płoński
855.	10.00	0.18	0.04175	Polskie Towarzystwo Zapobiegania Narkomanii OR-R dla Młodzieży w Wólce Przybojowskiej	Grodziec	Wólka Przybojowska	płoński
856.	11.00	0.18	0.02800	Polskie Towarzystwo Zapobiegania Narkomanii OR-R dla Młodzieży w Wólce Przybojowskiej	Grodziec	Wólka Przybojowska	płoński
857.	10.00	0.18	0.02800	Polskie Towarzystwo Zapobiegania Narkomanii OR-R dla Młodzieży w Wólce Przybojowskiej	Grodziec	Wólka Przybojowska	płoński
858.	10.00	0.18	0.01330	Polskie Towarzystwo Zapobiegania Narkomanii OR-R dla Młodzieży w Wólce Przybojowskiej	Grodziec	Wólka Przybojowska	płoński
859.	5.50	0.15	0.09337	TOREX Sp. z o.o. w Czerwińsku	Wl. Jagiełły 12	Czerwińsk	płoński
860.	35.00	0.80	0.40960	Spółdzielnia Mieszkaniowa "Żurawianka" Nacpolsk	Nacpolsk	Nacpolsk	płoński
861.	35.00	0.80	0.15511	Spółdzielnia Mieszkaniowa "Żurawianka" Nacpolsk	Wspólna 1	Nacpolsk	płoński
862.	11.50	0.17	0.04236	Szkoła Podstawowa w Gościminie Wielkim	Gościmin Wielki	Gościmin Wielki	płoński
863.	10.00	0.40	0.01200	Urząd Gminy w Nowym Mieście	Apteczna 8	Nowe Miasto	płoński
864.	20.00	0.25	0.26832	Zespół Szkół w Nowym Mieście	Ciechanowska 17	Nowe Miasto	płoński
865.	8.00	0.15	0.02572	PPHU BARLON 2 B i R Osieńscy	Nowe Miasto Folwark 53	Nowe Miasto Folwark 53	płoński
866.	5.00	0.14	0.00587	PPUH GOLDGRAF	Płońsk	Płońsk	płoński
867.	20.00	0.81	1.11936	AGRICO S.A: Zakład Produkcyjny w Płońsku	Przemysłowa 13a	Płońsk	płoński
868.	9.50	0.30	0.94720	APW Poland Sp. z o.o.	Henry Forda 1/8	Płońsk	płoński
869.	17.00	0.35	0.04712	Areszt Śledczy w Płońsku	Warszawska 49	Płońsk	płoński
870.	17.00	0.35	0.04712	Areszt Śledczy w Płońsku	Warszawska 49	Płońsk	płoński
871.	13.00	0.60	0.46976	Elanders Polska Sp. z o.o. w Płońsku	Mazowiecka 2	Płońsk	płoński
872.	6.00	0.20	0.04252	FARBY MAESTRIA POLSKA Sp. z o.o. w	19-go Stycznia 80	Płońsk	płoński

Nr	H [m]	D [m]	Emisja NO <sub>2</sub> [Mg/rok]	JEDNOSTKA	ADRES	MIEJSCOWOŚĆ	POWIAT
				Płońsku			
873.	15.00	0.18	0.06782	Gimnazjum w Lisewie (i Szkoła Podstawowa)	Lisewo	Lisewo	płoński
874.	20.00	0.20	0.02582	GRYF Warszawa Sp. z o.o. Zakład Poligraficzny w Płońsku	Mazowiecka 11	Płońsk	płoński
875.	20.00	0.20	0.02266	GRYF Warszawa Sp. z o.o. Zakład Poligraficzny w Płońsku	Płońsk	Płońsk	płoński
876.	7.00	0.30	0.08171	HAKONA s.j. w Ćwiklinku	Cwiklinek	Cwiklinek	płoński
877.	5.50	0.13	0.01306	Kasa Rolniczego Ubezpieczenia Społecznego O/R w Ciechanowie. Pl. Terenowa w Płońsku	Zajazd 4	Płońsk	płoński
878.	15.00	0.52	0.40950	LAFARGE DACHY Sp. z o.o. Zakład Produkcyjny w Płońsku	Bydgoska	Płońsk	płoński
879.	30.00	0.80	0.79584	LU POLSKA S.A. W Płońsku	Sienkiewicza 13	Płońsk	płoński
880.	3.50	0.15	0.13525	Mazowiecki Ośrodek Doradztwa Rolniczego	Sienkiewicza 11	Płońsk	płoński
881.	26.00	0.60	0.17250	PGK w Płońsku Sp. z o.o.	Mickiewicza 4	Płońsk	płoński
882.	14.00	0.20	0.05027	PPU PAL-BUD	Ilinek	Ilinek	płoński
883.	80.00	1.70	35.62400	Przedsiębiorstwo Energetyki Ciepłej Sp. z o.o. w Płońsku	Przemysłowa 2	Płońsk	płoński
884.	25.00	0.60	0.10108	Przedsiębiorstwo Komunikacji Samochodowej w Ciechanowie S.A.	Płońsk	Płońsk	płoński
885.	4.00	0.20	0.01417	Przedsiębiorstwo Prywatne KAJA R. Lendlewicz. J. Gołaszewski. J. Koska Spółka jawna	Wyszogrodzka 27	Bońki	płoński
886.	6.00	0.20	0.03640	Przedsiębiorstwo Robót Drogowo-Mostowych Sp. z o.o. w Płońsku	Kwiatowa 28	Płońsk	płoński
887.	12.00	0.30	0.04095	Szkoła Podstawowa w Arcelinie	Arcelin	Arcelin	płoński
888.	10.50	0.25	0.03304	Szkoła Podstawowa w Siedlinie	Siedlin	Siedlin	płoński
889.	15.00	0.30	0.00797	Urząd Gminy w Płońsku	19-go Stycznia 39	Płońsk	płoński
890.	10.00	0.30	0.02038	Urząd Gminy w Płońsku	19-go Stycznia 39	Płońsk	płoński
891.	20.00	0.50	0.02038	Urząd Gminy w Płońsku	19-go Stycznia 39	Płońsk	płoński
892.	9.50	0.10	0.05609	Warszawskie Zakłady Zielańskie HERBAPOL o/Strachówko	Strachówko	Strachówko	płoński
893.	13.00	0.35	0.46989	Wytwórnia Pasz PIAST II Sp. z o.o. Płońsk	Mazowiecka 4	Płońsk	płoński
894.	13.00	0.20	0.01055	Zakład Linii Kolejowych w Toruniu	ob.. 33	Płońsk	płoński
895.	13.00	0.20	0.01097	Zakład Linii Kolejowych w Toruniu	ob.. 34	Płońsk	płoński
896.	30.00	0.80	0.68800	Zakład Mleczarski Sp. z o.o. w Płońsku z/s w Skarżynie	Skarżyn	Skarżyn	płoński
897.	7.00	0.20	0.03372	Zakład Produkcji Cukierniczej KA-MAJ Sp. z o.o.	Spółdzielcza 4	Płońsk	płoński
898.	7.00	0.20	0.03460	Zakład Produkcji Cukierniczej KA-MAJ Sp. z o.o.	Spółdzielcza 4	Płońsk	płoński
899.	7.00	0.20	0.04695	Zakład Produkcji Cukierniczej KA-MAJ Sp. z o.o.	19 Stycznia 41C		płoński
900.	15.00	0.30	0.09622	Zespół Szkół nr 1 w Płońsku	Sienkiewicza 8	Płońsk	płoński
901.	15.00	0.30	0.09622	Zespół Szkół nr 1 w Płońsku	Sienkiewicza 8	Płońsk	płoński
902.	11.00	0.30	0.09498	Gospodarstwo Pomocnicze Urzędu Miejskiego w Raciążu	Mickiewicza17	Raciąż	płoński
903.	20.00	0.55	0.52398	Gospodarstwo Pomocnicze Urzędu Miejskiego w Raciążu	Jana Pawła II	Raciąż	płoński
904.	25.00	0.59	16.15525	POLMLEK Raciąż Sp. z o.o. Poznań Zakład Mleczarski w Raciążu	Zawoda 48	Raciąż	płoński
905.	25.00	0.59	16.15525	POLMLEK Raciąż Sp. z o.o. Poznań Zakład Mleczarski w Raciążu	Zawoda 48	Raciąż	płoński
906.	25.00	0.59	16.15525	POLMLEK Raciąż Sp. z o.o. Poznań Zakład Mleczarski w Raciążu	Zawoda 48	Raciąż	płoński
907.	11.50	0.20	0.01115	Zakład Linii Kolejowych w Toruniu	ob. 32	Raciąż	płoński
908.	24.00	0.80	0.04894	EKO-CHEMAL Jan Skibiński	Wrońska Nowe	Wrońska Nowe	płoński
909.	12.00	0.40	0.02829	Szkoła Podstawowa w Kamienicy	Załuski	Załuski	płoński



Nr	H [m]	D [m]	Emisja NO <sub>2</sub> [Mg/rok]	JEDNOSTKA	ADRES	MIEJSCOWOŚĆ	POWIAT
910.	10.00	0.35	0.04161	Szkoła Podstawowa w Karolinowie	Załuski	Załuski	płoński
911.	14.00	0.70	0.03692	Urząd Gminy Załuski	Załuski	Załuski	płoński
912.	12.00	0.40	0.04200	Zespół Szkół Ogólnokształcących nr 1 w Kroczewie	Załuski	Załuski	płoński
913.	13.00	0.40	0.07855	Zespół Szkół Ogólnokształcących w Szczytnie	Szczytno	Szczytno	płoński
914.	18.50	0.66	0.08433	Dom Pomocy Społecznej Ołdaki	Ołdaki	Ołdaki	pułtuski
915.	15.00	0.30	0.27156	Dom Pomocy Społecznej Obryte	Obryte	Obryte	pułtuski
916.	15.00	0.30	0.27156	Dom Pomocy Społecznej Obryte	Obryte	Obryte	pułtuski
917.	15.00	0.25	0.67775	Dom Pomocy Społecznej Obryte	Obryte	Obryte	pułtuski
918.	7.00	0.30	0.07971	Publiczna Szkoła Podstawowa w Gzowie	Dzierżenin	Dzierżenin	pułtuski
919.	7.00	0.20	0.08455	Publiczna Szkoła Podstawowa w Niestępowie	Pokrzywnica	Pokrzywnica	pułtuski
920.	5.00	0.25	0.06516	Publiczna Szkoła Podstawowa w Pobyłkowie Dużym	Dzierżenin	Dzierżenin	pułtuski
921.	8.00	0.40	0.01524	Publiczne Gimnazjum w Dzierżeniu	Dzierżenin	Dzierżenin	pułtuski
922.	15.00	0.30	0.06903	Urząd Gminy Pokrzywnica	Jana Pawła II 1	Pokrzywnica	pułtuski
923.	7.00	0.15	0.02506	AGRA Sp. z o.o. w Pułtusk	Warszawska 27	Pułtusk	pułtuski
924.	7.00	0.15	0.00804	AGRA Sp. z o.o. w Pułtusk	Warszawska 27	Pułtusk	pułtuski
925.	6.50	0.10	0.01541	AGRAPLAST Sp. z o.o. w Pułtusk	Warszawska 27	Pułtusk	pułtuski
926.	18.00	2.00	0.22673	Bursa Szkolna w Pułtusk	3-go Maja 20	Pułtusk	pułtuski
927.	8.00	0.20	0.06241	IRMARK PPHU EXPORT-IMPORT	Wojska Polskiego 52	Pułtusk	pułtuski
928.	12.00	0.40	0.03348	IRMARK PPHU EXPORT-IMPORT	Wojska Polskiego 52	Pułtusk	pułtuski
929.	13.00	0.15	0.00673	Kasa Rolniczego Ubezpieczenia Społecznego O/R w Ciechanowie. Pl. Terenowa w Pułtusk	Reformacka 12	Pułtusk	pułtuski
930.	10.00	0.30	0.05549	KAZEINA POLSKA Sp. z o.o.	Warszawska 27	Pułtusk	pułtuski
931.	11.50	0.20	0.12231	Komenda Powiatowa Państwowej Straży Pożarnej	Daszyńskiego 19	Pułtusk	pułtuski
932.	14.00	0.60	0.09300	PP MARDOM J. Walaszek	Lipniki Stare	Lipniki Stare	pułtuski
933.	9.00	0.30	0.01000	PP MARDOM J. Walaszek	Lipniki Stare	Lipniki Stare	pułtuski
934.	7.00	0.15	0.05012	PPHU ARTGUM sp.j. w Pułtusk	Mickiewicza 80	Pułtusk	pułtuski
935.	18.00	0.30	0.28837	PEC Sp. z o.o. w Pułtusk	Pl. Teatralny	Pułtusk	pułtuski
936.	18.00	0.35	0.28837	PEC Sp. z o.o. w Pułtusk	Pl. Teatralny	Pułtusk	pułtuski
937.	18.00	0.40	0.28837	PEC Sp. z o.o. w Pułtusk	Pl. Teatralny	Pułtusk	pułtuski
938.	17.00	0.23	0.33221	PEC Sp. z o.o. w Pułtusk	Wojska Polskiego 38	Pułtusk	pułtuski
939.	20.00	0.60	0.41300	PEC Sp. z o.o. w Pułtusk	KEN	Pułtusk	pułtuski
940.	45.00	1.20	33.00000	PEC Sp. z o.o. w Pułtusk	Kolejowa 8	Pułtusk	pułtuski
941.	15.00	0.20	0.07185	PEC Sp. z o.o. w Pułtusk	Warszawska 29	Pułtusk	pułtuski
942.	11.00	0.60	0.05000	PKS w Ciechanowie S.A.	Daszyńskiego	Pułtusk	pułtuski
943.	14.00	0.40	0.04907	PKS w Ciechanowie S.A.	Traugutta	Pułtusk	pułtuski
944.	6.00	0.30	0.08948	Przedsiębiorstwo Produkcyjno-Handlowe "OLIGOCEN"	Rybitew 1	Pułtusk	pułtuski
945.	20.00	0.60	0.04001	PWiK Sp. z o.o. w Pułtusk	Kościuszki 34/38	Pułtusk	pułtuski
946.	17.00	0.40	0.03587	PWiK Sp. z o.o. w Pułtusk	Wyszkowska 2	Pułtusk	pułtuski
947.	25.00	0.25	0.14913	Publiczne Gimnazjum nr 1 w Pułtusk	M. Konopnickiej 5	Pułtusk	pułtuski
948.	12.00	0.20	0.08152	Samodzielny Publiczny Zakład Opieki Zdrowotnej w Pułtusk	Daszyńskiego 2	Pułtusk	pułtuski
949.	14.00	0.25	0.08122	Samodzielny Publiczny Zakład Opieki Zdrowotnej w Pułtusk	Kościuszki 183	Pułtusk	pułtuski
950.	14.00	0.25	0.16335	Samodzielny Publiczny Zakład Opieki Zdrowotnej w Pułtusk	3 Maja 5	Pułtusk	pułtuski
951.	12.00	0.20	0.05329	Samodzielny Publiczny Zakład Opieki Zdrowotnej w Pułtusk	Daszyńskiego 2	Pułtusk	pułtuski

Nr	H [m]	D [m]	Emisja NO <sub>2</sub> [Mg/rok]	JEDNOSTKA	ADRES	MIEJSCOWOŚĆ	POWIAT
952.	12.00	0.20	0.05330	Samodzielny Publiczny Zakład Opieki Zdrowotnej w Pułtusk	Daszyńskiego 2	Pułtusk	pułtuski
953.	13.00	0.20	0.10534	Starostwo Powiatowe w Pułtusk	Białowiejska 5	Pułtusk	pułtuski
954.	5.00	0.20	0.03300	Wytwórnia Prefabrykatów Betonowych PREFABRUK w Pułtusk	Al. Wojska Polskiego 50	Pułtusk	pułtuski
955.	8.00	0.23	0.18138	Zespół Szkół im. Bolesława Prusa	Konopnickiej 9	Pułtusk	pułtuski
956.	8.00	0.23	0.05003	Zespół Szkół im. Bolesława Prusa	Konopnickiej 9	Pułtusk	pułtuski
957.	15.00	0.30	0.08960	Zespół Szkół Zawodowych w Pułtusk	Tysiąclecia 12	Pułtusk	pułtuski
958.	4.50	0.15	0.08353	AGA Sp. z o.o. w Ilinku	pow. pułtuski	Świerkowo	pułtuski
959.	8.00	0.01	0.07220	Publiczna Szkoła Podstawowa Strzegocin	Strzegocin	Strzegocin	pułtuski
960.	16.00	0.25	0.24159	Publiczna Szkoła Podstawowa Świercze	Pułtуска 26A	Świercze	pułtuski
961.	5.00	0.01	0.03580	Publiczna Szkoła Podstawowa Świeszewo	Świeszewo	Świeszewo	pułtuski
962.	7.00	0.06	0.02703	Urząd Gminy Świercze	Długa 6	Świercze	pułtuski
963.	7.00	0.20	1.08904	RED-POL	Błędostwo	Winnica	pułtuski
964.	12.00	0.20	0.73532	Zakład Mleczarski Winnica Sp. z o.o.	Szkolna 1a	Winnica	pułtuski
965.	8.80	0.20	0.46722	Zakład Przetwórstwa Mięsnego A.Szczerba i H. Szczerba w Winnicy	Przemysłowa 3	Winnica	pułtuski
966.	13.00	0.16	0.04714	Szkoła Podstawowa w Ciskach	Zatory	Zatory	pułtuski
967.	10.00	0.40	0.01970	Szkoła Podstawowa w Gładczynie Rządowym	Zatory	Zatory	pułtuski
968.	14.00	0.45	0.03826	Szkoła Podstawowa w Pniewie	Zatory	Zatory	pułtuski
969.	15.00	0.14	0.20406	Szkoła Podstawowa w Zatorach	Zatory	Zatory	pułtuski
970.	14.00	0.14	0.02494	Urząd Gminy Zatory	Zatory	Zatory	pułtuski
971.	9.00	0.30	0.02010	Urząd Gminy Zatory	Zatory	Zatory	pułtuski
972.	13.00	0.20	0.03443	Spółdzielnia Mieszkaniowa "Żurominiana"	Lidzbarska 46	Biezuń	żuromiński
973.	13.00	0.20	0.03449	Spółdzielnia Mieszkaniowa "Żurominiana"	Leśna 1	Biezuń	żuromiński
974.	24.00	0.70	0.05400	Gimnazjum w Bieżuniu	Biezuń	Biezuń	żuromiński
975.	14.00	0.35	0.05149	Urząd Miasta i Gminy w Bieżuniu	Biezuń	Biezuń	żuromiński
976.	14.00	0.50	0.16500	Zakład Rzeźniczo-Wędliniarski MASARNIA Sp.J. w Bieżuniu	Warszawska 1	Biezuń	żuromiński
977.	13.00	0.25	0.03255	Zespół Szkół Ponadgimnazjalnych w Bieżuniu	Biezuń	Biezuń	żuromiński
978.	6.00	0.35	0.06800	Złota Kurka Spółka z o.o.	Biezuń	Biezuń	żuromiński
979.	5.50	0.20	0.01200	PRI-D w Działdowie. Wytwórnia Mas Bitumicznych - kotłownia Gościszka	Gościszka	Gościszka	żuromiński
980.	6.00	0.35	0.00497	Przedszkole Samorządowe w Kuczborku	Kuczbork	Kuczbork	żuromiński
981.	9.00	0.30	0.00590	Przedszkole w Sarnowie	Sarnowo	Sarnowo	żuromiński
982.	8.00	0.40	0.03386	SPZZOZ w Żurominie	Kuczbork	Kuczbork	żuromiński
983.	6.00	0.35	0.00898	Szkoła Podstawowa w Chojnowie	Chojnowo	Chojnowo	żuromiński
984.	12.00	0.30	0.02016	Szkoła Podstawowa w Gościszce	Gościszka	Gościszka	żuromiński
985.	9.00	0.30	0.01283	Szkoła Podstawowa w Sarnowie	Sarnowo	Sarnowo	żuromiński
986.	9.00	0.32	0.08515	Urząd Gminy w Kuczborku	Mickiewicza 7	Kuczbork	żuromiński
987.	6.00	0.35	0.07393	Zespół Placówek Oświatowych w Kuczborku	Kuczbork	Kuczbork	żuromiński
988.	15.00	0.25	0.08858	Zespół Placówek Oświatowych w Zielonej	Zielona	Zielona	żuromiński
989.	38.00	1.20	0.10200	DEFOR Sp. z o.o.	Zielona	Zielona	żuromiński
990.	10.00	0.20	0.05012	Dom Pomocy Społecznej Bądryń	Bądryń	Bądryń	żuromiński
991.	10.00	0.20	0.05012	Dom Pomocy Społecznej Bądryń	Bądryń	Bądryń	żuromiński
992.	8.00	0.40	0.02411	SPZZOZ w Żurominie	Syberia	Syberia	żuromiński
993.	8.00	0.40	0.02200	SPZZOZ w Żurominie	Zieluń	Zieluń	żuromiński
994.	8.00	0.40	0.09043	SPZZOZ w Żurominie	Siemiątkowo	Siemiątkowo	żuromiński
995.	11.00	0.20	0.04642	LDM Electronic Sp. z o.o. w Żurominie	Żuromin	Żuromin	żuromiński
996.	15.00	0.35	0.06921	LDM Electronic Sp. z o.o. w Żurominie	Żuromin	Żuromin	żuromiński

Nr	H [m]	D [m]	Emisja NO <sub>2</sub> [Mg/rok]	JEDNOSTKA	ADRES	MIEJSCOWOŚĆ	POWIAT
997.	23.00	0.40	0.43200	MAX-PARKIET	Żuromin	Żuromin	żuromiński
998.	7.00	0.20	0.57900	PP-H K. Zieliński Sp.J. w Żurominie	Wyzwolenia 40	Żuromin	żuromiński
999.	7.00	0.20	0.57900	PP-H K. Zieliński Sp.J. w Żurominie	Wyzwolenia 40	Żuromin	żuromiński
1000.	8.00	0.20	0.11557	PKS w Mławie S.A.	Żuromin	Żuromin	żuromiński
1001.	8.00	0.20	0.11557	PKS w Mławie S.A.	Lidzbarska	Żuromin	żuromiński
1002.	12.00	0.30	0.05548	REMEB Sp. z o.o. Reguły	Franciszkowo	Franciszkowo	żuromiński
1003.	15.00	0.25	0.05864	REMEB Sp. z o.o. Reguły	Franciszkowo	Franciszkowo	żuromiński
1004.	20.00	0.25	0.77465	SPZZOZ w Żurominie	Żuromin	Żuromin	żuromiński
1005.	15.00	0.30	0.18055	SPZZOZ w Żurominie	Olszewska 11	Żuromin	żuromiński
1006.	7.50	0.20	0.01860	Samorządowa Szkoła Podstawowa w Będzynie	Wiatraczna 16	Będzimin	żuromiński
1007.	8.00	0.20	0.02816	Samorządowa Szkoła Podstawowa w Chamsku	Żuromin	Chamsk	żuromiński
1008.	8.00	0.28	0.01708	Samorządowa Szkoła Podstawowa w Kliczewie	Żuromin	Kliczewo	żuromiński
1009.	7.50	0.30	0.03900	Samorządowa Szkoła Podstawowa w Poniatowie	Żuromin	Poniatowo	żuromiński
1010.	10.00	0.20	0.03266	Samorządowa Szkoła Podstawowa w Raczynach	Żuromin	Raczyny	żuromiński
1011.	10.00	0.27	0.03364	Samorządowe Przedszkole nr 1 w Żurominie	Żuromin	Żuromin	żuromiński
1012.	7.50	0.20	0.02500	Samorządowe Przedszkole nr 2 w Żurominie	Wyzwolenia 14	Żuromin	żuromiński
1013.	10.00	0.30	0.05072	Spółdzielnia Inwalidów "WSPÓŁPRACA"	Licealna 1	Żuromin	żuromiński
1014.	40.00	1.25	0.78500	Spółdzielnia Mleczarska w Żurominie	Leśna 5	Żuromin	żuromiński
1015.	25.00	0.90	0.00515	TERRABUT Sp. zoo w Żurominie	Lidzbarska 42	Żuromin	żuromiński
1016.	45.00	0.75	4.21600	TOMIC S.A. Żuromin	Wierzbowa 10	Żuromin	żuromiński
1017.	5.00	0.40	0.00240	Zakład Stolarski W. Stolarski	Krótką 2	Będzimin	żuromiński
1018.	30.00	0.80	0.18142	Zespół Szkół Nr 2 w Żurominie	Wyzwolenia 16	Żuromin	żuromiński
1019.	31.40	0.92	0.60700	Żuromińskie Zakłady Komunalne	Żuromin	Targowa 50/62B	żuromiński
1020.	31.40	0.92	0.72755	Żuromińskie Zakłady Komunalne	Żuromin	Targowa 50/62B	żuromiński
1021.	30.00	0.91	0.36500	Żuromińskie Zakłady Komunalne	Żuromin	Szpitalna 125	żuromiński
1022.	32.00	1.00	0.87462	Żuromińskie Zakłady Komunalne	Żuromin	Wyzwolenia	żuromiński
1023.	32.00	1.00	0.87462	Żuromińskie Zakłady Komunalne	Żuromin	Wyzwolenia 35/37	żuromiński
1024.	9.00	0.20	0.01363	ROLSERWIS S.A. Przedsiębiorstwo Handlowo Produkcyjne	Sierpecka 10	Płock	Płock
1025.	12.00	0.12	0.09022	Przedsiębiorstwo Usług Technicznych "IZOTECHNIK" S.J.	Zglenickiego 54	Płock	Płock
1026.	8.00	0.20	0.01514	FOLAND Sp. z o.o.	Kostrogaj 10B	Płock	Płock
1027.	5.30	0.20	0.04382	Auto Naprawa Andrzej Magierski	Jachowicza 7	Płock	Płock
1028.	7.50	0.13	0.01229	Przedsiębiorstwo Remontowo-Budowlane "OMEGA" J. Klikowski Sp.J.	Otolińska 25	Płock	Płock
1029.	5.00	0.15	0.10252	AUTO FORUM Sp. z o.o.	Wyszogrodzka 154	Płock	Płock
1030.	16.00	0.30	0.29850	CENTROMOST Stocznia Rzeczna w Płocku Sp. z o.o.	Popcińska 42	Płock	Płock
1031.	12.00	0.18	0.03600	Przedsiębiorstwo Produkcji Elementów Budowlanych KONTENER Sp. z o.o.	Kostrogaj 8	Płock	Płock
1032.	12.00	0.30	0.07096	STALMECH Bogumił Księżakowski	Otolińska 25	Płock	Płock
1033.	6.50	0.50	0.19445	Przedsiębiorstwo Produkcyjno-Handlowe AN MARKO Dąbrowscy S.J.	Portowa 6	Płock	Płock
1034.	9.50	0.25	0.18278	Przedsiębiorstwo Produkcyjno-Handlowe GLER	Kostrogaj 5	Płock	Płock
1035.	5.00	0.20	0.29820	Piekarnia Norbert Kierzkowski	Bielska 25	Płock	Płock
1036.	4.00	0.20	0.01452	TRIDENT Stanisław Szmulowicz SJ	Gwardii Ludowej 5	Płock	Płock
1037.	6.50	0.20	0.10839	POLKAR PŁOCK Bogdan Lewandowski SJ	Kostrogaj 2	Płock	Płock
1038.	8.00	0.18	0.01747	PPHU SZKŁO-BUD Stanisław Pietrzak	Kostrogaj 5	Płock	Płock

Nr	H [m]	D [m]	Emisja NO <sub>2</sub> [Mg/rok]	JEDNOSTKA	ADRES	MIEJSCOWOŚĆ	POWIAT
1039.	12.00	0.30	0.03680	Przedsiębiorstwo Przemysłu Metalowego	Sienkiewicza 22	Płock	Płock
1040.	17.00	0.25	0.11428	Mazowiecka Spółdzielnia Mieszaniowa	Otolińska 25	Płock	Płock
1041.	20.00	0.25	0.09385	Powszechna Spółdzielnia Spożywców ZGODA - Piekarnia nr 1	Sienkiewicza 32	Płock	Płock
1042.	6.00	0.13	0.01941	Powszechna Spółdzielnia Spożywców ZGODA - Sklep nr 102	Kościelna 13	Płock	Płock
1043.	6.00	0.15	0.01461	Powszechna Spółdzielnia Spożywców ZGODA - Sklep nr 68	Stonieczna 58	Płock	Płock
1044.	11.50	0.13	0.00132	Powszechna Spółdzielnia Spożywców ZGODA - Sklep nr 10	Narutowicza 2	Sierpc	Płock
1045.	8.00	0.15	0.00908	Powszechna Spółdzielnia Spożywców ZGODA - Sklep nr 12	Wyszogrodzka 28	Płock	Płock
1046.	5.50	0.20	0.01142	Powszechna Spółdzielnia Spożywców ZGODA - Drukarnia Agress (podnajem)	Mickiewicza 1	Płock	Płock
1047.	6.00	0.03	0.01700	Przedsiębiorstwo Produkcyjno-Usługowe KONKRET SJ	Kostrogaj 13	Płock	Płock
1048.	8.20	0.20	0.04224	ZE Płock Centrum Wykonawstwa Specjalistycznego Sp. z o.o.	Otolińska 27c	Płock	Płock
1049.	9.00	0.20	0.05781	WEKTRA Marek Brzozowski	Otolińska 25a	Płock	Płock
1050.	6.50	0.30	0.01060	Blacharstwo i Lakiernictwo Pojazdowe Kędzierski Piotr	Obrońców Płocka 1920r. 40	Płock	Płock
1051.	7.00	0.20	0.02689	AUTO-PORT Sp. z o.o.	Portowa 4	Płock	Płock
1052.	7.50	0.18	0.00782	GIPEXIM sc	Targowa 40	Płock	Płock
1053.	6.00	0.25	0.02851	NAFTOREMONT Sp. z o.o.	Portowa 2a	Płock	Płock
1054.	4.00	0.25	0.03123	NAFTOREMONT Sp. z o.o.	Kazimierza Wielkiego	Płock	Płock
1055.	8.00	0.15	0.00915	PPHU SZYK Export - Import Krystyna Gałka	Otolińska 35/3	Płock	Płock
1056.	16.70	0.20	0.03109	ORLEN PetroCentrum Sp. z o.o.	Zglenickiego 44	Płock	Płock
1057.	5.20	0.30	0.12511	Miejski Zespół Obiektów Sportowych - Hala ul. Sportowa	Sportowa 1	Płock	Płock
1058.	11.00	0.18	0.11562	Miejski Zespół Obiektów Sportowych - Hala	Pl. Dąbrowskiego 4	Płock	Płock
1059.	5.00	0.25	0.16018	BUDMAT AUTO Sp. z o.o.	Bielska 67	Płock	Płock
1060.	32.00	0.20	0.09036	WEKTRA HOLDING Sp. z o.o.	Otolińska 21	Płock	Płock
1061.	13.00	0.25	0.02123	Przedsiębiorstwo MEGA TECH Sp. z o.o.	Sierpecka 1	Płock	Płock
1062.	9.00	0.18	0.01360	Przedsiębiorstwo MEGA TECH Sp. z o.o.	Sierpecka 1	Płock	Płock
1063.	13.00	0.25	0.32861	Miejski Ogród Zoologiczny - Pawilon Dydaktyczno-Naukowy	Norbertańska 2	Płock	Płock
1064.	10.00	0.25	0.10225	Miejski Ogród Zoologiczny - zaplecze techniczne	Norbertańska 2	Płock	Płock
1065.	11.50	0.13	0.02613	Miejski Ogród Zoologiczny - pawilon Drapieżnych	Norbertańska 2	Płock	Płock
1066.	8.50	0.15	0.02713	Miejski Ogród Zoologiczny - socjalno-gastronomiczne	Norbertańska 2	Płock	Płock
1067.	6.00	0.13	0.02543	Miejski Ogród Zoologiczny - żyrafarnia	Norbertańska 2	Płock	Płock
1068.	14.00	0.18	0.03787	Agencja Rewitalizacji Starówki ARS Sp. z o.o.	Kwiatka 51a	Płock	Płock
1069.	12.00	0.25	0.05336	Płockie Towarzystwo Wioślarskie	Kawieckiego 1a	Płock	Płock
1070.	8.00	0.25	0.21092	Zakład Produkcyjno-Usługowy "MiM" E. R. Maćkowiak	Wyspańskiego 3	Płock	Płock
1071.	6.00	0.20	0.23380	BILDAU&BUSSMANN Polska Sp. z o.o.	Otolińska 25	Płock	Płock
1072.	7.00	0.20	0.03167	Zakład Usług Miejskich MUNISERWIS	Przemysłowa 33	Płock	Płock
1073.	15.00	0.30	0.02460	Przedsiębiorstwo Produkcyjno-Handlowe BEKO Sp. z o.o. - Chłodnia w Płocku	Gwardii Ludowej 2	Płock	Płock
1074.	11.00	0.25	0.21951	GALWA-KOR Sp. z o.o.	Otolińska 25	Płock	Płock
1075.	7.00	0.20	0.02695	EUROCASH S.A.	Targowa 20a	Płock	Płock
1076.	15.00	0.30	0.10699	Ośrodek Badawczo-Rozwojowy	Chemików 5	Płock	Płock

Nr	H [m]	D [m]	Emisja NO <sub>2</sub> [Mg/rok]	JEDNOSTKA	ADRES	MIEJSCOWOŚĆ	POWIAT
				Przemysłu Rafineryjnego			
1077.	8.00	0.20	0.02218	PARTNER PREMIUM Salata Sawczyk i S-ka	Kilińskiego 12/31	Płock	Płock
1078.	7.00	0.25	0.08233	EKO-OPEN Sp. z o.o.	Swojska 24b	Płock	Płock
1079.	20.00	0.30	0.26770	Zespół Szkół im. Leokadii Bergerowej	Kutnowska 30	Płock	Płock
1080.	10.00	0.25	0.05166	Krajowa Spółka Cukrowa SA Cukrownia Borowiczki - kotłownia warsztaty	Pl. Witsona 1	Płock	Płock
1081.	15.00	0.20	0.06847	REC-POL Sp. z o.o.	Otolińska 25	Płock	Płock
1082.	10.00	0.20	0.02933	Bank Pekao SA II o/Płock	Kwiatka 6	Płock	Płock
1083.	6.00	0.20	0.01047	Autoryzowana Stacja Obsługi TOYOTA A. Kompiński	Kutnowska 20	Płock	Płock
1084.	7.00	0.20	0.01403	ZEP-MOT Sp. z o.o.	Graniczna 57	Płock	Płock
1085.	10.00	0.30	0.00622	Samodzielny Zespół Publicznych Zakładów Opieki Zdrowotnej	Kościuszki 28	Płock	Płock
1086.	8.00	0.20	1.17381	PAPERTECH Sp. z o.o.	Przemysłowa 36	Płock	Płock
1087.	8.00	0.30	0.08805	Zarząd Wspólnot Mieszkaniowych przy ul. Borowickiej	Zapłotek	Płock	Płock
1088.	6.00	0.20	0.01445	Agencja Handlowo-Usługowa DIMEX A. Mrówczyński. J. Mrówczyńska SJ	Bielska 61	Płock	Płock
1089.	6.00	0.20	0.00238	MERKAL PW - Wojciech Kalinowski	Bielska 58	Płock	Płock
1090.	5.00	0.20	0.07934	Biuro Maklerskie i Handlowe BJ Bolesław Jeziorowski	Paśniki 4/2	Płock	Płock
1091.	5.00	0.20	0.02105	POLI-MAX SJ P. Flak. E. Michalska	Kolejowa 5	Płock	Płock
1092.	5.00	0.15	0.02164	Przedsiębiorstwo Remontowo-Budowlane PROGRESS-BUD	Popłacińska 42	Płock	Płock
1093.	6.00	0.15	0.01276	AJMEKS-BIS Marek Wiśniewski Serwis Blacharsko-Lakierniczy	Przemysłowa 20	Płock	Płock
1094.	5.00	0.20	0.03835	PPHU "JASF" Eksport - Import Stanisława Makaruk	Zglenickiego 42	Płock	Płock
1095.	10.00	0.18	0.18156	SERWKOMB MYJNIA s.c.	Otolińska 25	Płock	Płock
1096.	8.00	0.15	0.01860	Przedsiębiorstwo Pogrzebowe St. Frydrysiak	Ostatnia 7	Płock	Płock
1097.	6.00	0.15	0.01680	Przedsiębiorstwo Pogrzebowe St. Frydrysiak	Ostatnia 7	Trzepowo	płocki
1098.	5.00	0.15	0.01632	Wykonawstwo Robót Wodno-Sanitarnych BANGO SJ	Brochocinek 11	Brochocinek 11	płocki
1099.	15.00	0.30	0.02011	Państwowa Wyższa Szkoła Zawodowa - obiekt w Trzepowie Nowym	Pl. Dąbrowskiego 2	Trzepowo	płocki
1100.	15.00	0.30	0.02513	BRENNTAG Polska Sp. z o.o.	Nowa Biała 38	Nowa Biała 38	płocki
1101.	10.00	0.20	0.01959	AUTOSERWIS MAZOWSZE Sp. z o.o.	Skrzetuskiego	Gulczewo Nowe	płocki
1102.	11.00	0.11	0.00772	Zakłady Piekarniczo-Cukiernicze AGA-JAN s.c.	Maszewo Duże 105B	Płock	płocki
1103.	10.00	0.20	0.06563	PKN ORLEN SA Pałac Srebrna	Srebrna	Stara Biała	płocki
1104.	4.00	0.14	0.01555	DIAGMER Jerzy Pietrzak	Niesłuchowo	Niesłuchowo	płocki
1105.	8.00	0.25	0.38628	PONZIO POLSKA Sp. z o.o	Płocka 22	Cekanowo	płocki
1106.	4.00	0.20	0.04068	IZOLBET Sp. z o.o.	Golanki Górne 12a	Golanki Górne 12a	płocki
1107.	8.50	0.20	0.17457	Dom Pomocy Społecznej	Koszelew	Koszelew	płocki
1108.	11.00	0.30	0.10293	KONGRES Sp. z o.o. Hotel Dębowa Góra	Dębowa Góra	Dębowa Góra	płocki
1109.	8.80	0.20	0.05023	KONGRES Sp. z o.o. Hotel Rusalka	Grabina	Grabina	płocki
1110.	7.50	0.30	0.04580	Zakład Masarski DANKO	Wspólna 12a	Gąbin	płocki
1111.	13.00	0.35	0.18636	Dom Pomocy Społecznej	Goślice	Goślice	płocki
1112.	9.20	0.25	0.10422	Dom Pomocy Społecznej	Goślice	Goślice	płocki
1113.	7.30	0.35	1.57279	Zakład Przetwórstwa Mięsnego OLEWNIK-BIS Anna Olewnik-Mikołajewska	Świerczynek	Świerczynek	płocki
1114.	15.00	0.25	0.04236	Zespół Szkół	Szkolna	Drobin	płocki
1115.	12.00	0.15	0.01369	Zespół Szkół	Łęg Probstwo	Łęg Probstwo	płocki
1116.	9.00	0.18	0.01324	Szkoła Podstawowa	Rogotwórk	Rogotwórk	płocki

Nr	H [m]	D [m]	Emisja NO <sub>2</sub> [Mg/rok]	JEDNOSTKA	ADRES	MIEJSCOWOŚĆ	POWIAT
1117.	7.00	0.15	0.01372	Miejsko Gminne Przedszkole	Przyszłość	Drobin	płocki
1118.	11.00	0.20	0.01610	Urząd Miasta i Gminy	Piłsudskiego 12	Drobin	płocki
1119.	15.00	0.15	0.02028	Zakład Produkcyjno-Handlowy Usługi Transportowe ZAWAKOL Andrzej Żabka	Wspólna 12	Gąbin	płocki
1120.	7.00	0.15	0.05774	PHU GRAKO Produkcja Zniczy T. Kowalski. H. Litwicki. SJ	Koszelew	Koszelew	płocki
1121.	6.00	0.15	0.02670	Szkoła Podstawowa	Białkowo	Białkowo	płocki
1122.	11.00	0.18	0.24383	Dom Pomocy Społecznej "Nad Jarem"	Miszewo Murowane	Miszewo Murowane	płocki
1123.	12.00	0.16	0.02193	Szkoła Podstawowa	Świniary	Świniary	płocki
1124.	8.00	0.20	0.03424	Szkoła Podstawowa	Piotrkówek	Piotrkówek	płocki
1125.	25.00	0.20	0.14880	Szkoła Podstawowa i Publiczna Gimnazjum	Płocka 28	Słubice	płocki
1126.	9.00	0.16	0.02906	Urząd Gminy	Płocka 32	Słubice	płocki
1127.	8.30	0.18	0.02806	Dom Nauczyciela	Szkołna 1	Słubice	płocki
1128.	11.00	0.30	0.06194	Szkoła Podstawowa	Nowa Góra	Nowa Góra	płocki
1129.	13.00	0.18	0.15302	Urząd Gminy	Słoneczna	Nowy Duninów	płocki
1130.	10.50	0.25	0.55683	Zakład Przetwórstwa Mięsa PEKLIMAR Bogusław Strzeżniewski	Umienino 5	Umienino 5	płocki
1131.	6.50	0.15	0.03899	Stacja Sprzedaży Paliw ANIRAM Aneta Tomczyk	Płocka 42	Cekanowo	płocki
1132.	5.00	0.15	0.02826	Stacja Sprzedaży Paliw ANIRAM Aneta Tomczyk	Płocka 24	Nowy Ręczyn 16	płocki
1133.	4.40	0.15	0.01399	Stacja Paliw DOM-KAL SJ	Płocka 83	Słubice	płocki
1134.	9.60	0.13	0.01626	Zakład Obsługi technicznej Przemysłu Rolno-Spożywczego PEK-MONT T. Peciakowski SJ	Spółdzielcza 30	Bielsk	płocki
1135.	6.50	0.20	0.05432	Urząd Gminy w Starej Białej	Biała	Biała	płocki
1136.	19.00	0.20	0.09885	Szkoła Podstawowa	Maszewo Duże 151	Maszewo Duże 151	płocki
1137.	12.00	0.16	0.01809	Bank Spółdzielczy	Płońska 7	Mała Wieś	płocki
1138.	10.00	0.20	0.00368	Bank Spółdzielczy Filia Miszewo Murowane	Miszewo Murowane	Miszewo Murowane	płocki
1139.	13.00	0.45	0.04867	Szkoła Podstawowa	Drobińska 17	Bielsk	płocki
1140.	15.00	0.45	0.06637	Gimnazjum nr 1	Sierpecka 42	Bielsk	płocki
1141.	15.00	0.20	0.03199	Urząd Gminy	Plac Wolności 3a	Bielsk	płocki
1142.	15.00	0.20	0.32439	Katolickie Centrum Formacji	Sikórz	Sikórz	płocki
1143.	9.00	0.20	0.42660	Piekarnia Mechaniczna Albrechczyńscy	Kolonowa 1	Bielsk	płocki
1144.	10.00	0.30	0.10922	PHU COPI-FLEX Janusz Szczygieliński	Padlewskiego 5	Wola Łącka	płocki
1145.	7.00	0.20	0.00868	ZPR FILERYB B. Kania, A. Hałwicz	Popłacin 3a	Popłacin 3a	płocki
1146.	9.00	0.20	0.01098	Gminny Ośrodek Kultury	Warszawska	Łąck	płocki
1147.	8.50	0.13	0.00594	Urząd Gminy	Gostynińska 2	Łąck	płocki
1148.	10.00	0.20	0.02208	Szkoła Podstawowa	Mazowiecka 25	Rogozino	płocki
1149.	8.00	0.30	0.58934	Przedsiębiorstwo Produkcyjno-Handlowe OKRUSZEK	Wspólna 18	Rogozino	płocki
1150.	7.00	0.20	0.18672	PPH ARTLEX Grażyna i Andrzej Jagielscy	Spokojna 3	Rogozino	płocki
1151.	14.00	0.30	0.04074	Zarząd Właścicieli Bloku nr 46	Srebrna	Srebrna	płocki
1152.	10.00	0.30	0.12400	Piekarnia Tadeusz Guzowski	Komisji Edukacji Narodowej 5	Drobin	płocki
1153.	8.00	0.20	0.03050	Dom Pomocy Społecznej	Niepodległości 5a	Wyszogród	płocki
1154.	6.00	0.20	0.08541	Nadleśnictwo	Lipowa 4	Łąck	płocki
1155.	7.00	0.20	0.04462	Publiczne Gimnazjum	Gostynińska 1	Nowy Duninów	płocki
1156.	6.00	0.20	0.01780	PPHU DROBINEX Sp. z o.o.	Boryszewo Nowe	Boryszewo Nowe	płocki
1157.	7.00	0.20	0.30044	Piekarnia Słomkowski Zbigniew	Blichowo	Blichowo	płocki
1158.	5.00	0.15	0.01012	VELA s.c. Łukawski Sikorski	Warszawska 2	Łąck	płocki
1159.	6.00	0.20	0.23204	Dom Pomocy Społecznej	Brwilno	Brwilno	płocki
1160.	5.00	0.15	0.07513	PPHU MANTA Zakład Przetwórstwa Ryb	Niszczyce 10	Niszczyce 10	płocki

Nr	H [m]	D [m]	Emisja NO <sub>2</sub> [Mg/rok]	JEDNOSTKA	ADRES	MIEJSCOWOŚĆ	POWIAT
				Mirosław Zarębski			
1161.	5.00	0.15	0.00760	PHUT "Skup złomu" Jacek Budnicki	Żwirki i Wigury 3/37	Dziarnowo 39	płocki
1162.	6.00	0.20	0.07162	Szkoła Podstawowa	Liszyno	Liszyno	płocki
1163.	5.00	0.15	0.03017	SPEC-KOP Roboty Ziemne Specjalistyczne Ryszard Bednarski			płocki
1164.	5.00	0.15	0.01037	Transport krajowy i zagraniczny Stanisław Bogucki	Sikórz	Sikórz	płocki
1165.	6.00	0.20	0.01054	Zakład Utylizacji Odpadów Komunalnych	Kobierniki 42	Kobierniki 42	płocki
1166.	5.00	0.20	0.02671	Zakład Ślusarski Produkcyjno-Usługowy Krzysztof Zieliński	1-go Maja 57	Bielsk	płocki
1167.	7.00	0.30	0.02534	ELEWARR Sp. z o.o.	Proboszczewice	Proboszczewice	płocki
1168.	8.00	0.30	0.22411	Zakład Piekarniczo-Cukierniczy Wiesław Jasiński	Kilińskiego 50	Gąbin	płocki
1169.	6.00	0.20	0.01314	Bank Spółdzielczy "Mazowsze" Oddział Bielsk	1 Maja 2	Bielsk	płocki
1170.	5.00	0.15	0.02376	Bank Spółdzielczy "Mazowsze" Oddział Brudzeń	Warmińska 12	Brudzeń Duży	płocki
1171.	6.00	0.20	0.01354	Bank Spółdzielczy "Mazowsze" Oddział Drobin	Spółdzielcza 1/7-8	Drobin	płocki
1172.	6.00	0.20	0.02096	Bank Spółdzielczy "Mazowsze" Oddział Radzanowo	Kredytowa 2	Radzanowo	płocki
1173.	5.00	0.15	0.02094	Bank Spółdzielczy "Mazowsze" Oddział Sanniki	Warszawska 144	Sanniki	gostyński
1174.	6.00	0.18	0.00766	Bank Spółdzielczy "Mazowsze" Oddział Słubice	Płocka 36	Słubice	płocki
1175.	5.00	0.15	0.01019	Bank Spółdzielczy "Mazowsze" Oddział Zawidz	Mazowiecka 28	Zawidz	sierpecki
1176.	5.00	0.15	0.00952	Bank Spółdzielczy "Mazowsze" Oddział Pacyna	Wyzwolenia 9	Pacyna	gostyński
1177.	7.50	0.13	0.02858	Zakład Ubezpieczeń Społecznych Oddział w Płocku	Płocka 37a	Gostynin	gostyński
1178.	8.00	0.20	0.63886	DUBIMEX Zakład Przetwórstwa Mięsa SJ	Bierzewicka 41b	Gostynin	gostyński
1179.	5.00	0.15	0.00474	Przedsiębiorstwo Produkcyjno-Usługowe GOSPIN Sp. z o.o.	Płocka 46	Gostynin	gostyński
1180.	7.70	0.20	0.12106	Dom Pomocy Społecznej	Zakrzewo	Zakrzewo	płocki
1181.	11.00	0.25	0.07606	Powiatowy Dom Pomocy Społecznej	Czarnów	Czarnów	gostyński
1182.	9.00	0.20	0.17894	Przedsiębiorstwo Robót Drogowo-Budowlanych S.A.	Krośniewicka 5	Gostynin	gostyński
1183.	9.00	0.20	0.02948	Przedsiębiorstwo Robót Drogowo-Budowlanych S.A. - Wytwórnia Mas Bitumicznych w Skrzanych	Krośniewicka 5	Skrzany	gostyński
1184.	10.00	0.15	0.19856	Przedsiębiorstwo Państwowej Komunikacji Samochodowej	18-go Stycznia 36	Gostynin	gostyński
1185.	7.00	0.15	0.01773	Przedsiębiorstwo Państwowej Komunikacji Samochodowej	Zamkowa 17a	Gostynin	gostyński
1186.	7.00	0.13	0.02974	Zakład Handlowo Usługowy Kazimierz Majchrzak	Krośniewicka 3	Gostynin	gostyński
1187.	9.00	0.15	0.19836	Zakład Opiekuńczo Leczniczy Zgromadzenia Sióstr Franciszkanek Rodziny Maryi	Skrzeszewy 26	Skrzeszewy 26	gostyński
1188.	16.00	0.18	0.03678	Powiatowy Zespół Placówek Opiekuńczo-Wychowawczych	Ozdowskiego 1a	Gostynin	gostyński
1189.	7.00	0.15	1.67407	IZOLBET Sp. Jawna	Kowalska 9	Gostynin	gostyński
1190.	7.00	0.20	0.03769	PUH INST-BUD Teodor Kieszkowski	Zamkowa 5	Gostynin	gostyński
1191.	8.00	0.30	1.13320	Przedsiębiorstwo Rolno-Spożywcze DUBIELAK Dariusz Dubielak	Płocka 8	Gostynin	gostyński
1192.	6.00	0.20	0.01087	JANLUX Sp. z o.o.	Rogożewek 39a	Rogożewek 39a	gostyński
1193.	7.00	0.20	0.03040	Urząd Gminy	Pl. Wolności 26	Gostynin	gostyński
1194.	6.00	0.15	0.09173	Przedsiębiorstwo MADALENA Export-Import Sobierajska Małgorzata	Wspólna 10	Gostynin	gostyński
1195.	8.00	0.20	0.08070	Wspólnota Mieszkaniowa "Dom Nauczyciela"	Szczawin Kościelny	Szczawin Kościelny	gostyński

Nr	H [m]	D [m]	Emisja NO <sub>2</sub> [Mg/rok]	JEDNOSTKA	ADRES	MIEJSCOWOŚĆ	POWIAT
1196.	7.00	0.20	0.08596	Telekomunikacja Polska SA - Region Centralny	ul. Parkowa 32	Gostynin	gostyniński
1197.	3.50	0.12	0.01031	Dystrybucja Paliw Dariusz Mirecki	Płocka 5	Lelice	sierpecki
1198.	8.00	0.65	0.04139	PHU Wojciech Górecki	Paderewskiego 3	Sierpc	sierpecki
1199.	9.70	0.15	0.02118	Zakład Gospodarki Mieszkaniowej	Wyszyńskiego 16	Sierpc	sierpecki
1200.	10.00	0.25	0.44050	Zakład Przetwórstwa Mięsa OLEWNIK SJ	Trauguta 24	Sierpc	sierpecki
1201.	6.00	0.14	0.00956	PPHUiT MARTER Sp. z o.o.	Trauguta 35	Sierpc	sierpecki
1202.	7.00	0.18	0.14779	Szkoła Podstawowa	Szczutowo	Szczutowo	sierpecki
1203.	7.00	0.18	0.04111	Szkoła Podstawowa	Gójsk	Gójsk	sierpecki
1204.	10.00	0.18	0.05747	Zespół Szkół Ogólnokształcących	Lipnowska 3B	Gójsk	sierpecki
1205.	7.00	0.50	0.01581	Urząd Gminy	Szczutowo	Szczutowo	sierpecki
1206.	10.00	0.15	0.85289	Piekarnia Rękawczyn Jan Dąbkowski	Rękawczyn 22	Rękawczyn 22	sierpecki
1207.	18.00	0.42	0.78022	CARGILL Polska Sp. z o.o. Oddział w Sierpcu	Browarna 3	Sierpc	sierpecki
1208.	10.00	0.20	0.17120	ZPC Mochowo - Agnieszka Gogół	Mochowo	Mochowo	sierpecki
1209.	3.00	0.35	0.48320	PPH ELMAR Sp.J Będzikowski	Świętokrzyska 11	Sierpc	sierpecki
1210.	8.00	0.20	0.10160	Szkoła Podstawowa	Szkolna 1	Lelice	sierpecki
1211.	8.00	0.30	0.09187	PHU HOLLYWOOD sc	Bojanowska 2a	Sierpc	sierpecki
1212.	7.00	0.20	0.06201	Szkoła Podstawowa	Bożewo	Bożewo	sierpecki
1213.	7.00	0.15	0.11726	Dom Pomocy Społecznej	3 Maja 116	Szczutowo	sierpecki
1214.	8.00	0.20	0.20203	Zakład Przetwórstwa Zbożowego MŁYNPASZ Marek Sibilski	Młyńska 2	Gozdowo	sierpecki
1215.	5.00	0.15	0.17181	PPHU Cegłotex Jan Kuźniewski	Babiec Piaseczny	Babiec Piaseczny	sierpecki
1216.	11.00	0.15	0.01820	Urząd Gminy - Ośrodek Zdrowia	Parkowa 1	Rybno	sochaczewski
1217.	6.00	0.13	0.00584	Chłodnictwo i Klimatyzacja Marcin Wrzesiński	Trojanowska 92	Sochaczew	sochaczewski
1218.	7.00	0.20	0.30872	Piekarnia A. Wawrzyn. M. Wawrzyn	Karolków	Karolków	sochaczewski
1219.	7.00	0.20	0.02882	Zakład Komunikacji Miejskiej	Al. 600-lecia 90	Sochaczew	sochaczewski
1220.	12.00	0.20	0.04583	Sąd Rejonowy	1-go Maja 7	Sochaczew	sochaczewski
1221.	12.00	0.25	0.07206	Wavin Metalplast-Buk Sp. z o.o.	Kościńskiego 23	Sochaczew	sochaczewski
1222.	22.00	0.70	2.64206	Przedsiębiorstwo Energetyki Ciepłej Sp. z o.o.	ul. Żeromskiego 23	Sochaczew	sochaczewski
1223.	21.00	0.50	2.80278	Przedsiębiorstwo Energetyki Ciepłej Sp. z o.o.	ul. 600 Lecia 25	Sochaczew	sochaczewski
1224.	20.00	0.60	2.36783	Przedsiębiorstwo Energetyki Ciepłej Sp. z o.o.	ul. 600-Lecia 70	Sochaczew	sochaczewski
1225.	20.00	0.60	1.46452	Przedsiębiorstwo Energetyki Ciepłej Sp. z o.o.	ul. 1 Maja 3	Sochaczew	sochaczewski
1226.	18.00	0.45	1.09103	Przedsiębiorstwo Energetyki Ciepłej Sp. z o.o.	ul. 1 Maja 96	Sochaczew	sochaczewski
1227.	21.00	0.35	1.22736	Przedsiębiorstwo Energetyki Ciepłej Sp. z o.o.	ul. Reymonta 36	Sochaczew	sochaczewski
1228.	20.00	0.30	0.59096	Przedsiębiorstwo Energetyki Ciepłej Sp. z o.o.	ul. 15 Sierpnia 51	Sochaczew	sochaczewski
1229.	19.00	0.45	0.84317	Przedsiębiorstwo Energetyki Ciepłej Sp. z o.o.	ul. Żwirki i Wigury 24	Sochaczew	sochaczewski
1230.	21.00	0.45	0.21589	Przedsiębiorstwo Energetyki Ciepłej Sp. z o.o.	ul. Targowa 1	Sochaczew	sochaczewski
1231.	21.00	0.50	1.43806	Przedsiębiorstwo Energetyki Ciepłej Sp. z o.o.	ul. Konstytucji 3 Maja 9	Sochaczew	sochaczewski
1232.	20.00	0.50	0.10912	Przedsiębiorstwo Ceramiki Budowlanej SA	Plecewice	Plecewice	sochaczewski
1233.	10.00	0.30	0.02039	Przedsiębiorstwo Produkcyjno-Handlowe BEST-CHEM Jerzy Jacek Apka	Kusocińskiego 5	Sochaczew	sochaczewski
1234.	7.00	0.20	0.02133	Bank Pekao SA I Oddział Sochaczew	1 Maja 19	Sochaczew	sochaczewski
1235.	12.00	0.20	0.63694	"OJC" Sp. z o.o.	Wisowa 1	Wisowa 1	sochaczewski
1236.	8.00	0.20	1.71705	Zespół Opieki Zdrowotnej "Szpitala Powiatowego"	Batalionów Chłopskich 3/7	Sochaczew	sochaczewski



Nr	H [m]	D [m]	Emisja NO <sub>2</sub> [Mg/rok]	JEDNOSTKA	ADRES	MIEJSCOWOŚĆ	POWIAT
1237.	7.00	0.15	0.14462	Energomontaż Nieruchomości Sp. z o.o.	Inżynierska 32	Sochaczew	sochaczewski
1238.	6.00	0.15	0.01016	Przedsiębiorstwo TYMWOD	Gwardyjska 11	Sochaczew	sochaczewski
1239.	6.00	0.15	0.05911	PPH "KUZNOCIN" ZPM Marek Kłoszewski	Kuznocin 75C	Kuznocin 75C	sochaczewski
1240.	5.00	0.15	0.01549	PHU BONDAR s.c.	Seroki Parcela	Seroki Parcela	sochaczewski
1241.	4.00	0.15	0.07260	ZIBI Sp. z o.o.	Wirażowa 119	Sochaczew	sochaczewski
1242.	6.00	0.15	0.05330	Chłodnia Mazowsze	Spartańska 12/14	Sochaczew	sochaczewski
1243.	6.00	0.20	0.04760	Piekarnia 1919 r. W i S Kaczmarek	Tartaczna 12	Sochaczew	sochaczewski
1244.	7.00	0.15	0.05831	Dom Pomocy Społecznej	Gawłowska 148	Sochaczew	sochaczewski
1245.	6.00	0.15	0.08335	PPHU Gracja s.j.	al. 600-lecia 45	Sochaczew	sochaczewski
1246.	8.00	0.20	0.07929	Urząd Gminy	Warszawska 115	Sochaczew	sochaczewski
1247.	8.00	0.15	0.11395	Szkoła Podstawowa	Długa 11	Rybno	sochaczewski
1248.	6.00	0.22	0.02709	Complex-Car s.c.	Jaktorowska 17	Żyrardów	żyrardowski
1249.	5.60	0.24	0.00764	Stacja ESSO	Czysta 1A	Żyrardów	żyrardowski
1250.	11.00	0.15	0.03722	Centrum Pomp i Armatury ARPEX Sp. z o.o.	Mickiewicza 45	Żyrardów	żyrardowski
1251.	10.50	0.25	0.28968	Przedsiębiorstwo Gospodarki Komunalnej "Żyrardów" Sp. z o.o.	Czysta 5	Żyrardów	żyrardowski
1252.	10.00	0.18	0.04092	Budynek Komunalny w Osuchowie	Piekarska 2	Osuchów	żyrardowski
1253.	10.00	0.18	0.03376	Budynek Komunalny w Osuchowie	Piekarska 4	Osuchów	żyrardowski
1254.	7.00	0.11	0.02710	Jeronimo Martins Dystrybucja Sp. z o.o.	Kapitana Pałaca 37	Żyrardów	żyrardowski
1255.	6.00	0.20	0.00721	Rekord Polska Sp. z o.o. - Stacja Paliw	Pruszkowska 17	Słabomierz	żyrardowski
1256.	6.00	0.30	0.08277	Elagro-Eksport Sp. z o.o.	Łubieńskich 11	Guzów	żyrardowski
1257.	16.00	0.85	4.51264	KNAUF Pack Sp. z o.o.	Styropianowa 1	Adamowice	żyrardowski
1258.	7.00	0.20	0.18084	MOSTVA Sp. z o.o.	Ciemno Gnojna 25	Ciemno Gnojna 25	żyrardowski
1259.	16.00	0.25	2.33429	Mondi Packaging Warszawa Sp. z o.o.	Tarczyńska 98	Mszczonów	żyrardowski
1260.	17.00	0.30	5.01598	POLMOS Żyrardów Sp. z o.o.	Mickiewicza 1 - 3	Żyrardów	żyrardowski
1261.	16.00	0.25	0.43623	PEC Żyrardów Sp. z o.o.	1-go Maja 82	Żyrardów	żyrardowski
1262.	7.00	0.20	0.70131	EMKA Handel Usługi Krzysztof Rdest	Grota-Roweckiego 6	Żyrardów	żyrardowski
1263.	6.00	0.32	0.10292	Zakład Garbarski RYBKOWSKI Krzysztof Rybkowski	Korytów	Korytów	żyrardowski
1264.	23.00	0.50	0.00036	Zakład Opieki Zdrowotnej	Limanowskiego 30	Żyrardów	żyrardowski
1265.	14.00	0.40	0.26764	Mearsk Polska Sp. z o.o.	Logistyki 3	Mszczonów	żyrardowski
1266.	25.00	0.50	0.08937	TCL Operations Polska Sp. z o.o.	Mickiewicza 31/41	Żyrardów	żyrardowski
1267.	8.00	0.20	0.06279	PUH L.K.R. Nowakowscy s.j.	Glebową 3	Żyrardów	żyrardowski
1268.	10.00	0.20	0.06346	STABAR Sp. z o.o.	Jaktorowska 21	Żyrardów	żyrardowski
1269.	10.00	0.20	0.09400	Sąd Rejonowy	Partyzantów 3	Żyrardów	żyrardowski
1270.	8.00	0.20	0.05624	Urząd Gminy	Puszcza Mariańska	Puszcza Mariańska	żyrardowski
1271.	6.00	0.15	0.04825	Urząd Gminy - sala sportowa	Puszcza Mariańska	Puszcza Mariańska	żyrardowski
1272.	6.00	0.15	0.05467	Urząd Gminy - Gminny Ośrodek Kultury	Puszcza Mariańska	Puszcza Mariańska	żyrardowski
1273.	5.00	0.15	0.03271	Urząd Gminy - Ośrodek Zdrowia	Puszcza Mariańska	Puszcza Mariańska	żyrardowski
1274.	5.00	0.15	0.00598	Urząd Gminy - Ośrodek Zdrowia	Radziejowice	Radziejowice	żyrardowski
1275.	5.00	0.15	0.01359	Biuro Usług Finansowo-Księgowych CEDAN	Traugutta 7	Żyrardów	żyrardowski
1276.	8.00	0.20	0.06340	STRATIFORME POLSKA Sp. z o.o.	Królewska 125	Milanówek	grodziski
1277.	8.00	0.20	0.50996	TARET Sp. z o.o. Spółka Komandytowa	Kościuszki 112	Milanówek	grodziski
1278.	8.00	0.20	0.03393	Drukarnia Sieradzki	Gen.Orlicz-Dreszera 98	Kozerki	grodziski
1279.	8.00	0.20	1.43802	Swedeponic Polska Sp. z o.o.	Kraśnicza Wola 41	Kraśnicza Wola 41	grodziski
1280.	8.00	0.20	0.20956	Zakład Produkcyjno-Handlowy	Tłuste 14	Tłuste 14	grodziski

Nr	H [m]	D [m]	Emisja NO <sub>2</sub> [Mg/rok]	JEDNOSTKA	ADRES	MIEJSCOWOŚĆ	POWIAT
				Przetwórstwo Mięsne Z. Pniewski. M. Pniewska			
1281.	8.00	0.20	0.03464	Przedsiębiorstwo Produkcyjno-Handlowe "JARO" Jarosław Kopec	Żydowska 2	Grodzisk Maz.	grodziski
1282.	8.00	0.20	0.04633	FINCO-STAL SERWIS Sp. z o.o.	Skulska 7	Nowa Bukówka	grodziski
1283.	8.00	0.20	0.03024	Przedsiębiorstwo Produkcyjno-Handlowe "BIM"	Parkowa 2	Osowiec	grodziski
1284.	8.00	0.20	0.13102	PKP SA Oddział Dworce Kolejowe w Warszawie	Hoża 63/67	Grodzisk Maz.	grodziski
1285.	8.00	0.20	0.03316	Zakład Pracy Chronionej MATTI Beata Skonieczna	Słowackiego 42	Grodzisk Maz.	grodziski
1286.	8.00	0.20	0.01770	Zakład Przetwórstwa Tworzyw Sztucznych Remigiusz Chelstowski	Parkowa 10	Osowiec	grodziski
1287.	8.00	0.20	0.02017	ASO MIKRUS Filutowscy SJ	Chelmońskiego 12a	Międzyborów	grodziski
1288.	10.00	0.20	0.04148	Szkoła Podstawowa	Mszczonowska 3	Skuły	grodziski
1289.	8.00	0.20	0.01451	Ar-Stan Kowalski. Ćwikliński SJ	Tarugutta 40	Grodzisk Maz.	grodziski
1290.	10.00	0.20	0.11583	Zakład Gospodarki Komunalnej i Mieszkaniowej	Sportowa 29	Grodzisk Maz.	grodziski
1291.	10.00	0.20	0.04929	Zakład Gospodarki Komunalnej i Mieszkaniowej	Kościuszki 21	Grodzisk Maz.	grodziski
1292.	10.00	0.20	0.02140	VITAPOL SJ Maria Maćkowiak. Maciej Cieszkiewicz	Myśliwska 17	Podkowa Leśna	grodziski
1293.	10.00	0.20	0.05686	MPM Product Sp z o.o.	Brzozowa 3	Milanówek	grodziski
1294.	10.00	0.20	0.00464	TROUW Nutron Polska Sp. z o.o.	Chrzanowska 21/25	Grodzisk Maz.	grodziski
1295.	20.00	0.66	0.31529	Zakład Karny	Sienkiewicza 22	Płock	Płock
1296.	25.00	0.80	0.01146	Przedsiębiorstwo Przemysłu Metalowego	Sienkiewicza 22	Płock	Płock
1297.	10.00	0.30	0.07240	Płockie Zakłady Drobiarskie SADROB SA	Otołińska 25	Płock	Płock
1298.	15.00	0.20	0.00809	SABA Sp. z o.o.	Kostrogaj 14a	Płock	Płock
1299.	8.50	0.20	0.00400	Zarząd Dróg Powiatowych	Bodzanów	Bodzanów	płocki
1300.	4.00	0.20	0.00500	Szklarnia Krzysztof Kowalak	Kościelna 47	Starożreby	płocki
1301.	10.00	0.25	0.00480	Towarzystwo Inicjatywy Lokalnych	Łęg Kościelny	Łęg Kościelny	płocki
1302.	12.00	0.14	0.01450	Zakład Gospodarki Komunalnej i Mieszkaniowej	Płocka	Wyszogród	płocki
1303.	10.00	0.16	0.00405	Zakład Gospodarki Komunalnej i Mieszkaniowej	Rębowska 57	Wyszogród	płocki
1304.	9.50	0.14	0.01039	Dom Pomocy Społecznej	Koszelew	Koszelew	płocki
1305.	11.00	0.35	0.01450	Urząd Gminy	Brudzeń Duży	Brudzeń Duży	płocki
1306.	10.00	0.40	0.01800	Bank Spółdzielczy	Dobrzykowska 1	Gąbin	płocki
1307.	10.00	0.40	0.01800	Bank Spółdzielczy w Gąbinie	Warszawska 4	Szczawin Kościelny	gostyniński
1308.	14.00	0.56	0.14192	Zakład Masarski DANKO	Wspólna 12a	Gąbin	płocki
1309.	8.00	0.30	0.01654	Szkoła Podstawowa w Nowej Wsi	Nowa Wieś	Nowa Wieś	płocki
1310.	7.00	0.20	0.00410	Szkoła Filialna w Wincentowie	Wincentów	Wincentów	płocki
1311.	6.00	0.20	0.12500	"Zielona Szkoła"	Senderń Mały	Senderń Mały	płocki
1312.	20.00	0.35	0.03000	Urząd Gminy i Miasta	Rębowska 37	Wyszogród	płocki
1313.	10.00	0.18	0.00716	Rolnicza Spółdzielnia Handlowo- Produkcyjna	Rębowska 51/51	Wyszogród	płocki
1314.	10.00	0.18	0.00716	Rolnicza Spółdzielnia Handlowo- Produkcyjna	Rębowska 45	Wyszogród	płocki
1315.	8.00	0.40	0.01040	Urząd Gminy	Płocka 18	Starożreby	płocki
1316.	8.00	0.25	0.01000	Szkoła Podstawowa	Cieszewo	Cieszewo	płocki
1317.	7.00	0.15	0.00100	Miejsko-Gminne Przedszkole	Przyszłość	Drobin	płocki
1318.	7.00	0.42	0.01530	Szkoła Podstawowa	Przeciszewo	Przeciszewo	płocki
1319.	6.85	0.48	0.01414	Szkoła Podstawowa	Smardzewo	Smardzewo	płocki
1320.	9.00	0.43	0.01460	Szkoła Podstawowa	Żdziar Wielki	Żdziar Wielki	płocki
1321.	12.00	0.45	0.14551	Szkoła Podstawowa+Gimnazjum+Zespół Szkół	Starożreby	Starożreby	płocki
1322.	9.00	0.40	0.01342	Szkoła Podstawowa	Bromierzyk	Bromierzyk	płocki

Nr	H [m]	D [m]	Emisja NO <sub>2</sub> [Mg/rok]	JEDNOSTKA	ADRES	MIEJSCOWOŚĆ	POWIAT
1323.	10.00	0.20	0.03122	Ośrodek Zdrowia	Płocka 46	Słubice	płocki
1324.	15.00	0.20	0.01476	Punkt Lekarski	Wiączemin Polski	Wiączemin Polski	płocki
1325.	10.00	0.20	0.00273	Stacja Wodociągowa	Łaziska	Łaziska	płocki
1326.	4.00	0.15	0.00114	Składowisko Odpadów - budynek socjalny	Grabowiec	Grabowiec	płocki
1327.	5.00	0.30	0.00500	Spółdzielnia Usługowo-Handlowa	Stare Proboszczewice	Stare Proboszczewice	płocki
1328.	32.00	0.65	0.08760	Przedsiębiorstwo Usługowo-Produkcyjne "KOW-ROL" Kowalski Tadeusz	Srebrna	Srebrna	płocki
1329.	22.00	0.75	0.29300	Przedsiębiorstwo Usługowo-Produkcyjne "KOW-ROL" Kowalski Tadeusz	Siecień	Siecień	płocki
1330.	8.00	0.30	0.01690	ELEWARR Sp. z o.o. w Warszawie Oddział Proboszczewice - Zakład w Drobinie	Drobin	Drobin	płocki
1331.	20.00	0.50	0.09167	Szkoła Podstawowa	Floriańska 4	Stare Proboszczewice	płocki
1332.	7.40	0.70	0.02585	Szkoła Podstawowa	Wyszyna	Wyszyna	płocki
1333.	13.50	0.45	0.04355	Zespół Szkół nr 2	Ciachcin	Ciachcin	płocki
1334.	13.00	0.40	0.06882	Zespół Szkół nr 4	Zągoty	Zągoty	płocki
1335.	11.00	0.40	0.04378	Szkoła Podstawowa	Leszczyn Szlachecki	Leszczyn Szlachecki	płocki
1336.	8.50	0.40	0.01384	Zespół Szkół	Zagroba	Zagroba	płocki
1337.	8.00	0.40	0.01951	Szkoła Podstawowa	Śmiłowo	Śmiłowo	płocki
1338.	10.00	0.40	0.03317	Szkoła Podstawowa	Machcino	Machcino	płocki
1339.	8.00	0.20	0.02214	Szkoła Podstawowa	Męczenino	Męczenino	płocki
1340.	15.00	0.60	0.15995	Wspólnota Mieszkaniowa	Ogorzelice	Ogorzelice	płocki
1341.	15.00	0.60	0.08000	Wspólnota Mieszkaniowa	Grodkowo	Grodkowo	płocki
1342.	6.00	0.50	0.00650	Ferma Drobiu Waldemar Malarski	Góra Wieś	Góra Wieś	płocki
1343.	5.00	0.50	0.04601	Spółdzielnia Techniczno-Usługowa	Radzanowo	Radzanowo	płocki
1344.	6.00	0.60	0.05220	Piekarnia Sklep Wielobranżowy Henryk Kraśniewski	Brudzeń Duży	Brudzeń Duży	płocki
1345.	4.00	0.50	0.00718	Zakład Ślusarski Produkcyjno-Usługowy Krzysztof Zieliński	1-go Maja 57	Bielsk	płocki
1346.	5.00	0.50	0.00700	PUH TARWIN Mirosław Tarka	Koszelew 23a	Koszelew 23a	płocki
1347.	5.00	0.50	0.01360	Przedszkole Samorządowe	Niepodległości 7a	Wyszogród	płocki
1348.	6.00	0.50	0.01026	Gminna Biblioteka Publiczna	Głowackiego 2	Starożreby	płocki
1349.	7.00	0.60	0.10400	Piekarnia Tadeusz Guzowski	Komisji Edukacji Narodowej 5	Drobin	płocki
1350.	5.00	0.50	0.01300	Gospodarstwo Ogrodnicze	Sarzyn	Sarzyn	płocki
1351.	5.00	0.50	0.25361	Zakład Energetyczny Płock Multienergetyczne Przedsiębiorstwo Sieciowe Sp. z o.o.	Niepodległości 22	Wyszogród	płocki
1352.	10.00	0.70	0.04800	Wspólnota Mieszkaniowa	Rokicie	Rokicie	płocki
1353.	7.00	0.14	0.00685	Produkcja Artykułów z Tworzyw Sztucznych Usługi i Handel - Lisiecki Ryszard	Przemysłowa 3	Gostynin	gostyński
1354.	20.00	0.60	0.08000	Przedsiębiorstwo Komunalne Sp. z o.o.	Bagnista 6	Gostynin	gostyński
1355.	9.00	0.55	0.01380	Ferma Drobiu Dariusz Balcerzak	Helenów	Helenów	gostyński
1356.	6.00	0.20	0.02903	Gminna Spółdzielnia SCh	Krośniewicka 5	Gostynin	gostyński
1357.	9.50	0.20	0.00100	Zakład Opiekuńczo Lecznicy Zgromadzenia Sióstr Franciszkanek Rodziny Maryi	Skrzeszewy 26	Skrzeszewy 26	gostyński
1358.	11.00	0.50	0.00534	Powiatowy Dom Pomocy Społecznej	Czarnów	Czarnów	gostyński
1359.	9.00	0.12	0.02027	Urząd Gminy	Warszawska 169	Sanniki	gostyński
1360.	8.00	0.25	0.02350	Urząd Gminy - Pałac	Warszawska 142	Sanniki	gostyński
1361.	9.00	0.35	0.01900	Przedszkole Samorządowe	Warszawska 142	Sanniki	gostyński
1362.	13.82	0.50	0.05823	Szkoła Podstawowa	Warszawska 183	Sanniki	gostyński
1363.	9.00	0.35	0.02550	Szkoła Podstawowa	Brzezia	Brzezia	gostyński
1364.	9.00	0.30	0.01600	Szkoła Podstawowa	Osmolin	Osmolin	gostyński

Nr	H [m]	D [m]	Emisja NO <sub>2</sub> [Mg/rok]	JEDNOSTKA	ADRES	MIEJSCOWOŚĆ	POWIAT
1365.	6.00	0.50	0.00820	Gminna Biblioteka Publiczna	Warszawska 142	Sanniki	gostyniński
1366.	6.00	0.50	0.03000	Gminny Ośrodek Kultury	Warszawska 119	Sanniki	gostyniński
1367.	12.40	0.30	0.04769	Ośrodek Zdrowia	Jana Pawła II 7	Szczawin Kościelny	gostyniński
1368.	7.30	0.20	0.00986	Ośrodek Zdrowia			gostyniński
1369.	7.00	0.30	0.02168	Urząd Gminy	Wyzwolenia 7	Pacyna	gostyniński
1370.	4.40	0.22	0.00789	Gminny Ośrodek Pomocy Społecznej	Jana Pawła II 3	Szczawin Kościelny	gostyniński
1371.	20.00	1.00	0.14640	Gospodarstwo Rolne Luszyń Z.P.Ch. Krzysztof Zembski	Luszyń	Luszyń	gostyniński
1372.	15.00	1.00	0.20120	Okręgowa Spółdzielnia Mleczarska	Warszawska 152	Sanniki	gostyniński
1373.	16.00	1.00	0.14535	Własnościowa Spółdzielnia Mieszkaniowa	Trębki	Trębki	gostyniński
1374.	10.00	0.60	0.00800	Urząd Gminy	Pl. Wolności 26	Gostynin	gostyniński
1375.	6.00	0.50	0.04150	Gminna Spółdzielnia SCh	Szczawin Kościelny	Szczawin Kościelny	gostyniński
1376.	6.00	0.50	0.10050	Zakład Masarski EDLAS Głębocki Edward	Brzozowa 1	Gostynin	gostyniński
1377.	5.00	0.50	0.02838	Przedsiębiorstwo MADDALENA Export-Import Sobierajska Małgorzata	Wspólna 10	Gostynin	gostyniński
1378.	8.00	0.50	0.01500	Mazowiecki Zarząd Nieruchomościami	Dybanka 4	Gostynin	gostyniński
1379.	6.00	0.50	0.08470	Szkoła Podstawowa	Szczawin Kościelny	Szczawin Kościelny	gostyniński
1380.	20.00	1.00	0.47802	Przedsiębiorstwo Wytwarzania Ceramicznych Cegielnia "LISICA"	Kutnowska 105	Gostynin	gostyniński
1381.	5.00	0.40	0.02101	PPH EXPORT-IMPORT "ZOMAR" Marek Róg	Lwówek	Lwówek	gostyniński
1382.	24.00	0.70	0.12000	Wspólnota Mieszkaniowa	Majki Małe	Majki Małe	sierpecki
1383.	24.00	0.70	0.14700	Wspólnota Mieszkaniowa	Dziembakowo	Dziembakowo	sierpecki
1384.	26.00	0.70	0.13800	Wspólnota Mieszkaniowa	Dziembakowo	Dziembakowo	sierpecki
1385.	32.00	0.80	0.21657	Wspólnota Mieszkaniowa	Rempin	Rempin	sierpecki
1386.	24.00	0.50	0.12500	Wspólnota Mieszkaniowa	Miłobędzyna	Miłobędzyna	sierpecki
1387.	25.00	0.80	0.38038	Wspólnota Mieszkaniowa	Cieślin	Cieślin	sierpecki
1388.	8.50	0.24	0.01470	PKP Zakład Linii Kolejowych - nastawnia dysponująca obiekt nr 28	Sierpc	Sierpc	sierpecki
1389.	8.20	0.24	0.01431	PKP Zakład Linii Kolejowych - nastawnia dysponująca obiekt nr 29	Sierpc	Sierpc	sierpecki
1390.	8.80	0.24	0.01550	PKP Zakład Linii Kolejowych - nastawnia dysponująca obiekt nr 30	Sierpc	Sierpc	sierpecki
1391.	5.00	0.20	0.01100	Zakład Usługowo Handlowy "Koczewski"	Głowackiego 18	Sierpc	sierpecki
1392.	15.00	0.20	0.00200	Punkt Masarni z Ubojnią Tadeusz Kowalski sc	Ligowo	Ligowo	sierpecki
1393.	8.40	0.27	0.00600	Bank Spółdzielczy w Sierpcu - Filia Rościszewo	Jana Pawła II 2	Rościszewo	sierpecki
1394.	10.60	0.25	0.00750	Bank Spółdzielczy w Sierpcu - Filia Szczutowo	Szczutowo	Szczutowo	sierpecki
1395.	7.00	0.55	0.04155	Zakład Gospodarki Mieszkaniowej	Traugutta 33	Sierpc	sierpecki
1396.	10.00	0.40	0.01582	Spółdzielnia Usług Rolniczych	Mochowo	Mochowo	sierpecki
1397.	12.00	0.42	0.11813	Piekarnia Rękawczyn Jan Dąbkowski	Rękawczyn	Rękawczyn	sierpecki
1398.	3.00	0.35	0.02000	Firma Cukiernicza Tomasz Bieńkowski	Płocka 2	Sierpc	sierpecki
1399.	11.00	0.25	0.01020	Urząd Gminy	Rościszewo	Rościszewo	sierpecki
1400.	7.00	0.25	0.01467	Spółdzielcze Gospodarstwo Rolne	Spółdzielcza 2	Lelice	sierpecki
1401.	11.00	0.60	0.01900	Szkoła Podstawowa	Ostrowy	Ostrowy	sierpecki
1402.	10.00	0.50	0.10830	Szkoła Podstawowa	Gozdawy 21	Gozdowo	sierpecki
1403.	7.00	0.50	0.00195	Urząd Gminy	Szczutowo	Szczutowo	sierpecki
1404.	7.00	0.50	0.03530	PHU JOLMAR Maria Górecka	Traugutta 24	Sierpc	sierpecki
1405.	7.00	0.50	0.06945	Miejskie Przedsiębiorstwo Gospodarki Komunalnej EMPEGEK	Konstytucji 3-go Maja 48	Sierpc	sierpecki
1406.	11.00	0.40	0.02214	Urząd Gminy	Długa 20	Rybno	sochaczewski
1407.	4.00	0.12	0.00105	Ochotnicza Straż Pożarna	Długa 4	Rybno	sochaczewski

Nr	H [m]	D [m]	Emisja NO <sub>2</sub> [Mg/rok]	JEDNOSTKA	ADRES	MIEJSCOWOŚĆ	POWIAT
1408.	17.00	0.50	0.03188	Zakład Usług Pogrzebowych	Trojanowska 89	Sochaczew	sochaczewski
1409.	20.00	0.70	0.05200	Wspólnota Mieszkaniowa	Witkowice	Witkowice	sochaczewski
1410.	20.00	0.80	0.15400	Wspólnota Mieszkaniowa	Bielice	Bielice	sochaczewski
1411.	6.00	0.40	0.00750	ARDEX Wytwórnia Pasz Tadeusz Chojnacki Marek Chojnacki s.j	Dachowa 35	Dachowa 35	sochaczewski
1412.	6.00	0.50	0.31790	Rolnicza Spółdzielnia Produkcyjna	Kozłów Biskupi	Kozłów Biskupi	sochaczewski
1413.	6.00	0.12	0.02500	SCHEER	Sobieskiego 6	Sochaczew	sochaczewski
1414.	7.00	0.30	0.04604	Spółdzielnia Ogrodniczo-Pszczelarska	Kusocińskiego 5	Sochaczew	sochaczewski
1415.	6.00	0.30	0.01605	Gminna Spółdzielnia SCh	Kochanowskiego 60	Sochaczew	sochaczewski
1416.	6.00	0.40	0.03487	Szkoła Podstawowa	Nowa Sucha	Nowa Sucha	sochaczewski
1417.	6.00	0.40	0.05316	Szkoła Podstawowa	Kurdań	Kurdań	sochaczewski
1418.	8.00	0.50	0.06576	Szkoła Podstawowa	Kozłów Biskupi	Kozłów Biskupi	sochaczewski
1419.	8.00	0.50	0.10025	Zespół Szkół	Kozłów Biskupi	Kozłów Biskupi	sochaczewski
1420.	6.00	0.40	0.06903	Gminny Ośrodek Pomocy Społecznej	Nowa Sucha	Nowa Sucha	sochaczewski
1421.	7.00	0.50	0.03000	Piekarnia 1919 r. W. i S. Kaczmarek	Tartaczna 12	Sochaczew	sochaczewski
1422.	8.00	0.60	0.01251	Urząd Gminy	Zielona 20	Teresin	sochaczewski
1423.	8.00	0.60	0.07100	Gminny Ośrodek Sportu i Rekreacji	Al..XX-lecia 32	Teresin	sochaczewski
1424.	6.00	0.50	0.00447	Spółdzielnia Inwalidów JUTRZENKA	Reymonta 28	Sochaczew	sochaczewski
1425.	8.00	0.50	0.02168	Urząd Gminy	Wyszogrodzka 25	Młodzieszyn	sochaczewski
1426.	7.80	0.40	0.02972	Zakład Gospodarki Komunalnej i Mieszkanbiowej Gminy Mszczonów	Spółdzielcza 105	Mszczonów	żyrardowski
1427.	8.80	0.25	0.00460	PKP Polskie Linie Kolejowe SA Zakład Linii Kolejowych w Siedlcach - Nastawnia Wykonawcza Mszczonów	Mszczonów	Mszczonów	żyrardowski
1428.	11.30	0.50	0.09734	Przedsiębiorstwo Kruszyw Lekkich KERAMZYT Sp. z o.o.	Warszwska 43	Mszczonów	żyrardowski
1429.	8.00	0.30	0.01597	PKP PKL Zakład Linii Kolejowych w Warszawie - Nastawnia Radziwiłów	Radziwiłów	Radziwiłów	żyrardowski
1430.	12.00	0.50	0.03443	Elagro-Eksport Sp. z o.o.	Łubieńskich 11	Guzów	żyrardowski
1431.	16.00	0.70	0.06745	Przedsiębiorstwo Komunikacji Samochodowej	1-go Maja 65	Żyrardów	żyrardowski
1432.	10.00	0.80	0.25500	Spółdzielnia Rolniczo-Przemysłowo-Usługowa	Osuchów	Osuchów	żyrardowski
1433.	5.50	0.19	0.00300	Przdsiębiorstwo Produkcyjno-Handlowo-Usługowe "GRACJA" Grażyna Kudaj	Akacyja 7	Radziejowice	żyrardowski
1434.	10.00	0.50	0.04100	Urząd Gminy	Kościuszki 1	Wiskitki	żyrardowski
1435.	45.00	0.80	0.21340	Fabryka Ceramiki Budowlanej WACŁAW JOPEK Sp. z o.o. Cegielnia Radziejowice	Przemysłowa 2	Radziejowice	żyrardowski
1436.	33.00	0.80	0.61700	Fabryka Tarcz Ściernych	1 Maja 22	Grodzisk Mazowiecki	grodziski
1437.	8.00	0.40	0.00807	ZEKAR Sp. z o.o.	Żyrardowska 59	Stare Budy	grodziski
1438.	8.00	0.40	0.02078	ASO MIKRUS Filutowscy SJ	Chelmońskiego 12a	Międzyborów	grodziski
1439.	8.00	0.40	0.42550	Trouw Nutrión Polska Sp. z o.o.	Chrzanowska 21/25	Grodzisk Mazowiecki	grodziski
1440.	8.00	0.40	0.03350	Zespół Szkół im. Jana Pawła II	Armii Krajowej 49	Baranów	grodziski
1441.	8.00	0.40	0.02238	Publiczna Szkoła Podstawowa im. Marii Konopnickiej	Gole	Gole	grodziski
1442.	8.00	0.40	0.00850	VITAPOL SJ Maria Maćkowiak. Maciej Cieszkowski	Myśliwska 17	Podkowa leśna	grodziski
1443.	10.00	0.35	1.79405	Wodociągi Płockie Sp. z o.o. - Oczyszczalnia Ścieków Maszewo	Maszewo	Maszewo	płocki
1444.	17.00	0.30	0.24783	Międzyzakładowa Spółdzielnia Mieszkaniowa "Chemik"	ul. Jana Pawła II 74	Płock	Płock
1445.	15.00	0.25	0.07901	Międzyzakładowa Spółdzielnia Mieszkaniowa "Chemik"	ul. Jana Pawła II 29	Płock	Płock
1446.	15.00	0.25	0.16921	Międzyzakładowa Spółdzielnia Mieszkaniowa "Chemik"	ul. Jana Pawła II 27	Płock	Płock
1447.	15.00	0.25	0.10336	Międzyzakładowa Spółdzielnia Mieszkaniowa "Chemik"	ul. Jana Pawła II 31	Płock	Płock

Nr	H [m]	D [m]	Emisja NO <sub>2</sub> [Mg/rok]	JEDNOSTKA	ADRES	MIJESCOWOŚĆ	POWIAT
1448.	10.00	0.13	0.00505	PH SEA	Norbertańska 3	Płock	Płock
1449.	6.20	0.15	0.01116	McDonald's Sp. z o.o.	Piłsudskiego 2a	Płock	Płock
1450.	6.20	0.15	0.01095	McDonald's Sp. z o.o.	Wyszogrodzka 156	Płock	Płock
1451.	20.50	0.20	0.02889	Płocka Spółdzielnia Mieszkaniowa Lokatorsko-Własnościowa -Budynek Kolegialna 30	Kolegialna 30	Płock	Płock
1452.	23.50	0.20	0.08118	Płocka Spółdzielnia Mieszkaniowa Lokatorsko-Własnościowa -Budynek Kolegialna 38	Kolegialna 38	Płock	Płock
1453.	11.00	0.20	0.02995	Miejski Zespół Obiektów Sportowych - Hala Borowiczki	Korcza 10	Płock	Płock
1454.	10.00	0.25	0.01286	Zakład Piekarniczo-Cukierniczy Hubert Abramowski	Kacza 4	Płock	Płock
1455.	14.00	0.18	0.00996	Agencja Rewitalizacji Starówki ARS Sp. z o.o.	Stary Rynek 17	Płock	Płock
1456.	14.00	0.13	0.00750	Agencja Rewitalizacji Starówki ARS Sp. z o.o.	Stary Rynek 19	Płock	Płock
1457.	16.00	0.30	0.06655	Agencja Rewitalizacji Starówki ARS Sp. z o.o.	Staromiejska 2 i Synagonalna 2	Płock	Płock
1458.	12.00	0.20	0.01140	Agencja Rewitalizacji Starówki ARS Sp. z o.o.	Synagonalna 9/11	Płock	Płock
1459.	11.00	0.52	0.66001	ADLER POLSKA Sp. z o.o. Oddział Płock	Długa 12	Płock	Płock
1460.	25.00	0.50	4.07807	CNH Polska Sp z o.o.	Otolińska 25	Płock	Płock
1461.	8.00	0.30	0.17835	Hipermarket Auchan	Wyszogrodzka 140	Płock	Płock
1462.	16.00	0.30	0.15531	Wodociągi Płockie Sp. z o.o. - Obiekt Górna	Górna 56	Płock	Płock
1463.	10.00	0.30	0.00903	Zakład Cukierniczy Firma BROMKE	Ośnicka 1/1	Płock	Płock
1464.	12.00	0.25	0.00470	Samodzielny Zespół Publicznych Zakładów Opieki Zdrowotnej	Kościuszki 28	Płock	Płock
1465.	7.00	0.20	0.00722	Bank Spółdzielczy "Mazowsze"	Warmińska 12	Płock	Płock
1466.	6.00	0.20	0.00899	PARTNER PREMIUM Salata Sawczak i S-ka s.j.	Graniczna 46	Płock	Płock
1467.	25.00	0.39	0.81342	Levi Strauss Sp. z o.o.	Otolińska 8	Płock	Płock
1468.	12.00	0.30	0.02059	Komenda Miejska Państwowej Straży Pożarnej	Wyszogrodzka 1a	Płock	Płock
1469.	15.00	0.50	0.18909	Wojewódzki Szpital Zespolony	Medyczna 19	Płock	Płock
1470.	8.00	0.30	0.16716	BEM Brudniczy SJ	Mirosław	Mirosław	płocki
1471.	4.00	0.15	0.00154	Firma Handlowo-Usługowa "ELJOT" Jacek Zieliński	Srebrna 30	Srebrna	płocki
1472.	10.00	0.15	0.02419	Urząd Gminy	Miszewska 8a	Słupno	płocki
1473.	11.00	0.11	0.02765	Zakłady Piekarniczo-Cukiernicze AGA-JAN s.c.	Maszewo Duże 105B	Płock	płocki
1474.	5.00	0.20	0.02175	Gminny Ośrodek Pomocy Społecznej	Warszawska 26a	Słupno	płocki
1475.	10.00	0.20	0.03581	Szkoła Podstawowa	Stara Biała 53	Stara Biała 53	płocki
1476.	7.00	0.25	0.07847	Zakład Wylęgu Drobiu	Bierzewicka	Gostynin	gostyniński
1477.	8.00	0.30	0.01547	Przedsiębiorstwo Rolno-Spożywcze DUBIELAK Dariusz Dubielak	Płocka 8	Gostynin	gostyniński
1478.	14.00	0.13	0.00909	Punkt Masarni z Ubojnią Tadeusz Kowalski sc	Ligowo	Ligowo	sierpecki
1479.	10.00	0.13	0.01591	Urząd Gminy	Gozdawy 19	Gozdowo	sierpecki
1480.	7.50	0.13	0.01024	Zakład Ubezpieczeń Społecznych Oddział w Płocku	Okulickiego 8	Sierpc	sierpecki
1481.	7.00	0.20	0.97087	PHU HOLLYWOOD sc	Bojanowska 2a	Sierpc	sierpecki
1482.	15.00	0.60	1.83424	Okręgowa Spółdzielnia Mleczarska	Żeromskiego 2a	Sierpc	sierpecki
1483.	8.00	0.20	0.01152	Urząd Gminy	Mochowo	Mochowo	sierpecki
1484.	10.00	0.20	0.02432	Szkoła Podstawowa	Ligowo	Ligowo	sierpecki
1485.	10.00	0.20	0.02048	Szkoła Podstawowa	Mochowo	Mochowo	sierpecki
1486.	10.00	0.14	0.00602	Centrum Pomp i Armatury ARPEX Sp. z o.o	Mickiewicza 45	Żyrardów	żyrardowski
1487.	10.00	0.25	0.03612	Kaufland Polska Sp. z o.o.	Skrowaczewskiego	Żyrardów	żyrardowski

Nr	H [m]	D [m]	Emisja NO <sub>2</sub> [Mg/rok]	JEDNOSTKA	ADRES	MIEJSCOWOŚĆ	POWIAT
					27		
1488.	10.00	0.25	0.02424	DSM Nutritional Products Sp. z o.o.	Tarczyńska 113	Mszczonów	żyrardowski
1489.	12.00	0.18	0.01367	Urząd Miasta	Grójecka 45	Mszczonów	żyrardowski
1490.	12.00	0.60	0.02304	Ochotnicza Straż Pożarna	Piłsudskiego	Mszczonów	żyrardowski
1491.	6.00	0.20	0.01518	McDonald's Polska Sp. z o.o.	Reymonta 2	Żyrardów	żyrardowski
1492.	10.50	0.25	0.54419	Przedsiębiorstwo Gospodarki Komunalnej "Żyrardów" Sp. z o.o.	Czysta 5	Żyrardów	żyrardowski
1493.	7.00	0.20	0.09101	Dom Pracy Twórczej	Sienkiewicza 4	Radziejowice	żyrardowski
1494.	6.00	0.20	0.01381	Urząd Gminy	Kubickiego 8	Radziejowice	żyrardowski
1495.	6.00	0.20	0.02288	Telekomunikacja Polska SA - Region Centralny	Żyrardów	Żyrardów	żyrardowski
1496.	23.00	0.50	0.08100	Zakład Opieki Zdrowotnej	Limanowskiego 30	Żyrardów	żyrardowski
1497.	8.00	0.15	0.03213	Areszt Śledczy w Warszawie	3 Maja 27	Grodzisk Mazowiecki	grodziski
1498.	8.00	0.15	0.69195	MIFAM SA	Królewska 125	Milanówek	grodziski
1499.	10.00	0.20	0.05084	Zespół Szkół nr 1	Piasta 14	Milanówek	grodziski
1500.	8.00	0.15	0.28015	Suominen-Polska Sp. z o.o.	Graniczna 57	Grodzisk Mazowiecki	grodziski
1501.	33.00	0.60	0.50688	Fabryka Tarcz Ściernych	1 Maja 22	Grodzisk Mazowiecki	grodziski
1502.	8.00	0.15	0.00581	TARET Sp. z o.o. Spółka Komandytowa	Kościuszki 112	Milanówek	grodziski
1503.	8.00	0.15	0.08110	INTERCHEMAL Sp. z o.o. Fabryka Wyrobów Piankowych	Norweska 8	Grodzisk Mazowiecki	grodziski
1504.	12.00	0.20	4.39552	Grodziska Spółdzielnia Mieszkaniowa	Orzeszkowej 8	Grodzisk Mazowiecki	grodziski
1505.	12.00	0.20	1.31072	Grodziska Spółdzielnia Mieszkaniowa	Montwiłła 69a	Grodzisk Mazowiecki	grodziski
1506.	12.00	0.20	0.09132	Grodziska Spółdzielnia Mieszkaniowa	Sienkiewicza 33a	Grodzisk Mazowiecki	grodziski
1507.	12.00	0.20	0.09132	Grodziska Spółdzielnia Mieszkaniowa	11 Listopada 48	Grodzisk Mazowiecki	grodziski
1508.	12.00	0.20	0.09132	Grodziska Spółdzielnia Mieszkaniowa	Daleka 11b	Grodzisk Mazowiecki	grodziski
1509.	30.00	0.80	0.32399	Grodziska Spółdzielnia Mieszkaniowa	Brzozowa 8	Milanówek	grodziski
1510.	30.00	0.70	0.32399	Grodziska Spółdzielnia Mieszkaniowa	Piłsudskiego 5a	Milanówek	grodziski
1511.	8.00	0.15	9.15524	Frito Lay Poland Sp. z o.o.	Zachodnia 1	Grodzisk Mazowiecki	grodziski
1512.	12.00	0.30	1.50528	Okręgowa Spółdzielnia Mleczarska	Traugutta 5	Grodzisk Mazowiecki	grodziski
1513.	8.00	0.15	0.05810	Operator Gazociągów Przesyłowych GAZ SYSTEM SA Oddział w Rembelszczyźnie	SPR obiekt 130	Grodzisk Mazowiecki	grodziski
1514.	8.00	0.15	0.03996	Komenda Stołeczna Policji	Grodzisk Mazowiecki	Grodzisk Mazowiecki	grodziski
1515.	8.00	0.15	0.00710	Komenda Stołeczna Policji	Podkowa Leśna	Podkowa Leśna	grodziski
1516.	8.00	0.15	0.00835	Komenda Stołeczna Policji	Milanówek	Milanówek	grodziski
1517.	8.00	0.20	0.18197	B.B.Butcher PPHU Bogusław Kołodziejczyk	Skokowskiego 68	Kolonia Jaktorów	grodziski
1518.	8.00	0.15	0.24390	Raben Polska Sp. z o.o.	Chrzanowska 7	Grodzisk Mazowiecki	grodziski
1519.	8.00	0.15	0.01126	SYNERGIS Sp. z o.o.	Traugutta 42	Grodzisk Mazowiecki	grodziski
1520.	8.00	0.15	0.01861	Zakład Produkcyjno-Handlowy Przetwórstwo Mięsne Z. Pniewski. M. Pniewska	Tłuste 14	Tłuste 14	grodziski
1521.	8.00	0.15	0.05417	Zakład Wodociągów i Kanalizacji SUW	Cegielniana 4	Grodzisk Mazowiecki	grodziski
1522.	8.00	0.15	0.06536	PPHU "BAKER"	Langiewicza 28	Grodzisk Mazowiecki	grodziski
1523.	8.00	0.15	0.00046	M-FIX MILANÓWEK Sp. z o.o.	Podleśna 83	Milanówek	grodziski
1524.	8.00	0.15	0.00046	ARTEFERRO POLAND SJ	Podleśna 83	Milanówek	grodziski

Nr	H [m]	D [m]	Emisja NO <sub>2</sub> [Mg/rok]	JEDNOSTKA	ADRES	MIEJSCOWOŚĆ	POWIAT
1525.	8.00	0.15	0.05353	JURPOL Odlewnictwo Metali Michał Woźniak	Stolarska 5	Grodzisk Mazowiecki	grodziski
1526.	8.00	0.15	0.00360	PPHU "ŁASUCH" Krzysztof Borządek	Sowińskiego 5	Grodzisk Mazowiecki	grodziski
1527.	8.00	0.15	0.12024	Piekarnia Janusz Witaszczyk	Dworcowa 1	Grodzisk Mazowiecki	grodziski
1528.	8.00	0.15	0.08664	Piekarnia DWORAK SJ	Brwinowska 29	Podkowa Leśna	grodziski
1529.	8.00	0.15	0.05389	Piekarnia JH Kierzeł	Gospodarska 82	Milanówek	grodziski
1530.	8.00	0.15	0.00167	Piekarnia JH Kierzeł	Warszawska 28	Milanówek	grodziski
1531.	8.00	0.15	0.00048	Piekarnia JH Kierzeł	1-go Maja 11b	Grodzisk Mazowiecki	grodziski
1532.	8.00	0.15	0.66879	Danfoss Sp. z o.o.	Chrzanowska 5	Grodzisk Mazowiecki	grodziski
1533.	10.00	0.15	0.01769	Urząd Gminy	Główna 3	Żabia Wola	grodziski
1534.	10.00	0.15	0.01734	Szkoła Podstawowa	Szkolna 1	Ojrzanów	grodziski
1535.	10.00	0.15	0.00848	Dom Kultury	Warszawska 17/19	Żabia Wola	grodziski
1536.	10.00	0.15	0.03531	Gimnazjum im. Józefa Chelmońskiego	Mazowiecka 1	Józefina	grodziski
1537.	10.00	0.15	0.03531	Szkoła Podstawowa im. Kawalerów Orderu Uśmiechu	Mazowiecka 1	Józefina	grodziski
1538.	10.00	0.15	0.06474	Piekarnia Mechaniczna Bogusław. Marlena Bojewscy SJ	11 Listopada 14	Grodzisk Mazowiecki	grodziski
1539.	10.00	0.15	0.05368	Piekarnia Cukiernia S.C. Syska Zdzisław	Nadarzańska 21	Grodzisk Mazowiecki	grodziski
1540.	8.00	0.15	0.01589	Miejska Biblioteka Publiczna Integr. Społ. Szkoła Podstawowa	Spacerowa 3	Milanówek	grodziski
1541.	8.00	0.15	0.02176	MPM Product Sp. z o.o.	Brzozowa 3	Milanówek	grodziski
1542.	35.00	1.20	10.72468	PEC sp. z o.o. Kociołnia Centralna	ul. Kolejowa 24	Gostynin	gostyniński
1543.	18.50	0.70	2.91033	PEC sp. z o.o. Kociołnia Centralna	ul. Kolejowa 24	Gostynin	gostyniński
1544.	20.00	0.50	1.09255	WSZPZO im. prof. E. Wilczkowskiego	ul. Zalesie 1	Gostynin	gostyniński
1545.	19.00	0.50	0.97823	„Elgo Lighting Industries S.A.”	ul. Kutnowska 98	Gostynin	gostyniński
1546.	130.0 0	4.90	737.5000 0	PKN "ORLEN"	ul. Chemików 7	Płock	Płock
1547.	140.0 0	4.70	581.5000 0	PKN "ORLEN"	ul. Chemików 7	Płock	Płock
1548.	220.0 0	5.90	1153.900 00	PKN "ORLEN"	ul. Chemików 7	Płock	Płock
1549.	20.00	0.81	1.88160	Zakłady Mięsne S.A.	ul. Bielska 55	Płock	Płock
1550.	10.00	0.30	0.84449	Płockie Zakłady Drobiarskie SADROB SA	Bielska 57	Płock	Płock
1551.	10.00	0.30	1.24105	Płockie Zakłady Drobiarskie SADROB SA	Bielska 57	Płock	Płock
1552.	12.00	0.30	2.22950	HERO POLSKA sp. Z o.o.	ul. Ciechomicka 15	Płock	Płock
1553.	36.00	0.80	6.35591	Carlsberg Polska S.A. Oddział Browar Kasztelan w Sierpcu	ul. Świętokrzyska 27	Sierpc	sierpecki
1554.	35.00	1.00	15.11296	Carlsberg Polska S.A. Oddział Browar Kasztelan w Sierpcu	ul. Świętokrzyska 27	Sierpc	sierpecki
1555.	35.00	1.00	3.35287	Carlsberg Polska S.A. Oddział Browar Kasztelan w Sierpcu	ul. Świętokrzyska 27	Sierpc	sierpecki
1556.	36.50	1.00	0.19505	Carlsberg Polska S.A. Oddział Browar Kasztelan w Sierpcu	ul. Świętokrzyska 27	Sierpc	sierpecki
1557.	36.50	1.00	0.18528	Carlsberg Polska S.A. Oddział Browar Kasztelan w Sierpcu	ul. Świętokrzyska 27	Sierpc	sierpecki
1558.	80.00	3.00	17.17400	Ciepłownia Sierpc sp. Z o.o.	ul. Przemysłowa 2a	Sierpc	sierpecki
1559.	12.00	0.25	1.33056	Mars Polska Sp. z o.o.	Kożuszki Parcel 42	Kożuszki Parcel 42	sochaczewski
1560.	9.00	0.10	0.18900	Mars Polska Sp. z o.o.	Kożuszki Parcel 42	Kożuszki Parcel 42	sochaczewski
1561.	9.00	0.10	0.15876	Mars Polska Sp. z o.o.	Kożuszki Parcel 42	Kożuszki Parcel 42	sochaczewski
1562.	9.00	0.10	0.18900	Mars Polska Sp. z o.o.	Kożuszki Parcel 42	Kożuszki Parcel 42	sochaczewski
1563.	9.00	0.10	0.18900	Mars Polska Sp. z o.o.	Kożuszki Parcel 42	Kożuszki Parcel 42	sochaczewski



Nr	H [m]	D [m]	Emisja NO <sub>2</sub> [Mg/rok]	JEDNOSTKA	ADRES	MIEJSCOWOŚĆ	POWIAT
						42	
1564.	12.00	0.20	1.33056	Mars Polska Sp. z o.o.	Kożuszki Parcel 42	Kożuszki Parcel 42	sochaczewski
1565.	9.00	0.10	0.18900	Mars Polska Sp. z o.o.	Kożuszki Parcel 42	Kożuszki Parcel 42	sochaczewski
1566.	30.00	0.80	0.16856	Mars Polska Sp. z o.o.	Kożuszki Parcel 42	Kożuszki Parcel 42	sochaczewski
1567.	30.00	0.80	4.15490	Mars Polska Sp. z o.o.	Kożuszki Parcel 42	Kożuszki Parcel 42	sochaczewski
1568.	30.00	0.80	2.55741	Mars Polska Sp. z o.o.	Kożuszki Parcel 42	Kożuszki Parcel 42	sochaczewski
1569.	30.00	0.80	1.76599	Mars Polska Sp. z o.o.	Kożuszki Parcel 42	Kożuszki Parcel 42	sochaczewski
1570.	25.00	0.60	4.15490	Mars Polska Sp. z o.o.	Kożuszki Parcel 42	Kożuszki Parcel 42	sochaczewski
1571.	25.00	0.60	0.16850	Mars Polska Sp. z o.o.	Kożuszki Parcel 42	Kożuszki Parcel 42	sochaczewski
1572.	19.50	0.70	0.74002	Mars Polska Sp. z o.o.	Kożuszki Parcel 42	Kożuszki Parcel 42	sochaczewski
1573.	19.50	0.70	3.27085	Mars Polska Sp. z o.o.	Kożuszki Parcel 42	Kożuszki Parcel 42	sochaczewski
1574.	19.50	0.70	2.89813	Mars Polska Sp. z o.o.	Kożuszki Parcel 42	Kożuszki Parcel 42	sochaczewski
1575.	19.50	0.70	5.42896	Mars Polska Sp. z o.o.	Kożuszki Parcel 42	Kożuszki Parcel 42	sochaczewski
1576.	10.00	0.25	0.15702	Mars Polska Sp. z o.o.	Kożuszki Parcel 42	Kożuszki Parcel 42	sochaczewski
1577.	10.00	0.25	0.15702	Mars Polska Sp. z o.o.	Kożuszki Parcel 42	Kożuszki Parcel 42	sochaczewski
1578.	10.00	0.25	0.15702	Mars Polska Sp. z o.o.	Kożuszki Parcel 42	Kożuszki Parcel 42	sochaczewski
1579.	30.00	0.25	0.11511	Zakłady Przetwórstwa Zbożowego "Szymanów"	ul. XX-lecia 36	Teresin	sochaczewski
1580.	23.00	0.25	0.05760	Zakłady Przetwórstwa Zbożowego "Szymanów"	ul. XX-lecia 37	Teresin	sochaczewski
1581.	10.00	0.20	0.09170	Zakłady Przetwórstwa Zbożowego "Szymanów"	ul. XX-lecia 38	Teresin	sochaczewski
1582.	20.00	0.20	0.08026	Zakłady Przetwórstwa Zbożowego "Szymanów" - kotłownia Sochaczew	Sochaczew	Sochaczew	sochaczewski
1583.	15.00	0.35	2.20615	Zespół Opieki Zdrowotnej	ul. Batalionów chłopskich 3/7	Sochaczew	sochaczewski
1584.	31.20	0.72	19.33857	Zakłady Chemiczne i Tworzyw Sztucznych "Boryszew" S.A.	ul. 15 Sierpnia 106	Sochaczew	sochaczewski
1585.	31.20	0.72	11.35320	Zakłady Chemiczne i Tworzyw Sztucznych "Boryszew" S.A.	ul. 15 Sierpnia 106	Sochaczew	sochaczewski
1586.	80.00	2.50	9.74400	"GEOTERMIA MAZOWIECKA" S.A. - Ciepłownia Chodaków w Sochaczewie	ul. Chodakowska 10	Sochaczew	sochaczewski
1587.	80.00	1.80	39.84789	PEC Żyrardów	u. Jodłowskiego 82	Żyrardów	żyrardowski
1588.	15.00	0.60	1.59767	"GEOTERMIA MAZOWIECKA" S.A.	ul. Sienkiewicza 58A	Mszczonów	żyrardowski
1589.	15.00	0.30	3.12206	"GEOTERMIA MAZOWIECKA" S.A.	ul. Piękna 10c	Żyrardów	żyrardowski
1590.	23.00	0.40	0.61206	Zespół Opieki Zdrowotnej	ul. Limanowskiego 30	Żyrardów	żyrardowski
1591.	23.00	0.40	0.57024	Zespół Opieki Zdrowotnej	ul. Limanowskiego 30	Żyrardów	żyrardowski
1592.	38.50	1.25	1.42245	Zakład Poprawczy	Studzieniec	Studzieniec	żyrardowski
1593.	100.00	2.50	30.65746	VT-ENERGO Sp. z o.o.	ul. Okrzei 54	Żyrardów	żyrardowski
1594.	60.00	1.20	2.75457	GZF "Polf" Sp. z o.o.	ks. J. Poniatowskiego 5	Grodzisk Maz.	grodziski
1595.	11.00	0.18	0.37372	Zakład Gospodarki Komunalnej i Mieszaniowej	Bałtycka 18	Grodzisk Maz.	grodziski

Nr	H [m]	D [m]	Emisja NO <sub>2</sub> [Mg/rok]	JEDNOSTKA	ADRES	MIEJSCOWOŚĆ	POWIAT
1596.	15.00	0.20	3.18570	SZPZOZ Szpital Zachodnia	Daleka 11	Grodzisk Maz.	grodziski
1597.	11.00	0.18	1.37566	PKS Grodzisk Mazowiecki Sp. z o.o.	Chełmońskiego 33	Grodzisk Maz.	grodziski
1598.	14.00	0.90	4.48800	PRD-B S.A. w Gostyninie WMB Skrzany	ul. Krośniewicka 5	Gostynin	gostyniński
1599.	8.00	0.35	0.32275	PRD-B S.A. w Gostyninie WMB Skrzany	ul. Krośniewicka 5	Gostynin	gostyniński
1600.	11.50	0.35	0.31843	„Elgo Lighting Industries S.A.”	ul. Kutnowska 98	Gostynin	gostyniński
1601.	30.00	1.00	0.56100	PEWNIAK i SPÓŁKA s.c. Gorzelnia Trębki	Trębki	Trębki	gostyniński
1602.	16.00	1.10	0.08821	CENTROMOST Stocznia Rzeczna w Płocku sp. z o.o.	ul. Popłacińska 42	Płock	Płock
1603.	16.00	0.60	0.02794	CENTROMOST Stocznia Rzeczna w Płocku sp. z o.o.	ul. Popłacińska 42	Płock	Płock
1604.	6.00	0.40	0.02885	CENTROMOST Stocznia Rzeczna w Płocku sp. z o.o.	ul. Popłacińska 42	Płock	Płock
1605.	11.00	0.50	0.62669	LEVI STRAUSS POLAND sp. z o.o.	ul. Otolińska 8	Płock	Płock
1606.	11.00	0.80	0.88474	LEVI STRAUSS POLAND sp. z o.o.	ul. Otolińska 8	Płock	Płock
1607.	11.00	0.50	0.07373	LEVI STRAUSS POLAND sp. z o.o.	ul. Otolińska 8	Płock	Płock
1608.	6.00	0.45	0.28006	LEVI STRAUSS POLAND sp. z o.o.	ul. Otolińska 8	Płock	Płock
1609.	8.00	0.25	0.55200	Zakłady Mięsne S.A.	ul. Bielska 55	Płock	Płock
1610.	11.00	0.30	0.49100	XL TAPE INTERNATIONAL sp. z o.o.	ul. Chemików 5	Płock	Płock
1611.	15.00	0.70	0.01183	STALMECH Bogumił Księżakowski	ul. Otolińska 25	Płock	Płock
1612.	15.00	1.40	0.02972	Mostostal Płock S.A.	ul. Targowa 12	Płock	Płock
1613.	11.50	1.00	0.00066	Mostostal Płock S.A.	ul. Targowa 12	Płock	Płock
1614.	15.00	0.60	0.95904	Wojewódzki Szpital Zespolony	ul. Medyczna 19	Płock	Płock
1615.	15.00	0.63	0.99101	PSS "ZGODA" Piekarnia nr 10 ul. Otolińska	ul. Sienkiewicza 32	Płock	Płock
1616.	15.00	0.25	0.98280	CNH Polska sp. Z o.o.	ul. Otolińska 25	Płock	Płock
1617.	15.00	0.25	0.98280	CNH Polska sp. Z o.o.	ul. Otolińska 25	Płock	Płock
1618.	15.00	0.25	0.98280	CNH Polska sp. Z o.o.	ul. Otolińska 25	Płock	Płock
1619.	15.00	0.25	0.98280	CNH Polska sp. Z o.o.	ul. Otolińska 25	Płock	Płock
1620.	15.00	0.25	0.98280	CNH Polska sp. Z o.o.	ul. Otolińska 25	Płock	Płock
1621.	15.00	0.25	0.98280	CNH Polska sp. Z o.o.	ul. Otolińska 25	Płock	Płock
1622.	15.00	0.25	0.98280	CNH Polska sp. Z o.o.	ul. Otolińska 25	Płock	Płock
1623.	15.00	0.25	0.98280	CNH Polska sp. Z o.o.	ul. Otolińska 25	Płock	Płock
1624.	15.00	0.25	0.98280	CNH Polska sp. Z o.o.	ul. Otolińska 25	Płock	Płock
1625.	15.00	0.25	0.98280	CNH Polska sp. Z o.o.	ul. Otolińska 25	Płock	Płock
1626.	20.00	1.00	0.00418	CNH Polska sp. Z o.o.	ul. Otolińska 25	Płock	Płock
1627.	20.00	0.63	0.00418	CNH Polska sp. Z o.o.	ul. Otolińska 25	Płock	Płock
1628.	20.00	1.00	0.00418	CNH Polska sp. Z o.o.	ul. Otolińska 25	Płock	Płock
1629.	20.00	1.00	0.00418	CNH Polska sp. Z o.o.	ul. Otolińska 25	Płock	Płock
1630.	20.00	1.00	0.00418	CNH Polska sp. Z o.o.	ul. Otolińska 25	Płock	Płock
1631.	20.00	0.50	0.00418	CNH Polska sp. Z o.o.	ul. Otolińska 25	Płock	Płock
1632.	8.00	0.40	0.01951	NAFTOREMONT Sp. z o.o.	Zglenickiego 46	Płock	Płock
1633.	8.00	0.80	0.00044	Przedsiębiorstwo Produkcyjno-Usługowe KONKRET SJ	Kostrogaj 13	Płock	Płock
1634.	60.00	2.00	0.03877	BASELL ORLEN POLYOLEFINS Sp. z o.o.	ul. Chemików 7	Płock	Płock
1635.	7.00	0.40	0.00056	ORLEN Automatyka Sp. zo.o.	ul. Chemików 7	Płock	Płock
1636.	30.00	1.60	1.46903	ORLEN Asphalt Sp. zo.o.	ul. Chemików 7	Płock	Płock
1637.	35.00	2.20	100.3652 4	ORLEN Asphalt Sp. zo.o.	ul. Chemików 7	Płock	Płock
1638.	46.00	2.00	22.92408	ORLEN Oil Sp. z o.o. - Zakład Produkcyjny w Płocku	ul. Chemików 7	Płock	Płock
1639.	46.00	2.00	1.66351	ORLEN Oil Sp. z o.o. - Zakład Produkcyjny w Płocku	ul. Chemików 7	Płock	Płock
1640.	46.00	2.00	1.35095	ORLEN Oil Sp. z o.o. - Zakład Produkcyjny w Płocku	ul. Chemików 7	Płock	Płock
1641.	60.00	3.00	107.9433	PKN "ORLEN"	ul. Chemików 7	Płock	Płock

Nr	H [m]	D [m]	Emisja NO <sub>2</sub> [Mg/rok]	JEDNOSTKA	ADRES	MIEJSCOWOŚĆ	POWIAT
			9				
1642.	87.00	2.40	191.0789 9	PKN "ORLEN"	ul. Chemików 7	Płock	Płock
1643.	85.00	2.00	28.83000	PKN "ORLEN"	ul. Chemików 7	Płock	Płock
1644.	60.00	2.50	91.27629	PKN "ORLEN"	ul. Chemików 7	Płock	Płock
1645.	32.00	1.40	3.49930	PKN "ORLEN"	ul. Chemików 7	Płock	Płock
1646.	70.00	1.20	2.85597	PKN "ORLEN"	ul. Chemików 7	Płock	Płock
1647.	40.00	2.50	193.1950 3	PKN "ORLEN"	ul. Chemików 7	Płock	Płock
1648.	80.00	3.00	42.32000	PKN "ORLEN"	ul. Chemików 7	Płock	Płock
1649.	80.00	3.30	74.49600	PKN "ORLEN"	ul. Chemików 7	Płock	Płock
1650.	40.00	1.00	3.80961	PKN "ORLEN"	ul. Chemików 7	Płock	Płock
1651.	90.00	1.70	859.6293 8	PKN "ORLEN"	ul. Chemików 7	Płock	Płock
1652.	90.00	3.00	7.03624	PKN "ORLEN"	ul. Chemików 7	Płock	Płock
1653.	62.00	1.10	7.79694	PKN "ORLEN"	ul. Chemików 7	Płock	Płock
1654.	90.00	3.50	122.1524 0	PKN "ORLEN"	ul. Chemików 7	Płock	Płock
1655.	38.50	1.10	8.93840	PKN "ORLEN"	ul. Chemików 7	Płock	Płock
1656.	80.00	2.00	8.53907	PKN "ORLEN"	ul. Chemików 7	Płock	Płock
1657.	38.00	1.30	17.83239	PKN "ORLEN"	ul. Chemików 7	Płock	Płock
1658.	24.50	1.40	13.12402	PKN "ORLEN"	ul. Chemików 7	Płock	Płock
1659.	24.50	1.40	7.60924	PKN "ORLEN"	ul. Chemików 7	Płock	Płock
1660.	90.00	3.10	32.33996	PKN "ORLEN"	ul. Chemików 7	Płock	Płock
1661.	40.00	1.80	26.85273	PKN "ORLEN"	ul. Chemików 7	Płock	Płock
1662.	21.00	1.40	8.85428	PKN "ORLEN"	ul. Chemików 7	Płock	Płock
1663.	80.00	1.60	18.63495	PKN "ORLEN"	ul. Chemików 7	Płock	Płock
1664.	31.50	1.80	39.04740	PKN "ORLEN"	ul. Chemików 7	Płock	Płock
1665.	31.50	1.80	41.41830	PKN "ORLEN"	ul. Chemików 7	Płock	Płock
1666.	31.50	1.80	40.34100	PKN "ORLEN"	ul. Chemików 7	Płock	Płock
1667.	31.50	1.80	43.56240	PKN "ORLEN"	ul. Chemików 7	Płock	Płock
1668.	31.50	1.80	45.30540	PKN "ORLEN"	ul. Chemików 7	Płock	Płock
1669.	61.00	3.40	36.13050	PKN "ORLEN"	ul. Chemików 7	Płock	Płock
1670.	31.50	1.80	39.29940	PKN "ORLEN"	ul. Chemików 7	Płock	Płock
1671.	31.50	1.80	40.31790	PKN "ORLEN"	ul. Chemików 7	Płock	Płock
1672.	61.00	2.40	44.69220	PKN "ORLEN"	ul. Chemików 7	Płock	Płock
1673.	49.20	1.35	74.81460	PKN "ORLEN"	ul. Chemików 7	Płock	Płock
1674.	49.20	1.35	84.90930	PKN "ORLEN"	ul. Chemików 7	Płock	Płock
1675.	49.20	1.35	85.43430	PKN "ORLEN"	ul. Chemików 7	Płock	Płock
1676.	49.20	1.35	74.56470	PKN "ORLEN"	ul. Chemików 7	Płock	Płock
1677.	49.20	1.35	62.41200	PKN "ORLEN"	ul. Chemików 7	Płock	Płock
1678.	30.20	0.70	2.42200	PKN "ORLEN"	ul. Chemików 7	Płock	Płock
1679.	200.0 0	2.50	41.04552	PKN "ORLEN"	ul. Chemików 7	Płock	Płock
1680.	15.70	0.60	0.00700	Przedsiębiorstwo Usług Technicznych "IZOTECHNIK"	ul. Zglenickiego 54	Płock	Płock
1681.	5.00	0.50	0.00079	Przedsiębiorstwo Produkcji Elementów Budowlanych KONTENER Sp. z o.o.	ul. Kostrogaj 8	Płock	Płock
1682.	6.80	0.75	0.00073	Przedsiębiorstwo Przemysłu Metalowego	ul. Sienkiewicza 22	Płock	Płock
1683.	6.80	0.75	0.00150	ORLEN Transport Płock Sp. z o.o.	ul. Chemików 7	Płock	Płock
1684.	6.80	0.75	0.05400	ORLEN Transport Płock Sp. z o.o.	ul. Chemików 7	Płock	Płock
1685.	6.80	0.75	0.01350	ORLEN Transport Płock Sp. z o.o.	ul. Chemików 7	Płock	Płock
1686.	6.80	0.75	0.01350	ORLEN Transport Płock Sp. z o.o.	ul. Chemików 7	Płock	Płock
1687.	6.80	0.75	0.01350	ORLEN Transport Płock Sp. z o.o.	ul. Chemików 7	Płock	Płock
1688.	6.80	0.75	0.01350	ORLEN Transport Płock Sp. z o.o.	ul. Chemików 7	Płock	Płock
1689.	30.00	0.80	0.25000	ZPH "ZNICZ" Gorzelnia Rolnicza Gródkowo	Gródkowo	Wyszogród	płocki

Nr	H [m]	D [m]	Emisja NO <sub>2</sub> [Mg/rok]	JEDNOSTKA	ADRES	MIEJSCOWOŚĆ	POWIAT
1690.	56.00	2.30	34.14528	Cukrownia "Mała Wieś"	ul. Warszawska 31	Mała Wieś	płocki
1691.	25.00	1.25	1.44000	Cukrownia "Mała Wieś"	ul. Warszawska 31	Mała Wieś	płocki
1692.	41.00	0.80	0.05605	"ELEWARR" sp. Z o.o. w Warszawie Oddział Proboszczewice - Elewator Drobin	Drobin	Drobin	płocki
1693.	26.00	0.50	0.17748	"ELEWARR" sp. Z o.o. w Warszawie Oddział Proboszczewice - Elewator Proboszczewice	Proboszczewice	Proboszczewice	płocki
1694.	20.00	1.00	3.52379	PPHU Cegłotex Jan Kuźniewski	Babiec Piaseczny	Babiec Piaseczny	sierpecki
1695.	21.00	1.00	2.64310	DROGBUD Podkarpacki Holding Budowy Dróg Sp. z o.o.	ul. Kusocińskiego 4	Sochaczew	sochaczewski
1696.	6.50	0.32	0.19713	DROGBUD Podkarpacki Holding Budowy Dróg Sp. z o.o.	ul. Kusocińskiego 4	Sochaczew	sochaczewski
1697.	20.00	0.50	5.92300	PCB PLECEWICE S.A.	Plecewice	Brochów	sochaczewski
1698.	20.00	0.50	10.33000	PCB PLECEWICE S.A.	Plecewice	Brochów	sochaczewski
1699.	20.00	0.50	10.82300	PCB PLECEWICE S.A.	Plecewice	Brochów	sochaczewski
1700.	21.00	1.00	7.45200	DROGBUD Podkarpacki Holding Budowy Dróg Sp. z o.o.	ul. Kusocińskiego 4	Sochaczew	sochaczewski
1701.	6.50	0.32	0.02863	DROGBUD Podkarpacki Holding Budowy Dróg Sp. z o.o.	ul. Kusocińskiego 4	Sochaczew	sochaczewski
1702.	15.00	0.80	24.92078	Fabryka Ceramiki Budowlanej "Wacław Jopek"	ul. Przemysłowa 2	Radziejowice	żyrardowski
1703.	29.50	1.80	82.41649	Przedsiębiorstwo Kruszyw Lekkich "KERAMZYT" sp. Z o.o.	ul. Warszawska 43	Mszczonów	żyrardowski
1704.	26.00	0.50	5.83832	Przedsiębiorstwo Kruszyw Lekkich "KERAMZYT" sp. Z o.o.	ul. Warszawska 43	Mszczonów	żyrardowski
1705.	14.00	1.02	3.07765	Warszawskie Przedsiębiorstwo Robót Drogowych S.A. - Oddział Budowy Dróg W-2	Czekaj	Czekaj	żyrardowski
1706.	7.50	0.30	0.22210	Warszawskie Przedsiębiorstwo Robót Drogowych S.A. - Oddział Budowy Dróg W-2	Czekaj	Czekaj	żyrardowski
1707.	7.50	0.30	0.25574	Warszawskie Przedsiębiorstwo Robót Drogowych S.A. - Oddział Budowy Dróg W-2	Czekaj	Czekaj	żyrardowski
1708.	10.00	0.40	0.02728	Przedsiębiorstwo Produkcyjno-Handlowe- Usługowe "GRACJA" Grażyna Kudaj	Radziejowice Parcela	Radziejowice	Żyrardowski
1709.	4.50	0.50	0.00007	PPHU "GRACJA"	Radziejowice Parcela	Radziejowice	Żyrardowski
1710.	12.00	0.43	0.00009	"KORNAK sp. Z o.o	Adamowice 26	Mszczonów	żyrardowski
1711.	14.00	0.50	0.11360	"KORNAK sp. Z o.o	Adamowice 26	Mszczonów	żyrardowski
1712.	10.00	0.30	3.15380	Suominen-Polska Sp. z o.o	Graniczna 57	Grodzisk Mazowiecki	grodziski
1713.	8.00	0.20	0.04122	B.B.Butcher PPHU Bogusław Kołodziejczyk	Skokowskiego 68	Kolonia Jaktorów	grodziski
1714.	8.00	0.20	0.02622	Zakład Produkcyjno Handlowy Przetwórstwo Mięsne Z. Pniewski. M. Pniewska	Tłuste 14	Tłuste 14	grodziski
1715.	10.00	0.30	0.34310	Zakład Wodociągów i Kanalizacji - Oczyszczalnia Ścieków	Chrzanowska 2	Grodzisk Mazowiecki	grodziski
1716.	10.00	0.40	0.00476	JURPOL Odlewnictwo Metali Michał Woźniak	Stolarska 5	Grodzisk Mazowiecki	grodziski
1717.	10.00	0.40	0.00239	JURPOL Odlewnictwo Metali Michał Woźniak	Stolarska 5	Grodzisk Mazowiecki	grodziski
1718.	15.70	0.30	1.12200	Wielobranżowe Gospodarstwo Pomocnicze	Ogrodowa	Żelechów	garwoliński
1719.	9.30	0.50	5.56830	Bruggen Polska Sp. z o.o.	Celejów 59	Wilga	garwoliński
1720.	20.10	0.25	0.21663	2 Baza Materiałowo-Techniczna Kutno Skład Nr 4 Życzyn	Życzyn	Życzyn	garwoliński
1721.	20.10	0.25	0.49303	2 Baza Materiałowo-Techniczna Kutno Skład Nr 4 Życzyn	Życzyn	Życzyn	garwoliński
1722.	10.00	0.30	0.12195	URJON Sp. z o.o. Ubojnia Drobiu	Trojanow 129	Trojanów	garwoliński

Nr	H [m]	D [m]	Emisja NO <sub>2</sub> [Mg/rok]	JEDNOSTKA	ADRES	MIEJSCOWOŚĆ	POWIAT
1723.	6.00	0.35	0.12195	URJON Sp. z o.o. Ubojnia Drobiu	Podeblocie 213	Podeblocie	garwoliński
1724.	19.00	0.35	2.53964	ENERGOOPTIM Bartkowiak i Wspólnicy Sp.J.	Kościuszki 13	Łosice	łosicki
1725.	17.50	0.30	1.30663	ENERGOOPTIM Bartkowiak i Wspólnicy Sp.J.	Bialska 23	Łosice	łosicki
1726.	20.00	0.40	0.17203	"CHEMA" Sp. Pracy w Olesinie	Olesin Mały	Dębe Wielkie	miński
1727.	8.00	0.35	0.17203	"CHEMA" Sp. Pracy w Olesinie	Olesin Duży	Dębe Wielkie	miński
1728.	13.50	0.25	0.38950	DPS Św. Józefa w Mieni	Mienia	Cegłów	miński
1729.	16.00	0.35	0.45500	DPS "Jedlina" w Mieni	Mienia 300	Cegłów	miński
1730.	13.00	0.35	1.32800	Samodzielny Specjalistyczny Zespół Zakładów Opieki Zdrowotnej w Rudce	Rudka	Rudka	miński
1731.	17.00	0.50	0.64606	PPUH STYROPMIN Sp. z o.o.	Gen. Sosnkowskiego 71	Mińsk Maz.	miński
1732.	25.00	0.55	0.07005	PEC Sp. z o.o.	Nadrzeczna 18	Mińsk Maz.	miński
1733.	12.00	0.15	0.47215	MINWAR Sp. z o.o.	Choszczówka Stojcka 76	Mińsk Maz.	miński
1734.	20.00	0.25	0.21120	Zespół Szkół im. Gnoińskich	Mińska 38	Siennica	miński
1735.	8.10	0.25	0.14322	SCANAQUA Sp. z o.o.	Szczeńska 16	Mińsk Maz.	miński
1736.	11.00	0.30	0.55459	PHW POSTI S.A. Zakład Produkcyjny nr 1 w Kałuszynie	Robotnicza 1	Kałuszyn	miński
1737.	8.50	0.25	0.33000	LIBELLA Sp. z o.o. Zakład Produktów Konsumenckich	Mostowa 8 a	Kałuszyn	miński
1738.	7.00	0.20	0.17472	Myrra Polska Sp. z o.o. Warszawa Zakład Produkcyjny Kałuszyn	Warszawska 1	Kałuszyn	miński
1739.	7.00	0.50	12.56795	PHU "ANGO" Andrzej Goźliński	Mostowa 13	Kałuszyn	miński
1740.	15.00	0.30	0.46715	LIBELLA Sp. z o.o. Zakład Produktów Konsumenckich	Żeliszewska 8	Kotuń	siedlecki
1741.	28.00	0.80	0.13884	"ZENTIS" Polska Sp. Z o.o.	Przemysłowa 8	Żelków Kolonia	siedlecki
1742.	13.00	0.20	0.08250	DOM PRACY TWÓRCZEJ "REJMONTÓWKA"	Chlewiska	Chlewiska	siedlecki
1743.	7.00	0.34	0.02355	"MET-SPOS" R. Saks. A. Posiadała Sp. Jawna	Żelków Kolonia	Żelków Kolonia	siedlecki
1744.	7.00	0.20	0.02355	"MET-SPOS" R. Saks. A. Posiadała Sp. Jawna	Żelków Kolonia	Żelków Kolonia	siedlecki
1745.	11.50	0.50	0.09456	Szkoła Podstawowa w Mordach	Kilińskiego 13	Mordy	siedlecki
1746.	15.00	0.20	0.28105	Spółdzielnia Mieszkaniowa w Leśniczówce	Czuryły	Czuryły	siedlecki
1747.	10.00	0.45	2.06150	P.W.W. "Polmos" S.A.	Siedlce / Krzesk	Siedlce / Krzesk	siedlecki
1748.	8.00	0.40	0.08100	Ubojnia Zwierząt Gosp.	Pluty 12	Pluty 12	siedlecki
1749.	12.00	0.50	0.00131	Przedsiębiorstwo Wodociągów i Kanalizacji Sp. Z o.o.	Zamiejska - Oczyszczalnia Ścieków	Siedlce	Siedlce
1750.	10.00	0.45	0.00131	Przedsiębiorstwo Wodociągów i Kanalizacji Sp. Z o.o.	Domanicka	Siedlce	Siedlce
1751.	9.10	0.41	0.84530	CARGILL ( Polska ) Sp. Z o.o.	Karowa 4	Siedlce	Siedlce
1752.	15.00	0.70	0.48183	OSM	Kazimierzowska 7	Siedlce	Siedlce
1753.	30.00	0.67	0.02500	"SPOŁEM" PSS	Piekarnia nr 5 ul. Jagiełły 10	Siedlce	Siedlce
1754.	14.00	0.15	0.02500	"SPOŁEM" PSS	Piekarnia nr 1	Siedlce	Siedlce
1755.	3.50	0.20	0.15040	Skup i Ubój Zwierząt Handel Mięsem	Zielona 4	Mokobody	siedlecki
1756.	14.00	0.68	0.09330	PKS"SOKOŁÓW" w Sokołowie Podl. Zajezdnia w Sokołowie	Ząbkowska 2	Sokołów Podl.	sokołowski
1757.	7.00	0.13	0.09330	PKS"SOKOŁÓW" w Sokołowie Podl. - Zajezdnia w Sokołowie	Ząbkowska 2	Sokołów Podl.	sokołowski
1758.	6.00	0.13	0.09330	PKS"SOKOŁÓW" w Sokołowie Podl - Dworzec	Wolności	Sokołów Podl.	sokołowski
1759.	8.00	0.18	0.20727	SP ZOZ Szpital w Wyrozębach	Wyrozęby	Wyrozęby	sokołowski
1760.	12.00	0.55	0.10650	Real S.A. Chłodnia w Morszkowie	Morszków 56 B	Jabłonna Lacka	sokołowski
1761.	10.00	0.30	0.57595	"Stalfa" Sp. Z o.o.	Oleksiaka Wichury 2	Sokołów Podl.	sokołowski

Nr	H [m]	D [m]	Emisja NO <sub>2</sub> [Mg/rok]	JEDNOSTKA	ADRES	MIEJSCOWOŚĆ	POWIAT
1762.	17.00	0.23	0.33124	Sp. Mieszkaniowa w Węgrowie	Fabryczna 8	Łochów Baczki 1	węgrowski
1763.	17.00	0.25	0.20318	Sp. Mieszkaniowa w Węgrowie	Fabryczna 15	Łochów Baczki 2	węgrowski
1764.	18.00	0.56	0.13100	PPHU " Bomet" Andrzej Sińczuk	Berka Joselewicza 2	Węgrów	węgrowski
1765.	6.00	0.18	0.00353	Zespół Szkół Zawodowych im. J. Kochanowskiego	Węgrowska 5	Miedzna	węgrowski
1766.	6.50	0.25	0.03925	Samorządowy Dom Pomocy Społecznej	Stare Lipki	Stare Lipki	węgrowski
1767.	17.00	0.50	0.60750	PPUH STYROPMIN Sp. z o.o.	Łochów	Łochów	węgrowski
1768.	26.00	0.60	0.25133	Coca-Cola HBC Polska Sp. z o.o.	Przemysłowa 2	Radzymin	wołomiński
1769.	26.00	0.47	0.25133	Coca-Cola HBC Polska Sp. z o.o.	Przemysłowa 2	Radzymin	wołomiński
1770.	10.50	0.40	0.35832	"Operator Logistyczny Paliw Płynnych" Sp. z o.o.	Emilianów	Klembów	wołomiński
1771.	10.00	0.25	0.36806	KZA Zielonka Sygnalizacja Teletechnika. Automatyka S.A. w upadłości	Prymasa St. Wyszyńskiego 11	Zielonka	wołomiński
1772.	4.50	0.15	0.03129	KZA Zielonka Sygnalizacja Teletechnika. Automatyka S.A. w upadłości	Prymasa St. Wyszyńskiego 11	Zielonka	wołomiński
1773.	21.00	0.40	0.92016	SOBSMAK Sp. z o.o.	Szosa Jadowska 54	Wołomin	wołomiński
1774.	8.00	0.20	0.52753	STYR-BUD Sp. z o.o.	Kard. St. Wyszyńskiego 5	Cięciwa	wołomiński
1775.	8.00	0.20	0.52753	STYR-BUD Sp. z o.o.	Kard. St. Wyszyńskiego 5	Cięciwa	wołomiński
1776.	6.00	0.15	0.04050	Frenoplast Sp. z o.o.	Watykańska 15	Wołomin-Majdan	wołomiński
1777.	22.00	0.30	0.79053	Zakłady Mięsne "JADÓW" Sp. z o.o.	Wójtę 53	Jadów	wołomiński
1778.	7.00	0.20	0.05535	AUSTENIT SZTAJERWALD Zbigniew Sztajerwald	Ossów 187D	Kobyłka	wołomiński
1779.	20.00	0.30	0.62585	DJCHEM CHEMICALS POLAND S.A.	Łukasiewiczza 11A	Wołomin	wołomiński
1780.	20.00	0.30	0.62585	DJCHEM CHEMICALS POLAND S.A.	Łukasiewiczza 11A	Wołomin	wołomiński
1781.	20.00	0.30	0.62585	DJCHEM CHEMICALS POLAND S.A.	Łukasiewiczza 11A	Wołomin	wołomiński
1782.	22.00	0.80	0.02526	Zakład Energetyki Ciepłej Sp. z o.o.	Szosa Jadowska 49	Wołomin	wołomiński
1783.	14.00	0.20	0.13800	Komenda Powiatowa Policji	Piłsudskiego 6	KPP Węgrów	węgrowski
1784.	9.50	0.18	0.02400	Komenda Powiatowa Policji	KP Łochów	KP Łochów	węgrowski
1785.	18.00	0.91	0.22950	DEKOR-Publidekor Sp.z o.o.	Mazowiecka 1	Chrośla	miński
1786.	8.00	0.30	0.09202	WIENEXPOL S.J.	Kościelna 32 E	Dębe Wielkie	miński
1787.	21.00	0.56	0.50193	Samodzielny Publiczny Zakład Opieki Zdrowotnej	Klimowizna	Węgrów	węgrowski
1788.	8.00	0.45	0.01150	Powiatowy Bank Spółdzielczy w Węgrowie	O / Wierzbno	O / Wierzbno	węgrowski
1789.	5.00	0.32	0.00700	Powiatowy Bank Spółdzielczy w Węgrowie	O / Stoczek	O / Stoczek	węgrowski
1790.	8.00	0.27	0.00980	Komenda Powiatowa Policji	RD Wierzbno	RD Wierzbno	węgrowski
1791.	8.00	0.28	0.00880	Komenda Powiatowa Policji	RD Grębków	RD Grębków	węgrowski
1792.	9.00	0.34	0.03024	"MET-SPOS" R. Saks. A. Posiadała Sp.Jawna	Żelków Kolonia	Żelków Kolonia	siedlecki
1793.	9.00	0.34	0.03024	"MET-SPOS" R. Saks. A. Posiadała Sp.Jawna	Żelków Kolonia	Żelków Kolonia	siedlecki
1794.	9.00	0.34	0.03024	"MET-SPOS" R.Saks. A. Posiadała Sp.Jawna	Żelków Kolonia	Żelków Kolonia	siedlecki
1795.	50.00	1.10	7.36800	Huta Szkła "Czechy" S.A.	Osadnicza 8	Trąbki	garwoliński
1796.	40.00	1.20	1.53200	"Waryński-Zelechów"Sp.z o.o. w upadłości	Traugutta 52	Żelechów	garwoliński
1797.	35.00	0.80	18.31980	PWiK Sp.z o.o.	Romanówka 21	Garwolin	garwoliński
1798.	70.00	1.70	8.14000	Zesp.Szkół Roln.CKP im. St. Staszica	Główna 49	Miętne	garwoliński
1799.	40.00	1.50	43.24000	ZM "LAKTOPOL-A" Sp. z o.o.	Czarkowskiego 8	Łosice	łosicki
1800.	12.00	0.80	5.29032	PPHU PAP-TRANS	Niemojki	Niemojki	łosicki
1801.	63.00	1.20	19.35780	PPH "Lux Remont" Sp. z o.o.	Gen. Sosnkowskiego 34	Mińsk Maz.	miński

Nr	H [m]	D [m]	Emisja NO <sub>2</sub> [Mg/rok]	JEDNOSTKA	ADRES	MIEJSCOWOŚĆ	POWIAT
1802.	40.00	1.40	3.91064	PKS S.A.	Warszawska 222	Mińsk Maz.	miński
1803.	36.00	0.90	1.93440	Fabryka Urządzeń Dźwigowych S.A.	Gen. Sosnkowskiego 1	Mińsk Maz.	miński
1804.	36.00	0.90	0.92040	Fabryka Urządzeń Dźwigowych S.A.	Gen. Sosnkowskiego 1	Mińsk Maz.	miński
1805.	36.00	0.90	0.81448	Fabryka Urządzeń Dźwigowych S.A.	Gen. Sosnkowskiego 1	Mińsk Maz.	miński
1806.	43.00	1.10	25.94128	PEC Sp. z o.o.	Armii Ludowej 10	Mińsk Maz.	miński
1807.	31.00	0.70	1.16064	PEC Sp. z o.o.	Dąbrówki 43	Mińsk Maz.	miński
1808.	24.00	0.88	1.78000	PPHU POLUTIL Wytwórnia Pasz Rządza	Stanisławów	Stanisławów	miński
1809.	28.00	0.70	5.13800	POLISH FARM MEAT Zakłady Mięsne Stanisławów Sp. z o.o.	Stanisławów	Stanisławów	miński
1810.	32.00	1.00	19.70800	SOLBET Sp. z o.o. Zakład w Podnieśnie	Mazowiecka 2	Podnieśno	siedlecki
1811.	60.00	3.10	127.1143 0	Przedsiębiorstwo Energetyczne w Siedlcach Sp. z o.o.	Ciepłownia Centralna Starzyńskiego	Siedlce	Siedlce
1812.	45.00	1.10	2.40000	ZM PZL "WOLA" Sp. z o.o.	Artyleryjska 11	Siedlce	Siedlce
1813.	20.00	0.65	0.30000	PPH "POLM-EKO" Sp. z o.o.	Sekulska 13	Siedlce	Siedlce
1814.	35.00	0.90	13.12000	"DROSED" S.A.	Sokołowska 154	Siedlce	Siedlce
1815.	40.00	1.20	11.43840	DINTER POLSKA Sp. z o.o.	Bachorza 3 a	Sokołów Podl.	sokołowski
1816.	60.00	1.70	7.35600	KSC S.A. w Toruniu Oddz.."Cukrownia Sokołów"	Fabryczna 1	Sokołów Podl.	sokołowski
1817.	60.00	1.50	27.57302	"Sokołów"S.A. Sokołowskie Z-dy Mięsne	Al.550-lecia 1	Sokołów Podl.	sokołowski
1818.	60.00	1.20	31.66248	PUIK Sp. Z o.o. Kociołnia ZEC	Piłsudskiego 8	Sokołów Podl.	sokołowski
1819.	17.00	0.70	3.80946	Gospodarstwo Ogrodnicze Zdzisław Skwarczewski	Łojki	Łojki	węgrowski
1820.	15.00	0.70	3.80946	Gospodarstwo Ogrod. Mech Justyn	Targowa16	Łochów	węgrowski
1821.	30.95	0.80	8.58800	OSM w Sokołowie Podlaskim Podlaski	Lipowa 54	Sokołów Podl.	sokołowski
1822.	18.00	0.56	0.08400	Gospodarstwo Ogrod. Mieszają Zdzisław	Ruchna 92A	Ruchna 92A	węgrowski
1823.	34.00	1.20	3.75000	Stolarka WOŁOMIN S.A.	Geodetów 2	Wołomin	wołomiński
1824.	60.00	1.70	74.22011	THERMO ENERGIA Sp. z o.o.	Okólna 45	Marki	wołomiński
1825.	123.7 0	3.00	82.68000	Zakład Energetyki Ciepłej Sp. z o.o.	Szosa Jadowska 49	Wołomin	wołomiński
1826.	22.00	0.45	0.02400	Gospodarstwo Ogrodniczo-Rolne Szczepan Świętochowski	ul. Zielona Droga 11	Jadów	wołomiński
1827.	45.00	1.10	5.84292	Przemysłowy Instytut Maszyn Budowlanych	Napoleona 2	Kabyłka	wołomiński
1828.	15.00	0.40	0.02000	Gospodarstwo Ogrodnicze Adam Sawicki	Targowa 6	Łochów	węgrowski
1829.	20.00	0.40	0.05000	Gospodarstwo Ogrod. Mech Stanisław	Targowa 4	Łochów	węgrowski
1830.	170.0 0	2.00	1.79962	Komunalne Przedsiębiorstwo Energetyki Ciepłej Sp. z o.o.	Ciepłownicza 1	Karczew	otwocki
1831.	170.0 0	2.00	0.45120	Komunalne Przedsiębiorstwo Energetyki Ciepłej Sp. z o.o.	Ciepłownicza 1	Karczew	otwocki
1832.	48.00	1.40	13.81386	Komunalne Przedsiębiorstwo Energetyki Ciepłej Sp. z o.o.	Ciepłownicza 1	Karczew	otwocki
1833.	48.00	1.40	7.96480	Komunalne Przedsiębiorstwo Energetyki Ciepłej Sp. z o.o.	Ciepłownicza 1	Karczew	otwocki
1834.	25.60	0.50	0.62956	FFiL POLIFARB Pilawa S.A.	Przemysłowa 3	Pilawa	garwoliński
1835.	20.70	0.40	0.51053	PWiK Sp. z o.o.	Długa 9	Garwolin	garwoliński
1836.	11.50	0.62	0.02562	PWiK Sp. z o.o.	Al. Legionów 44 L	Garwolin	garwoliński
1837.	15.50	0.62	0.11127	PWiK Sp. z o.o.	Nadwodna 15	Garwolin	garwoliński
1838.	8.60	0.20	0.11274	AVON Operations Polska Sp. z o.o. Z-d Aerosols&Liquids Unit	Targowa 4	Garwolin	garwoliński
1839.	14.00	0.50	1.87854	AVON Operations Polska Sp. z o.o.	Stacyjna 77	Garwolin	garwoliński
1840.	12.00	0.35	0.25732	SPZOZ Szpital Powiatowy	Lubelska 50	Garwolin	garwoliński
1841.	11.00	0.25	0.10293	SPZOZ Przychodnia Specjalistyczna	Staszica 18	Garwolin	garwoliński
1842.	12.00	0.40	0.04213	"Społem" Powszechna Spółdzielnia Spożywców	Przemysłowa 1	Garwolin	garwoliński

Nr	H [m]	D [m]	Emisja NO <sub>2</sub> [Mg/rok]	JEDNOSTKA	ADRES	MIEJSCOWOŚĆ	POWIAT
1843.	18.60	0.60	2.23066	OSM Garwolin	Ogrodowa 17	Wola Rębkowska	garwoliński
1844.	13.00	0.25	0.03788	OSM Garwolin	Ogrodowa 17	Wola Rębkowska	garwoliński
1845.	5.00	0.25	0.03788	OSM Garwolin	Ogrodowa 17	Wola Rębkowska	garwoliński
1846.	16.50	0.30	0.06652	PKS w Garwolinie S.A.	Al. Legionów 18	Garwolin	garwoliński
1847.	9.50	0.18	0.04778	PKS w Garwolinie S.A.	Al. Legionów 18	Garwolin	garwoliński
1848.	12.00	0.40	0.02497	PKS w Garwolinie S.A.	Al. Legionów 18	Garwolin	garwoliński
1849.	12.00	0.40	0.01479	PKS w Garwolinie S.A.	Al. Legionów 18	Garwolin	garwoliński
1850.	10.00	0.40	0.11847	DM SNACKS CO	Stodzew 54	Stodzew	garwoliński
1851.	9.00	0.28	0.30976	DM SNACKS CO	Stodzew 54	Stodzew	garwoliński
1852.	8.00	0.10	0.02822	DM SNACKS CO	Stodzew 54	Stodzew	garwoliński
1853.	12.00	0.40	1.81233	DM SNACKS CO	Stodzew 54	Stodzew	garwoliński
1854.	14.00	0.30	0.12561	FOK "Pollena"S.A.	Warszawska 77	Łaskarzew	garwoliński
1855.	9.80	0.50	0.60286	Operator Gazociągów Przesyłowych GAZ SYSTEM S.A. Oddział w Rembelszczyźnie-Terenowa Jednostka Obsługi	Klepaczew 45/46	Hołowczyce	łosicki
1856.	8.00	0.35	0.05570	Operator Gazociągów Przesyłowych GAZ SYSTEM S.A. Oddział w Rembelszczyźnie-Terenowa Jednostka Obsługi	Klepaczew 45/46	Hołowczyce	łosicki
1857.	8.00	0.18	0.03558	Operator Gazociągów Przesyłowych GAZ SYSTEM S.A. Oddział w Rembelszczyźnie-Terenowa Jednostka Obsługi	Klepaczew 45/46	Hołowczyce	łosicki
1858.	10.30	0.25	0.24303	"KOM-GAZ" Sp. z o.o.	Narutowicza	Łosice	łosicki
1859.	12.00	0.20	0.01680	ENERGOOPTIM Bartkowiak i Wspólnicy Sp. J.	Sportowa	Łosice	łosicki
1860.	19.00	0.35	0.28699	ENERGOOPTIM Bartkowiak i Wspólnicy Sp. J.	Kościuszki 13	Łosice	łosicki
1861.	17.50	0.30	0.13113	ENERGOOPTIM Bartkowiak i Wspólnicy Sp. J.	Bialska 23	Łosice	łosicki
1862.	14.00	0.25	0.11248	SP ZOZ	Narutowicza 6	Łosice	łosicki
1863.	5.00	0.14	0.01360	PPKS Łosice	Piłsudskiego	Łosice	łosicki
1864.	12.70	0.18	0.01360	PPKS Łosice	Kolejowa 22	Łosice	łosicki
1865.	12.70	0.13	0.01360	PPKS Łosice	Kolejowa 22	Łosice	łosicki
1866.	9.50	0.40	0.45133	COLGATE Palmolive Poland Sp. z o.o.	Hipolitowska 32	Halinów	miński
1867.	5.00	0.31	0.23211	Wienerberger Karbud S.A.		Dobre	miński
1868.	20.50	0.30	0.55512	SP ZOZ	Szpitalna 37	Mińsk Maz.	miński
1869.	25.00	0.55	1.29422	PEC Sp. z o.o.	Nadrzeczna 18	Mińsk Maz.	miński
1870.	25.00	0.60	5.13085	PEC Sp. z o.o.	1 PLM "W-wa" 1	Mińsk Maz.	miński
1871.	9.00	0.32	0.13914	MCC Sp. z o.o.	Szczecińska 16	Mińsk Maz.	miński
1872.	9.00	0.32	0.13914	MCC Sp. z o.o.	Szczecińska 16	Mińsk Maz.	miński
1873.	8.00	0.30	0.00194	NOVIPLAST S.J.	Wspólna 10	Sulejówek	miński
1874.	15.00	0.15	0.00180	"INVENTOR" Joński Jan i Maria	Leśna 20	Mokobody	siedlecki
1875.	15.00	0.15	0.05705	"INVENTOR" Joński Jan i Maria	Leśna 20	Mokobody	siedlecki
1876.	26.00	0.80	0.08064	Wyższe Seminarium Duchowne im Jana Pawła II	Seminaryjna 26	Opole Nowe	siedlecki
1877.	15.00	0.35	0.08906	"NASZ DRÓB" Z-d Drobiarski S.C. w Ujrzanowie	Ujrzanów	Ujrzanów	siedlecki
1878.	15.00	0.30	0.04362	"NASZ DRÓB" Z-d Drobiarski S.C. w Ujrzanowie	Ujrzanów	Ujrzanów	siedlecki
1879.	29.70	1.60	16.46979	Przedsiębiorstwo Energetyczne w Siedlcach Sp. z o.o.	Elektrociepłownia Gazowa Starzyńs	Siedlce	Siedlce
1880.	29.70	1.60	16.46979	Przedsiębiorstwo Energetyczne w Siedlcach Sp. z o.o.	Elektrociepłownia Gazowa Starzyńs	Siedlce	Siedlce
1881.	13.00	0.46	0.17180	P.W.W." Polmos" S.A.	Kolejowa 10	Siedlce	Siedlce
1882.	15.00	0.70	2.95927	OSM	Kazimierzowska 7	Siedlce	Siedlce
1883.	15.00	0.50	1.24260	SS Szpital Wojewódzki	Poniatowskiego 26	Siedlce	Siedlce
1884.	9.10	0.30	1.62400	Przedsiębiorstwo Wodociągów i	Ujrzanów	Siedlce	Siedlce



Nr	H [m]	D [m]	Emisja NO <sub>2</sub> [Mg/rok]	JEDNOSTKA	ADRES	MIEJSCOWOŚĆ	POWIAT
				Kanalizacji Sp. Z o.o.			
1885.	30.00	0.36	0.39710	Zakład Karny	Piłsudskiego 47	Siedlce	Siedlce
1886.	20.00	0.47	0.27863	"SPOŁEM" PSS	ZPC ul. Hozery	Siedlce	Siedlce
1887.	28.00	0.80	3.96787	"ZENTIS" Polska Sp. Z o.o.	Przemysłowa 8	Żelków Kolonia	siedlecki
1888.	10.00	0.30	0.11823	SP ZOZ Szpital w Sokołowie Podlaskim	Ks. Bosko 5	Sokołów Podl.	sokołowski
1889.	20.00	0.80	0.00152	Zakłady Maszyn Elektr.WAMEL Sp. Z o.o.w W-wie O/Zamiejscowy	M Skłodowskiej Curie 42	Sokołów Podl.	sokołowski
1890.	14.00	0.30	0.22364	Ośrodek Sportu i Rekreacji Basen kąpielowy ul. Bulwar 1	Bulwar 1	Sokołów Podl.	sokołowski
1891.	12.00	0.18	0.17126	Sokołowskie Towarzystwo Budownictwa Społecznego Sp z o.o.	Bartoszowa 11.11A.11B.11C	Sokołów Podl.	sokołowski
1892.	12.00	0.18	0.01222	Sokołowskie Towarzystwo Budownictwa Społecznego Sp z o.o.	Kosowska 75	Sokołów Podl.	sokołowski
1893.	20.00	0.80	0.35059	"Hochland Polska" Sp. Z o.o. Z-d Mleczarski	Gdańska 83	Węgrów	węgorowski
1894.	19.00	0.40	0.22025	Sp. Mieszkaniowa w Węgorowie	Wyszyńskiego 10	Węgorów	węgorowski
1895.	17.00	0.35	0.14854	Sp. Mieszkaniowa w Węgorowie	Nowa 4 A	Węgorów	węgorowski
1896.	12.00	0.40	0.33271	Sp. Mieszkaniowa w Węgorowie	AL. Siedlecka	Węgorów	węgorowski
1897.	16.20	0.35	0.10837	Sp. Mieszkaniowa w Węgorowie	Polna 8	Węgorów	węgorowski
1898.	16.50	0.35	0.19066	Zespół Szkół Zawodowych im. J. Kochanowskiego	Boh. Warszawy 10	Węgorów	węgorowski
1899.	75.00	2.00	26.72708	"Hochland Polska" Sp. z o.o. Z-d Mleczarski	Gdańska 83	Węgorów	węgorowski
1900.	15.00	0.78	0.05694	PKS "Sokołów" w Sokołowie Podlaskim S.A. Zajezdnia w Węgorowie	Przemysłowa 11	Węgorów	węgorowski
1901.	9.00	0.30	0.07350	SORAYA S.A.	Polna 21	Radzymin	wołomiński
1902.	23.00	0.50	0.12532	Zakład Mięсны RADMAS Sp. Jawna J. i T. Wemberscy	Weteranów 22	Radzymin	wołomiński
1903.	11.00	0.25	0.01536	SIEGWERK Poland Marki Sp.z o.o.	Piłsudskiego 121 D	Marki	wołomiński
1904.	14.50	0.50	0.27875	METRO Group Asset Management Sp. z o.o.	Piłsudskiego 1	Marki	wołomiński
1905.	14.50	0.50	0.27875	METRO Group Asset Management Sp. z o.o.	Piłsudskiego 1	Marki	wołomiński
1906.	20.00	0.40	0.36480	Spółdzielnia Mieszkaniowa "JEDNOŚĆ"	Mickiewicza 1	Tłuszcz	wołomiński
1907.	20.00	0.40	0.36480	Spółdzielnia Mieszkaniowa "JEDNOŚĆ"	Mickiewicza 1	Tłuszcz	wołomiński
1908.	7.00	0.15	0.00550	Zakład Gospodarki Komunalnej i Mieszkaniowej	Szkolna 6	Tłuszcz	wołomiński
1909.	7.00	0.15	0.00922	Zakład Gospodarki Komunalnej i Mieszkaniowej	ADM ul. Grzelaka 5	Tłuszcz	wołomiński
1910.	26.00	0.60	2.50486	Coca-Cola HBC Polska Sp. z o.o.	Przemysłowa 2	Radzymin	wołomiński
1911.	17.00	0.30	0.04956	Spółdzielnia Mieszkaniowa "ZORZA"	ST. Rynek 25 Blok 1	Radzymin	wołomiński
1912.	17.00	0.30	0.04744	Spółdzielnia Mieszkaniowa "ZORZA"	ST. Rynek 25 Blok 2	Radzymin	wołomiński
1913.	17.00	0.30	0.04360	Spółdzielnia Mieszkaniowa "ZORZA"	ST. Rynek 25 Blok 3	Radzymin	wołomiński
1914.	10.00	0.25	0.01979	Spółdzielnia Mieszkaniowa "ZORZA"	Warszawska 8	Radzymin	wołomiński
1915.	18.00	0.50	1.10632	Spółdzielnia Mieszkaniowa	Wolności 2	05-200	wołomiński
1916.	18.00	0.50	1.10632	Spółdzielnia Mieszkaniowa	Wolności 2	05-200	wołomiński
1917.	19.40	0.30	0.16033	Spółdzielnia Budownictwa Mieszkaniowego	Wojska Polskiego 3 bl.4	Ząbki	wołomiński
1918.	19.40	0.30	0.16033	Spółdzielnia Budownictwa Mieszkaniowego	Wojska Polskiego 3 bl.4	Ząbki	wołomiński
1919.	17.00	0.35	0.14799	Spółdzielnia Budownictwa Mieszkaniowego	Ręczajska	Kobyłka	wołomiński
1920.	17.00	0.35	0.14799	Spółdzielnia Budownictwa Mieszkaniowego	Ręczajska	Kobyłka	wołomiński
1921.	15.00	0.25	0.08697	Spółdzielnia Budownictwa Mieszkaniowego	Napoleona 65	Kobyłka	wołomiński
1922.	15.00	0.25	0.08697	Spółdzielnia Budownictwa	Napoleona 65	Kobyłka	wołomiński

Nr	H [m]	D [m]	Emisja NO <sub>2</sub> [Mg/rok]	JEDNOSTKA	ADRES	MIEJSCOWOŚĆ	POWIAT
				Mieszkaniowego			
1923.	12.00	0.30	0.05354	Huta Szkła WOŁOMIN Sp. z o.o.	Wileńska 68 A	Wołomin	wołomiński
1924.	12.00	0.30	0.02108	Huta Szkła WOŁOMIN Sp. z o.o.	Wileńska 68 A	Wołomin	wołomiński
1925.	6.00	0.20	0.00160	Huta Szkła WOŁOMIN Sp. z o.o.	Wileńska 68 A	Wołomin	wołomiński
1926.	22.00	0.80	0.53758	Zakład Energetyki Ciepłej Sp. z o.o.	Szosa Jadowska 49	Wołomin	wołomiński
1927.	21.00	0.40	1.20512	SOBSMAK Sp z o.o.	Szosa Jadowska 54	Wołomin	wołomiński
1928.	12.00	0.35	0.06426	MAKRO CASH AND CARRY POLSKA S.A. Hala nr 4	Wolności 50	Ząbki	wołomiński
1929.	12.00	0.35	0.06426	MAKRO CASH AND CARRY POLSKA S.A. Hala nr 4	Wolności 50	Ząbki	wołomiński
1930.	12.00	0.35	0.06426	MAKRO CASH AND CARRY POLSKA S.A. Hala nr 4	Wolności 50	Ząbki	wołomiński
1931.	6.00	0.17	0.00386	Powiatowy Bank Spółdzielczy w Węgrowie	Gdańska 10	Węgrów	węgrowski
1932.	8.00	0.45	0.00570	Powiatowy Bank Spółdzielczy w Węgrowie	O / Sadowne	O / Sadowne	węgrowski
1933.	12.00	0.28	0.01010	Zespół Szkół w Kołbieli	Parkowa 10	Koźbiel	otwocki
1934.	10.00	0.30	0.06130	Miejska Hala Sportowa	Bohaterów West	Karczew	otwocki
1935.	9.00	0.30	0.09100	Szkoła Podstawowa Nr 2	Otwocka 13	Karczew	otwocki
1936.	8.00	0.30	0.03370	Przedszkole nr 1	Bednarska 1	Karczew	otwocki
1937.	13.00	0.40	0.02485	Zespół Szkół im. Ks. Kard. Wyszyńskiego	Kard. Wyszyńsk	Karczew	otwocki
1938.	14.00	0.40	0.06751	Urząd Miejski	Warszawska 28	Karczew	otwocki
1939.	43.50	1.45	7.03772	Huta Szkła "Czechy" S.A.	Osadnicza 8	Trąbki	garwoliński
1940.	4.50	0.15	0.00038	Huta Szkła "Czechy" S.A.	Osadnicza 8	Trąbki	garwoliński
1941.	6.00	0.17	0.00386	Powiatowy Bank Spółdzielczy w Węgrowie	Gdańska 10	Węgrów	węgrowski
1942.	8.00	0.45	0.00570	Powiatowy Bank Spółdzielczy w Węgrowie	O / Sadowne	O / Sadowne	węgrowski
1943.	12.00	0.28	0.01010	Zespół Szkół w Kołbieli	Parkowa 10	Koźbiel	otwocki
1944.	10.00	0.30	0.06130	Miejska Hala Sportowa	Bohaterów West	Karczew	otwocki
1945.	9.00	0.30	0.09100	Szkoła Podstawowa Nr 2	Otwocka 13	Karczew	otwocki
1946.	8.00	0.30	0.03370	Przedszkole nr 1	Bednarska 1	Karczew	otwocki
1947.	13.00	0.40	0.02485	Zespół Szkół im. Ks. Kard. Wyszyńskiego	Kard. Wyszyńsk	Karczew	otwocki
1948.	14.00	0.40	0.06751	Urząd Miejski	Warszawska 28	Karczew	otwocki
1949.	43.50	1.45	7.03772	Huta Szkła "Czechy" S.A.	Osadnicza 8	Trąbki	garwoliński
1950.	4.50	0.15	0.00038	Huta Szkła "Czechy" S.A.	Osadnicza 8	Trąbki	garwoliński
1951.	4.50	1.46	0.37449	PPH "Hetman" Sp. Z o.o. Z-d Utylizacyjny w Uninie	Unin	Unin	garwoliński
1952.	12.00	0.50	0.19325	PKS w Garwolinie S.A.	Al. Legionów 48	Garwolin	garwoliński
1953.	8.00	0.35	0.00005	PKS w Garwolinie S.A.	Al. Legionów 48	Garwolin	garwoliński
1954.	10.00	0.20	0.63512	Z-d Mech.-Odlewniczy Wytwórnia Grzejników Żelaznych "METAL-TOP"	Zaszosie 14	Lipówki	garwoliński
1955.	7.00	0.60	0.00120	"Waryński Żelechów" Sp. Z o.o. w upadłości	Traugutta 52	Żelechów	garwoliński
1956.	10.00	0.50	0.00022	FOK "Pollena" S.A.	Warszawska 77	Łaskarzew	garwoliński
1957.	8.00	0.32	0.01213	PUH POL-ZBYT Sp. z o.o.	Kościuszki 69	Garwolin	garwoliński
1958.	8.00	0.32	0.01213	PUH POL-ZBYT Sp. z o.o.	Kościuszki 69	Garwolin	garwoliński
1959.	8.00	0.32	0.01213	PUH POL-ZBYT Sp. z o.o.	Kościuszki 69	Garwolin	garwoliński
1960.	8.00	0.32	0.01213	PUH POL-ZBYT Sp. z o.o.	Kościuszki 69	Garwolin	garwoliński
1961.	8.00	0.32	0.01213	PUH POL-ZBYT Sp. z o.o.	Kościuszki 69	Garwolin	garwoliński
1962.	8.00	0.32	0.00449	PUH POL-ZBYT Sp. z o.o.	Kościuszki 69	Garwolin	garwoliński
1963.	16.00	0.70	0.04529	ERCA POLAND Sp. z o.o.	Mianowskiego 3 lok.6	Warszawa	garwoliński
1964.	16.00	0.70	2.40332	ERCA POLAND Sp. z o.o.	Mianowskiego 3 lok.6	Warszawa	garwoliński
1965.	7.00	0.35	0.00026	WFSS "PERUN" Oddział Zamiejscowy w	Grochowska 301 /	Warszawa	łosicki

Nr	H [m]	D [m]	Emisja NO <sub>2</sub> [Mg/rok]	JEDNOSTKA	ADRES	MIEJSCOWOŚĆ	POWIAT
				Łosicach	305		
1966.	7.00	0.35	0.00002	WFSS "PERUN" Oddział Zamiejscowy w Łosicach	Grochowska 301 / 305	Warszawa	łosicki
1967.	12.40	3.40	0.08957	Operator Gazociągów Przesyłowych GAZ SYSTEM S.A. Oddział w Rembelszczyźnie-Terenowa Jednostka Obsługi	Jana Kazimierza 3	Nieporęt	łosicki
1968.	11.00	2.40	10.36444	Operator Gazociągów Przesyłowych GAZ SYSTEM S.A. Oddział w Rembelszczyźnie-Terenowa Jednostka Obsługi	Jana Kazimierza 3	Nieporęt	łosicki
1969.	6.00	0.25	0.00013	PPKS Łosice	Kolejowa 22	Łosice	łosicki
1970.	35.00	1.20	0.04360	Przedsiębiorstwo Wielobranżowe T. Wasiluk Przetwórnia Owocowo-Warzywna	3-go Maja 26	Sarnaki	łosicki
1971.	10.00	0.40	0.00022	POLFER S.A. Zakład Podzespołów Indukcyjnych Wydz. P-11/1 Przetw. Tw. Szt.	Woźniki 25	Łosice	łosicki
1972.	10.00	0.40	0.00011	POLFER S.A. Zakład Podzespołów Indukcyjnych Wydz. P-11/1 Przetw. Tw. Szt.	Woźniki 25	Łosice	łosicki
1973.	3.00	0.30	0.00002	POLFER S.A. Zakład Podzespołów Indukcyjnych Wydz. Narzędziowni i Hartowania	Woźniki 25	Łosice	łosicki
1974.	14.00	0.60	1.78000	PPHU POLUTIL Wytwórnia Koncentratów Paszowych Spółka Jawna	Stanisławów	Stanisławów	miński
1975.	5.60	0.30	0.12877	Polish Farm Meat Zakłady Mięsne Stanisławów Sp. z o.o.	Stanisławów	Stanisławów	miński
1976.	5.60	0.34	0.09367	Polish Farm Meat Zakłady Mięsne Stanisławów Sp. z o.o.	Stanisławów	Stanisławów	miński
1977.	6.00	0.17	0.00386	Powiatowy Bank Spółdzielczy w Węgrowie	Gdańska 10	Węgrów	węgrowski
1978.	20.00	0.90	15.55730	Przedsiębiorstwo Budowy Dróg i Mostów Sp. z o.o.	Kolejowa 28	Mińsk Mazowiecki	miński
1979.	6.00	0.25	0.00383	Przedsiębiorstwo Budowy Dróg i Mostów Sp z o.o.	Kolejowa 28	Mińsk Mazowiecki	miński
1980.	6.00	0.50	0.01887	Przedsiębiorstwo Budowy Dróg i Mostów Sp. z o.o.	Kolejowa 28	Mińsk Mazowiecki	miński
1981.	10.00	0.30	0.02336	MINWAR Sp. z o.o.	Choszczówka Stojeczka 76	Mińsk Mazowiecki	miński
1982.	6.00	0.20	0.39917	SCANAQUA Sp. z o.o.	Adamówek 25	Ozorków	miński
1983.	11.00	0.50	0.00115	MCC Sp. z o.o.	Grochowska 278	Warszawa	miński
1984.	7.00	0.50	0.00027	MCC Sp. z o.o.	Grochowska 278	Warszawa	miński
1985.	6.00	0.50	0.00115	MCC Sp. z o.o.	Grochowska 278	Warszawa	miński
1986.	4.00	0.30	0.00175	Zakłady Produkcyjne MECHANIKA Sp. z o.o.	Gen. K. Sosnkowskiego 34	Mińsk Mazowiecki	miński
1987.	5.50	0.51	0.00002	Zakłady Produkcyjne MECHANIKA Sp. z o.o.	Gen. K. Sosnkowskiego 34	Mińsk Mazowiecki	miński
1988.	8.50	0.28	0.01082	Zakłady Produkcyjne MECHANIKA Sp. z o.o.	Gen. K. Sosnkowskiego 34	Mińsk Mazowiecki	miński
1989.	7.50	0.25	0.00186	Zakłady Produkcyjne MECHANIKA Sp. z o.o.	Gen. K. Sosnkowskiego 34	Mińsk Mazowiecki	miński
1990.	13.00	0.50	0.00004	"ZNTK Mińsk Mazowiecki" Maszyny Elektryczne Sp. z o.o.	Gen. K. Sosnkowskiego 34	Mińsk Mazowiecki	miński
1991.	3.50	0.31	0.00260	"ZNTK Mińsk Mazowiecki" S.A.	Gen. K. Sosnkowskiego 34	Mińsk Mazowiecki	miński
1992.	9.50	0.24	0.00038	"ZNTK Mińsk Mazowiecki" S.A.	Gen.	Mińsk	miński

Nr	H [m]	D [m]	Emisja NO <sub>2</sub> [Mg/rok]	JEDNOSTKA	ADRES	MIEJSCOWOŚĆ	POWIAT
					K. Sosnkowskiego 34	Mazowiecki	
1993.	13.00	0.60	0.00377	"ZNTK Mińsk Mazowiecki" Zakład Podwozi Sp z o.o.	Gen. K. Sosnkowskiego 34	Mińsk Mazowiecki	miński
1994.	3.00	0.12	0.00044	FWM w Stojadłach Sp. z o.o.	Kołbielska 2	Mińsk Mazowiecki	miński
1995.	50.00	1.50	9.51473	Wienerberger Karbud S.A.	Ostrobramska 75 c	Warszawa	miński
1996.	17.00	0.30	0.05625	Wienerberger Karbud S.A.	Ostrobramska 75 c	Warszawa	miński
1997.	15.00	0.45	0.25314	Wienerberger Karbud S.A.	Ostrobramska 75 c	Warszawa	miński
1998.	14.00	1.00	0.42172	Wienerberger Karbud S.A.	Ostrobramska 75 c	Warszawa	miński
1999.	10.00	0.45	0.00343	"INVENTOR" Joński Jan i Maria	Leśna 20	Mokobody	siedlecki
2000.	12.00	0.30	0.28224	"INVENTOR" Joński Jan i Maria	Leśna 20	Mokobody	siedlecki
2001.	12.00	0.45	0.00186	"MET-SPOS" R. Saks. A. Posiadała Sp.Jawna	Stalowa 16	Żelków Kolonia	siedlecki
2002.	7.50	0.40	0.43255	"ALKOSS" Przedsiębiorstwo Prywatne A. Kossakowski	Składowa 3	Mordy	siedlecki
2003.	10.00	0.80	2.29599	Przedsiębiorstwo Robót Drogowych "Regionalne Drogi Podlaskie"	Brzeska 128	Siedlce	siedlecki
2004.	8.00	0.40	0.00398	"ELMO-SIEDLCE" Sp. Z o.o.	Akacyjowa 1	Żelków Kolonia	siedlecki
2005.	20.00	1.60	9.28672	Polimex-Mostostal SIEDLCE S.A. Z-d Zabezpieczeń Antykorozyjnych	Terespolska 12	Siedlce	siedlecki
2006.	9.00	0.20	0.08015	Polimex-Mostostal SIEDLCE S.A. Z-d Konstrukcji Stalowych	Terespolska 12	Siedlce	siedlecki
2007.	11.50	0.30	0.08384	Polimex-Mostostal SIEDLCE S.A. Z-d Krat Podestowych	Terespolska 12	Siedlce	siedlecki
2008.	11.50	0.25	0.26208	Polimex-Mostostal SIEDLCE S.A. Z-d Zabezpieczeń Antykorozyjnych	Terespolska 12	Siedlce	siedlecki
2009.	9.00	0.20	0.26208	Polimex-Mostostal SIEDLCE S.A. Z-d Zabezpieczeń Antykorozyjnych	Terespolska 12	Siedlce	siedlecki
2010.	13.50	1.50	0.70402	Polimex-Mostostal SIEDLCE S.A. Z-d Zabezpieczeń Antykorozyjnych	Terespolska 12	Siedlce	siedlecki
2011.	8.50	0.30	0.00333	"Mostostal-Siedlce" Z-d Usług Technicznych Sp. Z o.o.	Terespolska 12	Siedlce	siedlecki
2012.	6.00	0.50	0.00240	ZPP AUTO Sp. z o.o.	mjr H. Sucharskiego 2	Siedlce	siedlecki
2013.	6.00	0.50	0.00172	ZPP AUTO Sp. z o.o.	mjr H. Sucharskiego 2	Siedlce	siedlecki
2014.	11.00	0.20	0.00014	ZPP AUTO Sp. z o.o.	mjr H. Sucharskiego 2	Siedlce	siedlecki
2015.	11.00	0.50	0.00063	ZPP AUTO Sp. z o.o.	mjr H. Sucharskiego 2	Siedlce	siedlecki
2016.	11.00	0.50	0.00003	ZPP AUTO Sp. z o.o.	mjr H. Sucharskiego 2	Siedlce	siedlecki
2017.	11.00	0.30	0.00179	ZPP AUTO Sp. z o.o.	mjr H. Sucharskiego 2	Siedlce	siedlecki
2018.	11.00	0.20	0.00008	ZPP AUTO Sp. z o.o.	mjr H. Sucharskiego 2	Siedlce	siedlecki
2019.	11.00	0.50	0.00015	ZPP AUTO Sp. z o.o.	mjr H. Sucharskiego 2	Siedlce	siedlecki
2020.	11.00	0.30	0.00080	ZPP AUTO Sp. z o.o.	mjr H. Sucharskiego 2	Siedlce	siedlecki
2021.	11.00	0.30	0.00170	ZPP AUTO Sp. z o.o.	mjr H. Sucharskiego 2	Siedlce	siedlecki
2022.	11.00	0.50	0.00029	ZPP AUTO Sp. z o.o.	mjr H. Sucharskiego 2	Siedlce	siedlecki
2023.	11.00	0.50	0.00261	ZPP AUTO Sp. z o.o.	mjr H. Sucharskiego 2	Siedlce	siedlecki
2024.	11.00	0.30	0.00218	ZPP AUTO Sp. z o.o.	mjr H. Sucharskiego 2	Siedlce	siedlecki
2025.	11.00	0.30	0.00002	ZPP AUTO Sp. z o.o.	mjr H. Sucharskiego 2	Siedlce	siedlecki

Nr	H [m]	D [m]	Emisja NO <sub>2</sub> [Mg/rok]	JEDNOSTKA	ADRES	MIEJSCOWOŚĆ	POWIAT
2026.	11.00	0.30	0.00053	ZPP AUTO Sp. z o.o.	mjr H. Sucharskiego 2	Siedlce	siedlecki
2027.	11.00	0.30	0.02501	ZPP AUTO Sp. z o.o.	mjr H. Sucharskiego 2	Siedlce	siedlecki
2028.	8.00	1.50	0.12160	ZPP AUTO Sp. z o.o.	mjr H. Sucharskiego 2	Siedlce	siedlecki
2029.	8.00	0.35	0.00288	PKS S.A. w Siedlcach	Partyzantów 14	Siedlce	siedlecki
2030.	3.00	0.40	0.00113	PKS S.A. w Siedlcach	Partyzantów 14	Siedlce	siedlecki
2031.	7.50	0.25	0.00001	PKS S.A. w Siedlcach	Partyzantów 14	Siedlce	siedlecki
2032.	8.50	0.32	0.00113	PKS S.A. w Siedlcach	Partyzantów 14	Siedlce	siedlecki
2033.	12.00	0.30	0.11520	Zakład Mechaniczny "PZL-WOLA" Sp. z o.o.	Artyleryjska 11	Siedlce	siedlecki
2034.	10.00	0.35	0.04114	Zakład Mechaniczny "PZL-WOLA" Sp. z o.o.	Artyleryjska 11	Siedlce	siedlecki
2035.	10.00	0.40	0.00031	Zakład Mechaniczny "PZL-WOLA" Sp. z o.o.	Artyleryjska 11	Siedlce	siedlecki
2036.	10.00	0.40	0.00108	Zakład Mechaniczny "PZL-WOLA" Sp. z o.o.	Artyleryjska 11	Siedlce	siedlecki
2037.	12.00	0.30	0.00006	Fabryka Narzędzi Skrawających "FENES" S.A.	Fr. Kleeberga 2	Siedlce	siedlecki
2038.	6.00	0.25	0.00002	Miejskie Przedsiębiorstwo Komunikacyjne w Siedlcach Sp. Z o.o.	Starzyńskiego 20	Siedlce	siedlecki
2039.	3.00	0.70	0.02573	"VALMONT-POLSKA" Sp. Z o.o.	Terespolska 12	Siedlce	siedlecki
2040.	5.50	0.30	0.00360	ALTRAD-Mostostal Sp. z o.o.	Starzyńskiego 1	Siedlce	siedlecki
2041.	6.50	0.40	0.02264	ALTRAD-Mostostal Sp. z o.o.	Starzyńskiego 1	Siedlce	siedlecki
2042.	5.70	0.20	0.02770	ALTRAD-Mostostal Sp. z o.o.	Starzyńskiego 1	Siedlce	siedlecki
2043.	18.00	2.00	0.32659	Cukrownia Sokołów S.A. w Sokołowie Podlaskim	Fabryczna 1	Sokołów Podl.	sokołowski
2044.	8.00	0.60	0.00741	"Sokołów" S.A. Oddział Sokołowskie Zakłady Mięsne	Al. 550-lecia 1	Sokołów Podl.	sokołowski
2045.	20.00	0.60	0.04070	"Stalfa" Sp. Z o.o.	Oleksiaka Wichury 2	Sokołów Podl.	sokołowski
2046.	3.50	0.20	0.35420	"Stalfa" Sp. Z o.o.	Oleksiaka Wichury 2	Sokołów Podl.	sokołowski
2047.	7.00	0.50	0.00741	"Trans-Mięs" Sp. Z o.o.	Al. 550-lecia 2	Sokołów Podl.	sokołowski
2048.	7.00	0.50	0.00044	"Trans-Mięs" Sp. Z o.o.	Al. 550-lecia 2	Sokołów Podl.	sokołowski
2049.	7.00	0.50	0.00792	"Trans-Mięs" Sp. Z o.o.	Al. 550-lecia 2	Sokołów Podl.	sokołowski
2050.	10.00	0.50	0.00005	PKS "Sokołów" ( Hala napraw emisja z 6 emitorów o h 10 i d 0.6 oraz 8 emit. H 10 d 0.3)	Ząbkowska 2	Sokołów Podl.	sokołowski
2051.	5.75	0.32	0.06653	PKS "Sokołów"( Stacja diagnostyczna - nowa )	Ząbkowska 2	Sokołów Podl.	sokołowski
2052.	12.00	0.35	0.06048	PKS "Sokołów"( Stacja diagnostyczna - stara )	Ząbkowska 2	Sokołów Podl.	sokołowski
2053.	10.00	0.80	1.57680	"HOCHLAND Polska" Sp. Z o.o. ul. Okrężna 2 64-530 Kaźmierz Z-d Mleczarski w Węgrowie	Okrężna 2	Kaźmierz	węgrowski
2054.	7.00	0.29	0.00915	"HOCHLAND Polska" Sp. Z o.o. ul. Okrężna 2 64-530 Kaźmierz Z-d Mleczarski w Węgrowie	Okrężna 2	Kaźmierz	węgrowski
2055.	14.00	0.50	0.03598	Zakład Odlewniczy S.C. Hubert Geras. Andrzej Łojek	Zagrodniki 63	Ostrówek Węgr.	węgrowski
2056.	6.00	0.40	0.00508	JAR MET S.J. Dariusz Sińczuk. Tomasz Sternicki	Kościuszki 94	Węgrów	węgrowski
2057.	6.30	0.25	0.18527	Wienerberger Karbud S.A.	Ostrobramska 75 c	Warszawa	wołomiński
2058.	15.00	0.35	0.55577	Wienerberger Karbud S.A.	Ostrobramska 75 c	Warszawa	wołomiński
2059.	19.50	1.00	7.50321	Wienerberger Karbud S.A.	Ostrobramska 75 c	Warszawa	wołomiński
2060.	14.50	0.80	0.01960	Wienerberger Karbud S.A.	Ostrobramska 75 c	Warszawa	wołomiński
2061.	14.00	1.00	0.27789	Wienerberger Karbud S.A.	Ostrobramska 75 c	Warszawa	wołomiński
2062.	16.00	0.18	2.96934	Wojskowe Zakłady Lotnicze Nr 4 S.A.	ul. Księcia Bolesława 1/3	Warszawa	wołomiński

Nr	H [m]	D [m]	Emisja NO <sub>2</sub> [Mg/rok]	JEDNOSTKA	ADRES	MIEJSCOWOŚĆ	POWIAT
2063.	12.00	1.60	2.50560	Fomar Borg Automotive S.A.	Okólna 45	Marki	wołomiński
2064.	12.00	2.00	3.32338	Fomar Borg Automotive S.A.	Okólna 45	Marki	wołomiński
2065.	12.00	2.00	3.32338	Fomar Borg Automotive S.A.	Okólna 45	Marki	wołomiński
2066.	12.00	2.00	3.32338	Fomar Borg Automotive S.A.	Okólna 45	Marki	wołomiński
2067.	12.00	2.00	3.32338	Fomar Borg Automotive S.A.	Okólna 45	Marki	wołomiński
2068.	12.00	1.80	2.43432	Fomar Borg Automotive S.A.	Okólna 45	Marki	wołomiński
2069.	3.00	0.52	0.02678	Fomar Borg Automotive S.A.	Okólna 45	Marki	wołomiński
2070.	5.00	0.50	2.01096	Fomar Borg Automotive S.A.	Okólna 45	Marki	wołomiński
2071.	4.50	0.50	1.35475	Fomar Borg Automotive S.A.	Okólna 45	Marki	wołomiński
2072.	15.00	0.66	1.01606	Fomar Borg Automotive S.A.	Okólna 45	Marki	wołomiński
2073.	12.00	0.66	1.92629	Fomar Borg Automotive S.A.	Okólna 45	Marki	wołomiński
2074.	12.00	0.66	1.92629	Fomar Borg Automotive S.A.	Okólna 45	Marki	wołomiński
2075.	13.00	0.52	0.52920	Fomar Borg Automotive S.A.	Okólna 45	Marki	wołomiński
2076.	13.00	0.52	0.52920	Fomar Borg Automotive S.A.	Okólna 45	Marki	wołomiński
2077.	13.00	0.52	0.52920	Fomar Borg Automotive S.A.	Okólna 45	Marki	wołomiński
2078.	5.00	0.60	1.24186	Fomar Borg Automotive S.A.	Okólna 45	Marki	wołomiński
2079.	5.00	0.50	1.24186	Fomar Borg Automotive S.A.	Okólna 45	Marki	wołomiński
2080.	8.00	0.45	0.13500	IDACO Sp. z o.o.	Łąki 5	Radzymin	wołomiński
2081.	8.00	0.40	0.24300	IDACO Sp. z o.o.	Łąki 5	Radzymin	wołomiński
2082.	14.00	0.20	0.01140	SOBSMAK Sp. z o.o.	Szosa Jadowska 54	Wołomin	wołomiński
2083.	14.00	0.20	0.01140	SOBSMAK Sp. z o.o.	Szosa Jadowska 54	Wołomin	wołomiński
2084.	12.00	0.40	0.00595	Zakład Aparatury Precyzyjno-Medycznej "PREMED"	Duża 1	Marki k./Warszawy	wołomiński
2085.	8.00	0.25	0.00672	Zakład Aparatury Precyzyjno-Medycznej "PREMED"	Duża 1	Marki k./Warszawy	wołomiński
2086.	12.50	0.18	0.20130	MRE METRO Real Estate Management Sp. z o.o.	Al. Krakowska 61	Wołomin	wołomiński
2087.	12.50	0.18	0.20130	MRE METRO Real Estate Management Sp. z o.o.	Al. Krakowska 61	Wołomin	wołomiński
2088.	11.00	0.40	0.01627	MRE METRO Real Estate Management Sp. z o.o.	Al. Krakowska 61	Wołomin	wołomiński
2089.	11.00	0.40	0.01627	MRE METRO Real Estate Management Sp. z o.o.	Al. Krakowska 61	Wołomin	wołomiński
2090.	45.00	1.10	21.88639	Huta Szkła "WOŁOMIN" Sp. z o.o.	Wileńska 68A	Wołomin	wołomiński
2091.	15.00	1.50	27.92493	Huta Szkła "WOŁOMIN" Sp. z o.o.	Wileńska 68A	Wołomin	wołomiński
2092.	6.00	0.30	0.29612	Huta Szkła "WOŁOMIN" Sp. z o.o.	Wileńska 68A	Wołomin	wołomiński
2093.	6.00	0.30	0.16189	Huta Szkła "WOŁOMIN" Sp. z o.o.	Wileńska 68A	Wołomin	wołomiński
2094.	6.00	0.30	0.20565	Huta Szkła "WOŁOMIN" Sp. z o.o.	Wileńska 68A	Wołomin	wołomiński
2095.	3.00	0.17	0.02280	Piekarnia Robert Stankiewicz. Marek Mędrzycki	Wyszkowska 16	Radzymin	wołomiński
2096.	8.00	0.30	0.05386	Zakłady Mięsne "JADÓW"	Wójtys 53	Jadów	wołomiński
2097.	10.30	1.23	0.02864	Wojskowe Zakłady Elektroniczne S.A.	1-go Maja 1	Zielonka	wołomiński
2098.	8.00	0.30	0.00007	Wojskowe Zakłady Elektroniczne S.A.	1-go Maja 1	Zielonka	wołomiński
2099.	7.80	0.30	0.00007	Wojskowe Zakłady Elektroniczne S.A.	1-go Maja 1	Zielonka	wołomiński
2100.	4.00	0.12	0.00028	AUSTENIT SZTAJERWALD Zbigniew Sztajerwald	Ossów 187D	Kobyłka	wołomiński
2101.	18.00	0.50	5.62848	TCHIBO-WARSZAWA Sp. z o.o.	-	Marki	wołomiński
2102.	13.00	0.50	5.62848	TCHIBO-WARSZAWA Sp. z o.o.	-	Marki	wołomiński
2103.	12.80	0.25	0.64212	TCHIBO-WARSZAWA Sp. z o.o.	-	Marki	wołomiński
2104.	3.50	0.36	0.00002	TCHIBO-WARSZAWA Sp. z o.o.	-	Marki	wołomiński
2105.	30.00	0.80	3.32800	Zakład Ceramiki Budowlanej "MIREX" Świętochowski Mirosław	Hajenty 80	Dąbrówka 1	wołomiński
2106.	30.00	0.80	1.22550	Zakład Ceramiki Budowlanej D. Robak. K. Szymański	Mokre	Radzymin	wołomiński
2107.	30.00	0.80	1.29320	CEGIELNIA K. Truszkowski. M. Kryski S.C.	Mokre	Radzymin	wołomiński

Nr	H [m]	D [m]	Emisja NO <sub>2</sub> [Mg/rok]	JEDNOSTKA	ADRES	MIEJSCOWOŚĆ	POWIAT
2108.	30.00	0.80	1.18660	WYRÓB CEGŁY CERAMICZNEJ Bogumił Sosnowski	Przyjacielska 37	Kobyłka	wołomiński
2109.	31.00	0.70	5.41910	Wytwarzanie Wyrobów Ceramiki Budowlanej K. Załoga. A. Załoga i H. Załoga	M. Konopnickiej 5	Słupno	wołomiński
2110.	28.50	0.50	0.04355	Wytwarzanie Wyrobów Ceramiki Budowlanej K. Załoga. A. Załoga i H. Załoga	M. Konopnickiej 5	Słupno	wołomiński
2111.	24.00	1.06	0.40690	Wytwarzanie Wyrobów Ceramiki Budowlanej Franciszek Starzyński	Ciemne 143 A	Ciemne	wołomiński
2112.	28.00	0.80	1.19040	Wytwarzanie Wyrobów Ceramiki Budowlanej K. Wagner. J. Kot. St. Kopański	Ciemne 1 A	Radzymin	wołomiński
2113.	22.50	1.10	1.99100	Wytwarzanie Wyrobów Ceramiki Budowlanej Fryderyk Godlewski, Cezary Godlewski	Ciemne 29	Radzymin	wołomiński
2114.	28.00	0.80	0.84200	ZPH "CEGMAT" J. Szczepkowska. A. Woźniak	Ceglana 24	Zielonka	wołomiński
2115.	10.30	0.40	1.27805	WINKOWSKI Sp. z o.o.	Komunalna 8	Radzymin	wołomiński
2116.	10.30	0.40	1.37067	WINKOWSKI Sp. z o.o.	Komunalna 8	Radzymin	wołomiński
2117.	10.30	0.40	0.46053	WINKOWSKI Sp. z o.o.	Komunalna 8	Radzymin	wołomiński
2118.	9.50	0.40	2.04646	WINKOWSKI Sp. z o.o.	Komunalna 8	Radzymin	wołomiński
2119.	16.50	0.80	0.03763	Produkcja Betonów R. Kowalski	Aleja Jana Pawła II 60	Radzymin	wołomiński
2120.	16.50	0.80	0.01000	BTB S.C. Produkty Betonowe S.C. Artur Jasik	Warszawska 60	Radzymin	wołomiński
2121.	13.60	0.20	0.10631	DJCHEM CHEMICALS POLAND S.A.	Łukasiewiczza 11A	Wołomin	wołomiński
2122.	10.20	0.80	1.92575	Stolarka WOŁOMIN S.A.	Geodetów 2	Wołomin	wołomiński
2123.	10.20	0.80	6.05773	Stolarka WOŁOMIN S.A.	Geodetów 2	Wołomin	wołomiński
2124.	5.50	0.50	0.00403	Stolarka WOŁOMIN S.A.	Geodetów 2	Wołomin	wołomiński
2125.	4.00	0.40	0.25416	Stolarka WOŁOMIN S.A.	Geodetów 2	Wołomin	wołomiński
2126.	15.00	0.56	0.36288	Cegielnia RÓŻEWO Paciorek. Pawlak. Jeż. Sp. Jawna	Jana Pawła II 59	Radzymin	wołomiński
2127.	10.50	0.30	0.00001	TRANS-WIERT Sp. z o.o.	Przemysłowa 11	Jasło	wołomiński
2128.	31.00	0.60	1.25572	PROCERBUD BARTOSIEWICZ Sp. Jawna Z-d w Kobyłce	Gospodarcza 15	Kobyłka	wołomiński
2129.	28.00	0.80	1.25460	CEGIELNIA ŁOSIE S.C. Grzegorzewski Jacek. Kraińska Jadwiga	Łosie	Łosie	wołomiński
2130.	28.00	0.80	0.61820	CEGIELNIA G. Grzegorzewska. E. Banasiak	Łosie	Łosie	wołomiński
2131.	28.00	0.80	0.51052	CEGIELNIA F. Krupińska E. Paciorek G i J. Sobolewscy	Duża 7	Marki	wołomiński
2132.	28.00	0.80	1.38110	PRODUKCJA CERAMIKI BUDOWLANEJ S. C. - M. A. Smoroń, M.R. Smoroń	Ceglana 2	Słupno	wołomiński
2133.	28.00	0.80	0.23072	"RUTKOWSKI" Sp. J.	Cicha 23	Marki	wołomiński
2134.	8.00	1.00	0.00374	Dantherm Filtration	Okólna 45	Marki	wołomiński
2135.	10.40	0.20	0.00240	ZPUH KETIW	Nadmeńska 7 A	Kobyłka	wołomiński
2136.	10.00	0.15	0.01611	Zakład Masarski MARETA	Gospodarcza 4A	Kobyłka	wołomiński
2137.	10.00	0.15	1.96570	Zakład Ceramiczny CEGLEX S. C. Marek Mańk. Jan Labut	Lisa Kuli 69	Marki	wołomiński
2138.	12.00	0.30	2.74200	Huta Szkła Gospodarczego	Boryszewska 32	Wiązowna	otwocki
2139.	4.50	0.50	0.27500	Huta Szkła Gospodarczego	Boryszewska 32	Wiązowna	otwocki
2140.	34.00	1.00	0.23000	MGT BOLT Sp. zo.o.	Przasnyska 58	Maków Maz.	makowski
2141.	30.00	0.90	9.28800	JUMA Sp. Z o.o. (dawne Przedsiębiorstwo Usługowo-Doradczo-Handlowe INKLUZ)	Kopernika 12	Maków Maz.	makowski
2142.	30.00	1.00	0.75004	Polindus Sp.z o.o. w Gąsewie	Mazowiecka 1	Gąsewo	makowski
2143.	35.00	0.60	0.22255	Spółdzielnia Mieszkaniowa "Różanka"	Gdańska 6a/47	Różan	makowski
2144.	45.00	0.80	8.67600	SPZOZ w Makowie Maz.	Witosa 2	Maków Maz.	makowski

Nr	H [m]	D [m]	Emisja NO <sub>2</sub> [Mg/rok]	JEDNOSTKA	ADRES	MIEJSCOWOŚĆ	POWIAT
2145.	25.00	0.60	0.03700	Spółdzielnia Pracy Motoryzacyjno Transportowa.	Przemysłowa 3	Maków Maz.	makowski
2146.	14.00	0.80	0.05000	Zakład Ubojowo- Masarski L. Rawa	Ostrołęcka 41	Sypniewo	makowski
2147.	22.00	0.60	1.09770	ONKEN-POLSKA Sp. z o.o.	Przasnyska 89	Maków Maz.	makowski
2148.	100.00	5.20	850.15100	Zespół Elektrowni "Ostrołęka" Ec"A"	Elektryczna 5	Ostrołęka	Ostrołęka
2149.	120.00	6.00	3686.58800	Zespół Elektrowni "Ostrołęka" El"B"	Elektryczna 5	Ostrołęka	Ostrołęka
2150.	16.00	0.50	1.06473	AGRANA FRUIT POLSKA Sp. z o.o.	Ławska 2	Ostrołęka	Ostrołęka
2151.	30.00	1.20	7.57714	SILIKATY OSTROŁĘKA Sp. z o.o.	Grabowo	Grabowo	ostrołęcki
2152.	12.30	0.30	2.72760	Zakład Przetwórstwa Mięsnego TJT Dobkowscy	Ostrołęcka 16	Nowa Wieś Zach.	ostrołęcki
2153.	20.00	0.20	0.44200	Z-d Poprawcy i Schronisko dla Nieletnich	Laskowiec 13	Ostrołęka 3	ostrołęcki
2154.	12.00	0.60	10.21300	Zakład Przetwórstwa Mięsnego JBB Bałdyga	Kościelna 25	Łyse	ostrołęcki
2155.	12.00	0.16	0.07500	Szkoła Podstawowa w Olszewce	Lelis	Lelis	ostrołęcki
2156.	18.00	0.60	0.78000	SZPZOZ Ostrołęka	Jana Pawła II 120 A	Ostrołęka	ostrołęcki
2157.	30.00	1.00	1.90790	Sp. Mlecz. "KURPIE" w Baranowie	Niepodległości 32	Baranowo	ostrołęcki
2158.	20.30	0.70	0.84800	Hochland Polska Sp. Z o.o. Zakład Mleczarski w Baranowie	Niepodległości 43	Baranowo	ostrołęcki
2159.	14.70	0.36	1.00900	Hochland Polska Sp. Z o.o. Zakład Mleczarski w Baranowie	Niepodległości 43	Baranowo	ostrołęcki
2160.	17.50	0.90	0.12600	Gminna Spółdzielnia "SCH"	Kolejowa 63	Myszyniec	ostrołęcki
2161.	11.00	0.35	0.03800	Piekarnia S.C. Rafał Kłos Władysława Kłos	Witosa 54	Myszyniec	ostrołęcki
2162.	14.00	0.40	0.08970	Specjalny Ośrodek Szkolno Wychowawczy	Czarnia	Czarnia	ostrołęcki
2163.	10.00	0.40	0.06384	Piekarnictwo Wyrób i Sprzedaż T.Glinka. J.Glinka s.c.	5 Pułku Ułanów 28	Ostrołęka	Ostrołęka
2164.	5.00	0.15	0.01500	SIZER Sp.J. M. A. Ciężar	Handlowa 2	Kadzidło	ostrołęcki
2165.	6.00	0.20	0.06250	Zakład Mięsny "POLCARNE" Sp. z o.o.	Kadzidło-Podgatka	Kadzidło-Podgatka	ostrołęcki
2166.	10.00	0.50	0.79066	KRUGER POLSKA Sp. z o.o.	Podstoczysko 42	Ostrów Maz.	ostrowski
2167.	10.00	0.50	0.22215	KRUGER POLSKA Sp. z o.o.	Podstoczysko 42	Ostrów Maz.	ostrowski
2168.	80.00	3.20	40.97100	Zakład Energetyki Ciepłej Sp.z o.o.	Lipowa 4	Ostrów Maz.	ostrowski
2169.	14.00	0.20	0.09023	Zakład Energetyki Ciepłej Sp.z o.o.	Waryńskiego 20	Ostrów Maz	ostrowski
2170.	5.00	0.20	0.02400	"Prefabet Ostrów Maz." Sp.z o.o.	Różańska 84	Komorowo	ostrowski
2171.	25.00	0.30	0.21400	Agencja Rezerw Materiałowych Oddz. w Ostrowi Maz.	Różańska 88	Ostrów Maz.	ostrowski
2172.	25.00	0.30	0.01400	Agencja Rezerw Materiałowych Oddz. w Ostrowi Maz.	Różańska 88	Ostrów Maz.	ostrowski
2173.	45.00	1.20	15.66000	Stołeczny Zarząd Infrastruktury Jednostka Wojskowa nr 3470 Ostrów Maz.	Bociańska 1	Komorowo	ostrowski
2174.	45.00	1.20	0.02662	Stołeczny Zarząd Infrastruktury Jednostka Wojskowa nr 3470 Ostrów Maz.	Bociańska 1	Komorowo	ostrowski
2175.	16.00	0.50	0.81600	S P Z O Z	Dubois 68	Ostrów Maz.	ostrowski
2176.	17.00	0.80	0.45315	Mazowiecka Spółdzielnia Mleczarska "Ostrowia" w Ostrowi Maz.	Lubiejewska 67/69	Ostrów Maz.	ostrowski
2177.	17.00	0.80	13.38600	Mazowiecka Spółdzielnia Mleczarska "Ostrowia" w Ostrowi Maz.	Lubiejewska 67/69	Ostrów Maz.	ostrowski
2178.	7.00	0.35	0.24785	Zakład Produkcji Spożywczej "MIWEX" I. Wachowska	Kolejowa 45	Komorowo	ostrowski
2179.	11.00	0.20	0.02100	Wytwórnia Wód Gazowanych Makaronów i Sękaczy	Warszawska 66	Andrzejewo	ostrowski
2180.	12.00	0.40	0.26900	Zespół Szkół Rolniczych Centrum Kształ. Prakt.	Klonowa 4	Lubiejewo	ostrowski
2181.	20.00	0.35	0.23380	Zespół Szkół im. St.Staszica	Nurska 150	Małkinia Górna	ostrowski
2182.	9.00	0.25	0.12500	Publiczna Szkoła Podstawowa	Fama 20	Zaręby Kościelne	ostrowski



Nr	H [m]	D [m]	Emisja NO <sub>2</sub> [Mg/rok]	JEDNOSTKA	ADRES	MIEJSCOWOŚĆ	POWIAT
2183.	82.00	1.80	11.93700	Fabryka Mebli "FORTE" S.A.	Biała 1	Ostrów Maz.	ostrowski
2184.	26.00	0.35	0.03650	ROCKWOOL POLSKA sp. z o.o. Z-d w Małkini	Jana III Sobieskiego	Małkinia	ostrowski
2185.	26.00	0.35	0.03650	ROCKWOOL POLSKA sp. z o.o. Z-d w Małkini	Jana III Sobieskiego	Małkinia	ostrowski
2186.	26.00	0.35	0.03650	ROCKWOOL POLSKA sp. z o.o. Z-d w Małkini	Jana III Sobieskiego	Małkinia	ostrowski
2187.	26.00	0.50	4.61922	ROCKWOOL POLSKA sp. z o.o. Z-d w Małkini	Jana III Sobieskiego	Małkinia	ostrowski
2188.	26.00	0.50	8.67235	ROCKWOOL POLSKA sp. z o.o. Z-d w Małkini	Jana III Sobieskiego	Małkinia	ostrowski
2189.	28.00	1.20	0.54249	Spółdzielnia Lokatorsko Mieszkaniowa "Zacisze"	Leśna 3	Małkinia	ostrowski
2190.	30.00	0.51	1.08474	Spółdzielnia Lokatorsko Mieszkaniowa "Zacisze"	Leśna 13	Małkinia	ostrowski
2191.	9.50	0.60	0.81408	AJINOMOTO POLAND Sp. z o.o. Zakład Produkcyjny w Małkini	Sobieskiego 6	Małkinia	ostrowski
2192.	10.00	0.32	0.24100	Szkoła Podst. nr 2	Leśna 15	Małkinia	ostrowski
2193.	33.00	0.82	0.26000	Spółdzielnia Mieszkaniowa Lokat.-Własn. "Małkinianka"	Przedszkolna 1a	Małkinia	ostrowski
2194.	22.00	0.60	1.72700	BELL POLSKA Sp. z o.o.	Grunwaldzka 97	Chorzele	przasnyski
2195.	35.00	0.40	0.54750	SPZZOZ w Przasnyszu	Sadowa 9	Przasnysz	przasnyski
2196.	25.00	0.98	1.60000	Spółdzielnia Mieszkaniowa "BASZTA"	Osiedlowa 2	Krasne	przasnyski
2197.	45.00	1.40	35.87331	Zakład Energetyki Ciepłej	Orlika 29	Przasnysz	przasnyski
2198.	45.00	1.40	0.00600	Zakład Energetyki Ciepłej	Orlika 29	Przasnysz	przasnyski
2199.	110.0 0	1.80	39.64100	Przedsiębiorstwo Energetyki Ciepłej Sp. z o.o.	Przemysłowa 4	Wyszków	wyszkowski
2200.	30.00	0.70	1.98312	POMEL Sp. z o.o.	Serocka 11	Wyszków	wyszkowski
2201.	5.00	0.15	0.00736	POMEL Sp. z o.o.	Serocka 11	Wyszków	wyszkowski
2202.	5.00	0.15	0.06837	POMEL Sp. z o.o.	Serocka 11	Wyszków	wyszkowski
2203.	7.00	0.36	0.14200	Ardagh Glass Wyszków S.A. (do II pół.2007r REXAM Szkło Wyszków S.A.)	Zakolejowa 23	Wyszków	wyszkowski
2204.	30.00	0.20	0.02000	Ośrodek Doskonalenia Kadr Służby Więziennej	Popowo 3	Popowo	wyszkowski
2205.	30.00	0.20	1.96800	Ośrodek Doskonalenia Kadr Służby Więziennej	Popowo 3	Popowo	wyszkowski
2206.	30.00	0.20	0.00200	Ośrodek Doskonalenia Kadr Służby Więziennej	Popowo 3	Popowo	wyszkowski
2207.	20.00	0.60	0.21100	COMINDEX JBC Sp.z o.o.	Kukawska 8	Kamierczyk	wyszkowski
2208.	12.00	0.25	0.04979	PROVIMI - ROLIMPEX S.A. Wytwórnia Pasz w Wyszkowie	Zakolejowa 11	Wyszków	wyszkowski
2209.	25.00	0.80	0.90565	Okręgowa Spółdzielnia Mleczarska w Wyszkowie	Okrzei 17	Wyszków	wyszkowski
2210.	20.00	0.50	0.46020	KOMPLET S.J. 07-207 Nowy Lubiel 25	Nowy Lubiel	Nowy Lubiel	wyszkowski
2211.	15.00	0.50	0.03875	Szkoła Podstawowa w Ulasku	Ulasek	Ulasek	wyszkowski
2212.	15.00	0.20	0.16800	Szkoła Podst. im.M.Konopnickiej w Nurze	Łomżyńska 14	Nur	ostrowski
2213.	15.00	0.20	0.04310	Publiczna Szkoła Podstawowa w Sulęcinie Szlacheckim	Sulęcín Szlachecki	Sulęcín Szlachecki	ostrowski
2214.	15.00	0.20	0.00810	Publiczna Szkoła Podstawowa w Podbielu	Podbiel	Podbiel	ostrowski
2215.	15.00	0.20	0.09265	Szkoła Podstawowa im.JP II w Starym Lubotyńiu	Stary Lubotyń	Stary Lubotyń	ostrowski
2216.	9.00	0.20	0.00900	Gminna Spółdzielnia "SCH"	Rynek 3	Andrzejewo	ostrowski
2217.	7.00	0.15	1.16560	PIOTREX Zakład Uboju Zwierząt Rzeźnych	Węgrzynowo 109	Węgrzynowo 109	makowski
2218.	7.00	0.15	0.05398	PIOTREX Zakład Uboju Zwierząt Rzeźnych	Węgrzynowo 109	Węgrzynowo 109	makowski

Nr	H [m]	D [m]	Emisja NO <sub>2</sub> [Mg/rok]	JEDNOSTKA	ADRES	MIEJSCOWOŚĆ	POWIAT
2219.	6.00	0.20	0.07985	Ubojnia Zwierząt Rzeźnych Jerzy, Andrzej Urbański	Moniuszki 123	Maków Maz.	makowski
2220.	12.00	0.25	0.01500	Zakład Urządzeń Radiolokacyjnych "ZURAD" Sp. z o.o.	Stacyjna 14	Ostrów Maz.	ostrowski
2221.	14.00	0.25	0.40400	Producent Styropianu "Genderka" Jacek Genderka	ul. 63 Rok 11	Ostrów Maz.	ostrowski
2222.	12.00	0.30	0.92500	Sp. Mleczarska "MAZOWSZ"	Grunwaldzka 97	Chorzele	przasnyski
2223.	12.00	0.25	0.01300	AP AUTO SERWIS Adam Pełtak	Leśna 20	Nowa Wieś	ostrołęcki
2224.	15.00	0.15	0.08900	AP AUTO SERWIS Adam Pełtak	Leśna 20	Nowa Wieś	ostrołęcki
2225.	12.00	0.25	0.06800	"OSCAR" Sp. z o.o.	Traugutta 59	Ostrołęka	Ostrołęka
2226.	20.00	0.80	0.69576	Przedsiębiorstwo Robót Drogowo - Mostowych Wyt. Mas Bitum w Makowie Maz.	Moniuszki	Maków Maz.	makowski
2227.	20.00	8.00	0.11700	Przedsiębiorstwo Robót Drogowo - Mostowych Wyt. Mas Bitum w Osowcu	Osowiec Szlachecki	Osowiec Szlachecki	przasnyski
2228.	28.00	1.05	2.45360	ELKUR S.C. F. Kurowski. J. Kurowski. B. Szczepkowska - Z-d Utylizacyjny	Chłopia Łąka 1	Nowy Krasnosielc	makowski
2229.	60.00	2.70	55.20216	Stora Enso Poland SA	I Armii W.P.	Ostrołęka	ostrołęcki
2230.	54.00	1.50	13.59564	Stora Enso Poland SA	I Armii W.P.	Ostrołęka	ostrołęcki
2231.	8.20	0.60	0.81201	Przedsiębiorstwo Robót Drogowo - Mostowych "OSTRADA" Sp. z o.o.	Lokalna 2	Ostrołęka	ostrołęcki
2232.	25.00	1.05	0.21061	Przedsiębiorstwo Produkcyjno-Usługowe WMB - DROMOST	Boh. Westerplatte 12F	Ostrołęka	ostrołęcki
2233.	6.50	0.25	1.47500	Przedsiębiorstwo Produkcyjno-Usługowe WMB - DROMOST	Boh. Westerplatte 12F	Ostrołęka	ostrołęcki
2234.	11.00	0.35	0.22758	SZPZOZ Ostrołęka	Jana Pawła II 120 A	Ostrołęka	Ostrołęka
2235.	11.00	0.25	0.00630	Zakład Ubojowo- Masarski L. Rawa	Ostrołęka 41	Sypniewo	makowski
2236.	9.80	0.20	0.15681	Zakład Przetwórstwa Mięsnego JBB Bałdyga	Kościelna 25	Łyse	ostrołęcki
2237.	4.60	0.20	0.02746	SIZER Sp. J.	Hanglowa 2	Kadzidło	ostrołęcki
2238.	15.20	0.50	0.02544	Zakład Przetwórstwa Mięsnego TJT Dobkowscy	Ostrołęka 16	Nowa Wieś Zach.	ostrołęcki
2239.	18.00	0.90	0.01035	Przedsiębiorstwo Budowy i Utrzymania Dróg Sp. z o.o. WMB w Trzciance	Brokowska 37	Ostrów Maz.	ostrowski
2240.	10.00	1.00	0.08941	Sprzęt Transport Sp. z o.o. Wytwórnia Mas Bitumicznych w Trzciance	Trzcianka	Trzcianka	ostrowski
2241.	9.00	0.70	0.00026	Fabryka Mebli "FORTE" S.A.	Biała 1	Ostrów Maz.	ostrowski
2242.	98.00	0.80	22.12928	ROCKWOOL POLSKA sp. z o.o. Z-d w Małkini	Jana III Sobieskiego	Małkinia	ostrowski
2243.	98.00	0.90	19.84979	ROCKWOOL POLSKA sp. z o.o. Z-d w Małkini	Jana III Sobieskiego	Małkinia	ostrowski
2244.	43.90	1.20	147.72178	Ardagh Glass Wyszaków S.A. (do II pół.2007r REXAM Szkło Wyszaków S.A.)	Zakolejowa23	Wyszaków	wyszkowski
2245.	4.00	0.70	0.00278	Ardagh Glass Wyszaków S.A. (do II pół.2007r REXAM Szkło Wyszaków S.A.)	Zakolejowa23	Wyszaków	wyszkowski
2246.	15.00	0.56	0.06600	Wyrób i Sprzedaż Pieczywa Wacław Brodzik	Głowackiego 1	Goworowo	ostrołęcki
2247.	6.50	0.30	0.27230	Piekarnia Krzysztof Rycharski	Warszawska 9a	Olszewo - Borki	ostrołęcki
2248.	9.40	0.25	0.16177	Zakłady Mięsne "PEKPOL Ostrołęka" Spółka Akcyjna w Ostrołęce	Przemysłowa 1	Ostrołęka	ostrołęcki
2249.	4.00	0.18	0.10075	Piekarnictwo Ignacy Ogonowski	Karniewo	Karniewo	makowski
2250.	11.00	0.20	0.15672	Przedsiębiorstwo Produkcyjno-Handlowe "WR" Sp. z o.o.	Leszno 59	Przasnysz	przasnyski
2251.	10.00	0.30	0.00039	"KRZYŻANOWSCY" Agnieszka Krzyżanowska	ul. Żeromskiego 94/104	Białobrzegi	Radom
2252.	7.50	0.30	0.22865	PPH "ROL-MOT" Spółka z o.o.	ul. Czachowskiego 29	Ciepielów	radomski
2253.	5.00	0.20	0.00477	PPH "ROL-MOT" Spółka z o.o.	ul. Czachowskiego 29	Ciepielów	radomski

Nr	H [m]	D [m]	Emisja NO <sub>2</sub> [Mg/rok]	JEDNOSTKA	ADRES	MIEJSCOWOŚĆ	POWIAT
2254.	12.00	0.30	0.00544	Masarnia-Sławomir Sygocki	Dabrowa Jastrzębska 41A	Dabrowa Jastrzębska 41A	Radom
2255.	15.00	0.90	0.05800	AGRANA JUICE POLAND Sp. z o.o.	ul. Pijarska 121	Góra Kalwaria	piaseczyński
2256.	6.00	0.50	0.00521	"INCO-VERITAS" S.A.	ul. Towarowa 8	Góra Kalwaria	piaseczyński
2257.	9.00	0.55	0.01131	Przedsiębiorstwo PKS Grójec	ul. Laskowa 26	Grójec	grójecki
2258.	12.00	0.50	0.04442	Chemiczna Spółdzielnia Pracy "TECHNOCHEMIA"	ul. Fabryczna 3	Grójec	grójecki
2259.	20.00	1.00	2.03344	Przedsiębiorstwo Robót Inżynieryjno Drogowych Sp. z o.o.	ul. Warecka 45b	Jasieniec	grójecki
2260.	9.00	0.25	0.01345	PPHU "Nasz Produkt" Roman Kapusta	ul. Nowa Wola Gołębiowska 103	Radom	Radom
2261.	7.00	0.20	0.00346	Producent Obuwia "BOTEX" Bogdan Mosiołek	ul. Lipowa 31	Jedlińsk	radomski
2262.	12.30	0.15	0.00531	Sprzedaż Bezpośrednia Art. Mięsno-Wędliniarskich Zdzisław Maciaszek	ul. Batalionów Chłopskich 31	Kazanów	radomski
2263.	12.50	0.15	0.03152	Sprzedaż Bezpośrednia Art. Mięsno-Wędliniarskich Zdzisław Maciaszek	ul. Batalionów Chłopskich 31	Kazanów	radomski
2264.	8.00	0.13	0.02108	Sprzedaż Bezpośrednia Art. Mięsno-Wędliniarskich Zdzisław Maciaszek	ul. Batalionów Chłopskich 31	Kazanów	radomski
2265.	6.00	0.30	0.00532	PPUH "DURO" Sp. z o.o.	Młodocin Mniejszy 165	Młodocin Mniejszy 165	radomski
2266.	8.80	0.25	0.09800	PPUH "DURO" Sp. z o.o.	Młodocin Mniejszy 165	Młodocin Mniejszy 165	radomski
2267.	7.50	0.33	0.00204	Przedsiębiorstwo Produkcyjno-Handlowo-Usługowe "JANHAS" M. Banasik	Niemianowice 27	Niemianowice 27	radomski
2268.	18.00	0.50	0.02346	Przetwórstwo Mięsne "TED" Tadeusz Sitarski	ul. Słowackiego 23	Przytyk	radomski
2269.	24.00	0.70	0.18451	ALTADIS POLSKA S.A.	ul. Tytoniowa 2/6	Radom	Radom
2270.	8.00	0.30	0.07083	Autoryzowana Stacja Obsługi Marek Romanowski Sp.j.	ul. Kielecka 68/70	Radom	Radom
2271.	13.00	0.25	0.08327	Radomska Fabryka Farb i Lakierów S.A.	ul. Czarna 29	Radom	Radom
2272.	22.00	0.40	0.11002	Zakłady Naprawcze Taboru Kolejowego - Radom Sp. z o.o.	ul. Domagalskiego 2	Radom	Radom
2273.	15.00	0.30	0.32150	Radomska Wytwórnia Telekomunikacyjna S.A.	ul. Wodana 13/21	Radom	Radom
2274.	19.00	0.90	1.59166	"ZYKO-DRÓG" Sp. z o.o.	ul. Żelazna 3	Radom	Radom
2275.	7.80	0.25	0.01127	"Mypol" Sp. z o.o. z siedzibą w Warszawie oddzi. Radom	ul. Wielkopolska 3e	Radom	Radom
2276.	9.00	0.22	0.00035	KRAMO Sp. j.	ul. Polna 30/32	Radom	Radom
2277.	5.70	0.17	0.01159	Przedsiębiorstwo Produkcyjno-Usługowo-Handlowe "Grandro" G. Rogala. A. Rogala	ul. Potkanowska 52 d	Radom	Radom
2278.	15.00	0.60	0.24550	ZMR ODLEWNIA ŻELIWA Sp. J.	ul. Staszica 36	Rzuców	przysuski
2279.	20.00	0.60	4.17314	Huta Szkła Gospodarczego "SOLBIKA"	ul. Lipowa 84	Skaryszew	radomski
2280.	12.00	1.40	0.36084	Mondi Packaging Solec Sp. z o.o.	Solec	Solec	piaseczyński
2281.	12.00	0.50	0.04776	Zakład Mechaniczno-Odlewniczy Jan Maik. Jarosława Maik s.c.	Stare Żdźary 57	Stare Żdźary 57	białobrzeski
2282.	10.40	0.40	0.01663	Zakład Elektroniki Przemysłowej "PROFEL" Spółka z o.o.	ul. Kolejowa 36	Szydłowiec	szymborski
2283.	18.00	0.35	0.04454	Zakład Masarski "ZBYSZKO"	ul. Wschodnia 42	Szydłowiec	szymborski
2284.	21.00	0.35	1.62596	"Ceramika Tarona" Sp. z o.o.	Północna 2/4	Tarczyn	grójecki
2285.	13.00	0.80	0.86000	Spółka Akcyjna "Warwin"	ul. Pułaskiego 2	Warka	grójecki
2286.	41.70	0.70	6.32000	Zakłady Górniczo-Metalowe "ZĘBIEC" w Zębcu Spółka Akcyjna 27-200 Starachowice	Zębiec	Zębiec	radomski
2287.	16.00	0.30	0.29851	ZTS POLSKA Spółka z o.o.	ul. Laskowa 29a	Grójec	grójecki
2288.	25.00	0.60	0.00858	Zakład Mięsny "NOWOPOL" Spółka Jawna	ul. Przemysłowa 3/5	Garbatka Letnisko	koziński
2289.	13.50	1.30	4.27611	FAURECIA FOTELE SAMOCHODOWE Sp. z o.o.	ul. Spółdzielcza 4	Grójec	grójecki

Nr	H [m]	D [m]	Emisja NO <sub>2</sub> [Mg/rok]	JEDNOSTKA	ADRES	MIEJSCOWOŚĆ	POWIAT
2290.	17.00	0.50	0.04500	Zakład Mechaniczno - Odlewniczy "A.G.J.K. " G. Karasek i K. Król	Gutów 15	Gutów	radomski
2291.	10.20	0.10	0.02005	Rzeźnictwo i Wędliniarstwo Wilczyński Zbigniew	ul. Partyzantów 3	Iłża	radomski
2292.	9.50	0.19	0.00674	Rzeźnictwo i Wędliniarstwo Wilczyński Zbigniew	ul. Partyzantów 3	Iłża	radomski
2293.	8.00	0.27	0.01965	Rzeźnictwo i Wędliniarstwo Wilczyński Zbigniew	ul. Partyzantów 3	Iłża	radomski
2294.	10.00	0.35	0.14262	Przetwórstwo i Wyrób Wędlin Marian Pierzchała	Janików 62	Janików 62	kozienicki
2295.	17.00	1.00	10.17900	BILFINGER BERGER POLSKA S.A.	ul. Warecka 45B	Jasieniec	grójecki
2296.	11.00	0.40	0.02919	Zakład Masarski "Sadełko"	ul. Ogrodowa 37	Jedlińsk	radomski
2297.	6.60	0.40	0.00001	PKS Spółka z o.o.	ul. Warszawska 59	Kozienice	kozienicki
2298.	9.00	0.16	0.63525	P.P.H.U. PUBLIMA Sp. J.	ul. Spacerowa 45b	Lipsko	lipski
2299.	24.00	0.75	0.05295	Zakład Masarski "KRAWCZYK"	Mleczków 13	Mleczków 13	radomski
2300.	8.00	0.20	0.00096	"RARYTAS" P.P.H. Kazimierz Kowalski	ul. Chemiczna 13	Pionki	radomski
2301.	15.00	0.40	7.89670	Zakład Transportowo-Budowlany Krzysztof Wach	ul. Wspólna 23	Pionki	radomski
2302.	24.00	1.00	0.09099	Fabryka Broni "ŁUCZNIK-RADOM" Sp. z o.o.	ul. 1905 Roku 1/9	Radom	Radom
2303.	8.00	1.00	0.01462	Karasiewicz i Syn Sp. z o.o. Koncesjoner RENAULT	ul. Kapturska 10	Radom	Radom
2304.	13.00	0.30	0.00982	HartMet Sp. z o.o.	ul. Kozienicka 97	Radom	Radom
2305.	18.00	1.20	0.00788	Przedsiębiorstwo Projektowania i Dostaw Transportu Technologicznego i Składowania "TECHMATRANS" S.A.	ul. Starokrakowska 133	Radom	Radom
2306.	3.60	0.20	0.00346	"G.G.G." Spółka z o.o.	ul. Wielkopolska 1A	Radom	Radom
2307.	9.00	0.30	0.01671	ELMAS Masarnia Punkt Uboju	ul. Malenicka 81	Radom	Radom
2308.	29.00	0.70	6.17920	"Żar" Huta Szkła Spółka Jawna	ul. Szklana 2	Radom	Radom
2309.	7.00	0.35	0.00217	Przedsiębiorstwo Produkcyjno-Usługowo-Handlowe "PROZAMET-II" s.c.	ul. Dębowa 4	Radom	Radom
2310.	7.50	0.50	0.02559	Zakład Produkcyjny "PROZAMET" Karol Zarębski	ul. Dębowa 4	Radom	Radom
2311.	10.00	0.15	0.15293	"BOCHEMIA" Grzegorz Bąba. Zakład Produkcyjny w Radomiu	ul. Północna 1	Radom	Radom
2312.	14.00	0.70	3.45279	"ELBAR-Katowice" Sp. z o.o. w Katowicach	ul. Okulickiego 8	Radom	Radom
2313.	8.50	0.28	0.00002	Z.P.H.U. "ŻELMET" s.c. Edward Gomuła & Maria Gomuła	Rożki 38A	Rożki 38A	radomski
2314.	13.50	1.10	2.57106	Zakłady Płytek Ceramicznych "PRZYSUCHA" S.A. w Skrzyńsku	Przemysłowa 56	Skrzyńsko	przysuski
2315.	7.00	0.25	0.00005	ZAKŁADY MECHANICZNE Oleksik Sp.j.	ul. Dr Perzyny 118	Zwoleń	zwoleński
2316.	9.40	2.60	7.82200	Monier Sp z o.o.	ul. Przemysłowa 25	Skrzyńsko	przysuski
2317.	42.00	1.20	7.57401	Huta Szkła Gospodarczego "GRACJA"	Wola Korzeniowa 137	Wola Korzeniowa 137	szymborski
2318.	8.00	0.33	0.00026	PPHU "MAS-POL" W. Potrzebowski	ul. Parkowa 54	Warka	grójecki
2319.	31.00	1.00	4.72921	Zakłady Silikatowe "ŻYTKOWICE" w Żytkowicach	Żytkowice	Garbatka Letnisko	kozienicki
2320.	45.00	1.00	18.05680	"MLEKO" Sp. z o.o.	ul. Przemysłowa 20	Lipsko	lipski
2321.	81.00	3.00	115.79824	Gmina Miasto Pionki Oddział Wodno - Kanalizacyjno - Ciepłowniczy	ul. Zakładowa 7	Pionki	radomski
2322.	26.00	1.00	0.28800	Wodociągi Miejskie Sp. z o.o.	ul. Energetyków 26	Radom	Radom
2323.	22.00	0.80	0.52000	Gospodarstwo Ogrodnicze Dorota Kołtunowicz	Mokrośęk 54a	Mokrośęk 54a	radomski
2324.	20.00	1.10	0.40800	Gospodarstwo Ogrodnicze Longin Wąsik	Mokrośęk 54a	Mokrośęk 54a	radomski
2325.	35.00	1.00	6.07600	Zakłady Górniczo-Metalowe "ZĘBIEC" w Zębcu Spółka Akcyjna 27-200 Starachowice	Zębiec	Zębiec	radomski
2326.	12.00	0.23	0.36400	Gminna Spółdzielnia "Samopomoc Chłopska"	Przyłęk	Przyłęk	zwoleński

Nr	H [m]	D [m]	Emisja NO <sub>2</sub> [Mg/rok]	JEDNOSTKA	ADRES	MIEJSCOWOŚĆ	POWIAT
2327.	11.00	0.38	0.03600	Gminna Spółdzielnia "Samopomoc Chłopska"	Przyłęk	Przyłęk	zwoleński
2328.	14.00	0.80	0.06192	Zakład Usług Komunalnych	ul. Grójecka 24	Warka	grójecki
2329.	60.00	1.75	52.97292	HORTEX HOLDING S.A. O/ZPOW w Skrzyńsku	ul. Przemysłowa 27	Skrzyńsko	przysuski
2330.	21.00	0.50	0.93600	PGKiM Sp. z o.o.	ul. Chopina 6	Przysucha	przysuski
2331.	36.00	0.80	0.93538	PGKiM Sp. z o.o.	ul. Hubala 19	Przysucha	przysuski
2332.	34.00	1.00	0.53294	PGKiM Sp. z o.o.	ul. Radomska 9	Przysucha	przysuski
2333.	16.00	0.40	0.02990	PGKiM Sp. z o.o.	ul. Targowa 52	Przysucha	przysuski
2334.	15.00	0.30	0.03026	PGKiM Sp. z o.o.	ul. Radomska 24	Przysucha	przysuski
2335.	60.00	1.10	17.01000	Spółka Akcyjna "Warwin"	ul. K. Pułaskiego 2	Warka	grójecki
2336.	12.00	0.40	0.10900	Piekarnia WYŚMIERZYCE s.c.	ul. Kosciuszki 7	Wysmierzyce	białobrzeski
2337.	25.00	0.85	11.54800	Zakład Produkcji Rolnej "MIROPASZ" Spółka jawna	ul. Leśna 4	Mirowice	grójecki
2338.	20.00	0.80	0.47730	Spółdzielnia Mieszkaniowa w Nowym Mieście n/Pilicą	ul. Ogrodowa 9	Nowe Miasto	grójecki
2339.	5.00	0.20	0.01932	Piekarnia Halina Bińkowska	ul. Bielińskiego 36	Nowe Miasto	grójecki
2340.	45.00	1.00	0.26400	Zespół Szkół Ponadgimnazjalnych Centrum Szkolenia Praktycznego im. Tomasa Nocznickiego	Nowa Wieś	Nowa Wieś	grójecki
2341.	24.00	0.60	1.51200	Samodzielny Publiczny Zespół Zakładów Opieki Zdrowotnej	ul. Gen. Sikorskiego 10	Kozienice	koziński
2342.	15.00	0.40	0.02550	Zakład Piekarniczo-Cukierniczy "MILENKA"	Regów Nowy 21	Regów Nowy 21	koziński
2343.	16.00	0.80	2.01088	Radomska Fabryka Farb i Lakierów S.A.	ul. Czarna 29	Radom	Radom
2344.	22.00	1.40	0.21780	PPH "ROL-MOT" Spółka z o.o.	ul. Czachowskiego 29	Ciepielów	lipski
2345.	15.00	0.30	0.00210	PPHU "MEBLO-FAL" Roman Faliński	ul. Radomska 47	Milejowice	radomski
2346.	45.00	0.90	0.47600	Zakład Przetwórstwa Spożywczego "MAKÓW" Sp. z o.o.	ul. Lipowa 91	Maków	radomski
2347.	11.00	0.20	0.01550	Gminna Spółdzielnia "Samopomoc Chłopska"	ul. Plac Partyzantów 20	Kazanów	zwoleński
2348.	45.00	0.90	31.88000	RSM "ROLMLECZ" Zakład Mleczarski w Zwoleniu	ul. Puławska 88	Zwoleń	zwoleński
2349.	22.00	0.50	1.24480	Zakład Garbarski "MALTAN"	ul. Partyzantów	Zwoleń	zwoleński
2350.	20.00	0.80	0.06619	Samodzielny Publiczny Zespół Zakładów Opieki Zdrowotnej	ul. Jagiełły 12	Zwoleń	zwoleński
2351.	12.00	0.40	0.01400	Samodzielny Publiczny Zespół Zakładów Opieki Zdrowotnej	ul. Aleje Pokoju 5	Zwoleń	zwoleński
2352.	15.00	0.79	0.09700	Radomska Spółdzielnia Pracy Przemysłu Skórzanego "ASKO-SPORT"	ul. Lubelska 89/95	Radom	Radom
2353.	19.00	0.70	0.10700	"Autopolmozyt" Sp. z o.o Warszawa	ul. Armii Krajowej 47	Grójec	grójecki
2354.	22.00	0.50	0.59400	Gospodarstwo Ogrodnicze Zygmunt Frączak	ul. Polna 3	Głuchów	grójecki
2355.	25.00	1.10	15.31660	ZTS POLSKA Spółka z o.o.	ul. Laskowa 29a	Grójec	grójecki
2356.	38.00	1.20	3.03250	BAKOMA-BIS Spółka z o.o.	Janików	Janików	koziński
2357.	25.00	0.60	1.01700	Przedsiębiorstwo Państwowej Komunikacji Samochodowej w Radomiu	ul. 1905 Roku 47	Radom	Radom
2358.	8.00	0.40	0.01200	Zakład Ślusarski Zdzisław Nowakowski	ul. Zamkowa 23A	Szydłowiec	szymborski
2359.	20.00	0.50	0.01900	PPUH "KEMAX" Mieczysław Kępa	ul. Kościuszki 58	Szydłowiec	szymborski
2360.	45.00	1.10	3.48400	Zakład Elektroniki Przemysłowej "PROFEL" Sp. z o.o.	ul. Kolejowa 36	Szydłowiec	szymborski
2361.	15.00	0.30	0.01186	Zakład Zaopatrzenia Ogrodniczego	ul. Kolejowa 2	Warka	grójecki
2362.	25.00	0.85	0.93092	Zakład Utylizacji Radom - ZPR Danielów	ul. Energetyków 24	Radom	Radom
2363.	30.00	0.80	2.20200	"INCO-VERITAS" S.A. Oddział Góra Kalwaria	ul. Towarowa 8	Góra Kalwaria	piaseczyński
2364.	84.00	1.40	32.90400	Binder International Warszawa Sp. z o.o.	ul. Dobrowolskiego 21	Tarczyn	piaseczyński
2365.	30.00	0.80	3.68100	XELLA Radom Sp. z o.o.	ul. Witosa 62	Radom	Radom

Nr	H [m]	D [m]	Emisja NO <sub>2</sub> [Mg/rok]	JEDNOSTKA	ADRES	MIEJSCOWOŚĆ	POWIAT
2366.	32.00	0.60	0.98200	Fabryka Wyrobów Metalowych "BRAT-MET" Sp. z o.o.	ul. Chopina 33	Zwoleń	zwoleński
2367.	5.00	0.15	0.00900	Zakład Produkcyjno-Usługowy MAZOWSZANY G. Metlerski. J. Majer. F. Jelonek	Mazowszany 14 b	Mazowszany 14 b	radomski
2368.	10.00	0.25	0.00550	ZMR ODLEWNIA ŻELIWA Sp. J.	ul. Staszica 36	Rzuców	przysuski
2369.	10.20	0.40	0.03621	Pracownicza Spółdzielnia Handlowo-Usługowa	ul. Radomska 57	Kozienice	kozienicki
2370.	14.00	3.00	0.04150	WYRÓB I SPRZEDAŻ PIECZYWA B. Pytka. M. Turek	ul. Piekarska 8	Białobrzegi	białobrzegi
2371.	5.50	0.30	0.00749	Wojskowa Administracja Koszar w Radomiu -Dalsza Radiostacja Lotniskowa	Kiedrzyń	Gózd	radomski
2372.	5.00	0.40	0.00462	Wojskowa Administracja Koszar w Radomiu - Kompleks 203	Zajezerze	Zajezerze	kozienicki
2373.	40.00	1.68	7.70700	Samodzielny Wojewódzki Publiczny Zespół Zakładów Psychiatrycznej Opieki Zdrowotnej	ul. Krychnowicka 1	Radom	Radom
2374.	6.00	0.20	0.01200	Zakład Wodociągów i Kanalizacji w Wierzbicy Oczyszczalnia Ścieków - Rzeczków Kolonia	Rzeczków Kolonia	Rzeczków Kolonia	radomski
2375.	45.00	1.20	21.97520	Energetyka Ciepła miasta Skarżysko-Kamienna Sp. z o.o.	ul. Sportowa 3	Grójec	grójecki
2376.	200.00	6.70	4806.81880	Elektrownia "KOZIENICE" S.A.	Świerże Górne	Świerże Górne	kozienicki
2377.	200.00	7.70	4993.40831	Elektrownia "KOZIENICE" S.A.	Świerże Górne	Świerże Górne	kozienicki
2378.	300.00	9.30	7226.45220	Elektrownia "KOZIENICE" S.A.	Świerże Górne	Świerże Górne	kozienicki
2379.	120.00	10.10	6665.40569	Elektrownia "KOZIENICE" S.A.	Świerże Górne	Świerże Górne	kozienicki
2380.	60.00	1.60	67.28240	Kozienicka Gospodarka Komunalna Wydział Energetyki Ciepłej	ul. Głowaczowska 39	Kozienice	kozienicki
2381.	22.00	1.00	0.45360	Przedsiębiorstwo Budowy i Eksploatacji Systemów Ciepłowniczych "EKOKALORIA-ENERGETYKA I" Sp. z o.o.	ul. Czerwiakowskiego 3	Lipisko	lipski
2382.	25.00	0.60	0.12942	Przedsiębiorstwo Budowy i Eksploatacji Systemów Ciepłowniczych "EKOKALORIA-ENERGETYKA I" Sp. z o.o.	ul. Spacerowa	Lipisko	lipski
2383.	65.00	2.60	130.30760	Radomskie Przedsiębiorstwo Energetyki Ciepłej "RADPEC" S.A.	ul. Rodziny Zietałów 2	Radom	Radom
2384.	120.00	5.20	168.55100	Radomskie Przedsiębiorstwo Energetyki Ciepłej "RADPEC" S.A.	ul. Żelazna 7	Radom	Radom
2385.	26.00	1.00	1.09480	Zakład Energetyki Ciepłej	oś. Staszica 15	Iłża	radomski
2386.	38.50	1.25	0.65276	Zakład Energetyki Ciepłej	ul. Bodzentyńska 43	Iłża	radomski
2387.	25.00	0.60	2.03000	Zakład Usług Komunalnych Sp. z o.o.	Batalionów Chłopskich	Zwoleń	zwoleński
2388.	20.00	0.50	0.27060	Zakład Usług Komunalnych Sp. z o.o.	ul. Skłodowskiej 2	Zwoleń	zwoleński
2389.	60.00	1.60	28.95232	Ciepłownia Miejska Sp. z o.o.	ul. Kolejowa 21	Szydłowiec	szymborski
2390.	5.00	0.15	0.03100	PPHU "GRANDRO" s.c.	ul. Potkanowska 52 d	Radom	Radom
2391.	14.00	0.30	0.04181	Zakład Usług Komunalnych	ul. Farna 4	Warka	grójecki
2392.	10.00	0.40	0.00033	Centrum Rzeźby Polskiej w Orońsku	ul. Topolowa 1	Orońsko	szymborski
2393.	25.00	0.50	0.02400	PSS "SPOŁEM"	ul. Sienkiewicza 8	Radom	Radom
2394.	25.00	0.50	0.06520	PSS "SPOŁEM"	ul. Moniuszki 23	Radom	Radom
2395.	15.00	0.66	0.15900	Radomska Spółdzielnia Pracy Przemysłu Skórzanego "ASKO-SPORT"	ul. Lubelska 89/95	Radom	Radom
2396.	20.00	0.70	0.09550	"MLEKO" Sp. z o.o.	ul. Przemysłowa 4	Lipisko	lipski

Nr	H [m]	D [m]	Emisja NO <sub>2</sub> [Mg/rok]	JEDNOSTKA	ADRES	MIEJSCOWOŚĆ	POWIAT
2397.	25.00	0.50	0.03850	ALTADIS POLSKA S.A.	ul. Tytoniowa 2/6	Radom	Radom
2398.	8.00	0.18	0.07497	Zakład Usług Komunalnych	ul. Wodna 2	Warka	grójecki
2399.	16.00	0.25	0.01250	PGKiM Sp. z o.o.	ul. Grodzka 16a	Przysucha	przysuski
2400.	9.00	0.15	0.02650	"Auto LeKar" s.c. Autoryzowana Stacja Obsługi Samochodów - Jacek Lesisz. Aleksander Karsznia	ul. Warszawska 35	Radom	Radom
2401.	12.00	0.18	0.03960	PPH "ROL-MOT" Spółka z o.o.	ul. Plac Zwycięstwa 1	Ciepielów	lipski
2402.	20.00	0.80	0.85988	Spółdzielnia Pracy Chemiczno-Wytwórcza "SPOIWO"	ul. Klejowa 24	Radom	Radom
2403.	8.00	0.20	0.03170	Autoryzowana Stacja Obsługi Marek Romanowski s.j.	ul. Kielecka 68/70	Radom	Radom
2404.	11.00	0.25	0.11223	VOLVO INTRUCK Sp. z o.o.	ul. Kielecka 118	Radom	Radom
2405.	12.00	0.20	0.14123	"RUCH" S.A. w Warszawie Oddział Świętokrzyski w Kielcach Zespół w Radomiu	ul. Tybla 10	Radom	Radom
2406.	8.00	0.18	0.04000	Zakłady Automatyki "KOMBUD" S.A.	ul. Wrocławska 7	Radom	Radom
2407.	8.00	0.18	0.10600	Zakłady Automatyki "KOMBUD" S.A.	ul. Wrocławska 10	Radom	Radom
2408.	8.00	0.50	0.48616	Zakłady Produkcji Specjalnej Sp. z o.o	ul. Zakładowa 7	Pionki	radomski
2409.	22.00	0.50	0.81500	"PRONICEL" Spółka z o.o.	ul. Zakładowa 7	Pionki	radomski
2410.	20.00	0.35	0.78000	"PRONICEL" Spółka z o.o.	ul. Zakładowa 7	Pionki	radomski
2411.	18.00	0.56	0.53572	PSS "SPOŁEM"	ul. 11 Listopada 87	Radom	Radom
2412.	16.60	0.70	2.15450	Zakład Przetwórstwa Owocowo-Warzywnego "AGROPOL" Sp. z o.o.	Potycz 1	Potycz 1	piaseczyński
2413.	5.00	0.13	0.02096	Radomska Kolumna Transportu Sanitarnego "MEDITRANS"	ul. Wernera 4	Radom	Radom
2414.	5.00	0.20	0.05540	Z.P.H.U. "MULTI-SMAK" Mieczysław Miśkiewicz	Mniszew 36	Mniszew 36	kozienicki
2415.	18.00	0.36	2.13100	Kingspan Sp. z o.o.	ul. Przemysłowa 20	Lipsko	lipski
2416.	5.00	0.15	0.02298	Zakład Wodociągów i Kanalizacji	Kobylin 1d	Kobylin 1d	grójecki
2417.	12.00	0.18	0.21255	JUWENT CHŁODNICTWO Sp. z o.o.	ul. Błońska 85	Tarczyn	piaseczyński
2418.	15.00	0.25	0.39810	Prywatne Liceum Ogólnokształcące im. Św. Królowej Jadwigi	Mariówka 3 A	Mariówka 3 A	przysuski
2419.	15.00	0.25	0.10000	Prywatne Liceum Ogólnokształcące im. Św. Królowej Jadwigi	Mariówka 3 A	Mariówka 3 A	przysuski
2420.	13.00	0.25	0.60375	Zakład Obsługi Szkół w Borkowicach	ul. Platanowa 1	Borkowice	przysuski
2421.	9.00	0.25	0.33365	PPHU "Nasz Produkt" Roman Kapusta	ul. Nowa Wola Gołębiowska 103	Radom	Radom
2422.	10.00	0.30	0.07065	Drwalewskie Zakłady Przemysłu Bioweterynaryjnego "BIOWET DRWALEW" S.A.	ul. Grójecka 6	Drwalew	grójecki
2423.	5.20	0.25	0.01196	WYTWÓRNIA BETONÓW Józef Chmurzyński ZAKŁAD PRACY CHRONIONEJ	ul. Mokra 2	Radom	Radom
2424.	20.00	0.50	0.06036	Pepsi-Cola GENERAL BOTTLERS POLAND Sp. z o.o.	Michrów 36A	Michrów	grójecki
2425.	8.00	0.02	0.12355	Przedsiębiorstwo Komunikacji Samochodowej Sp. z o.o.	ul. Laskowa 26	Grójec	grójecki
2426.	7.00	0.35	0.24811	Wojskowa Administracja Koszar w Radomiu - KOL/kompleks 6087	ul. Lubelska 150	Radom	Radom
2427.	25.00	0.50	0.37648	Wojewódzki Szpital Specjalistyczny	ul. J. Aleksandrowicza 5	Radom	Radom
2428.	6.00	0.35	1.60000	Zakład Mleczarski "FigAND" Sp.j. Leszek Figarski i wspólnicy	Kol. Wawrzyszów 29	Kol. Wawrzyszów	Radom
2429.	14.00	0.20	0.13783	Przedsiębiorstwo Budowy i Eksploatacji Systemów Ciepłowniczych "EKOKALORIA-ENERGETYKA I" Sp. z o.o.	ul. Mała 5	Lipsko	lipski
2430.	14.50	0.25	0.34422	Przedsiębiorstwo Budowy i Eksploatacji Systemów Ciepłowniczych "EKOKALORIA-ENERGETYKA I" Sp. z o.o.	ul. 1-go Maja	Lipsko	lipski

Nr	H [m]	D [m]	Emisja NO <sub>2</sub> [Mg/rok]	JEDNOSTKA	ADRES	MIEJSCOWOŚĆ	POWIAT
2431.	18.00	0.25	0.08350	Zakład Usług Komunalnych Sp. z o.o.	ul. Bogusza 19	Zwoleń	zwoleński
2432.	18.00	0.35	0.04350	Zakład Usług Komunalnych Sp. z o.o.	ul. Bogusza 30	Zwoleń	zwoleński
2433.	11.50	0.40	0.17317	FAURECIA FOTELE SAMOCHODOWE Sp. z o.o.	ul. Spółdzielcza 4	Grójec	grójecki
2434.	11.00	0.15	0.00068	FAURECIA FOTELE SAMOCHODOWE Sp. z o.o.	ul. Spółdzielcza 4	Grójec	grójecki
2435.	5.00	0.15	0.03100	PPHU "GRANDRO" s.c.	ul. Potkanowska 52 d	Radom	Radom
2436.	13.00	0.40	1.10520	"KonVin" Spółka z o.o.	ul. Leśna 3	Głuchów	grójecki
2437.	12.00	0.40	0.03550	EMIG Sp. z o.o. Zakład Kozietyły	Kozietyły	Kozietyły	grójecki
2438.	19.00	0.70	0.71000	GRUPA ŻYWIEC S.A. BROWAR W WARCE	ul. Gośniewska 65	Warka	grójecki
2439.	40.00	0.70	23.63133	JAHNCKEPOL Sp. z o.o.	Kozietyły Nowe	Kozietyły Nowe	grójecki
2440.	30.00	1.00	6.69000	AGRANA JUICE POLAND Sp. z o.o.	ul. Pijarska 121	Góra Kalwaria	piaseczyński
2441.	15.00	0.56	0.01574	Wojskowa Administracja Koszar w Radomiu - Kościół Garnizonowy	Plac Konstytucji 3 Maja	Radom	Radom
2442.	11.00	0.40	0.22132	"ESSELTE POLSKA" Sp. z o.o.	ul. Przemysłowa 11a	Kozienice	kozienicki
2443.	18.00	0.35	0.12869	Zakład Usług Komunalnych w Warce	ul. Polna 19A	Warka	grójecki
2444.	15.00	0.30	0.11290	Zakład Usług Komunalnych w Warce	ul. Warszawska 28	Warka	grójecki
2445.	11.00	0.18	0.02142	Zakład Usług Komunalnych w Warce	ul. Puławska 37	Warka	grójecki
2446.	17.00	0.30	0.12931	Zakład Usług Komunalnych w Warce	ul. Fabryczna 7A	Warka	grójecki
2447.	19.00	0.25	0.22047	Zakład Usług Komunalnych w Warce	oś. P. Wysockiego 3	Warka	grójecki
2448.	10.00	0.13	0.01758	"Frubella Processing" Sp. z o.o.	ul. Krakowska 102	Białobrzegi	białobrzegi
2449.	13.00	0.30	0.05458	AGRANA JUICE POLAND Sp. z o.o.	ul. Krakowska 100	Białobrzegi	białobrzegi
2450.	7.00	0.30	0.16371	PPH "ZBYSZKO"	ul. Kościelna 85A	Białobrzegi	białobrzegi
2451.	7.00	0.15	0.00159	Zakład Produkcyjno-Handlowo-Usługowy "KAZ-MEBEL" Kazimierz Zalewski	ul. Kochanowskiego 198	Garbatka Letnisko	kozienicki
2452.	5.00	0.15	0.04699	AGROSIMEX Sp. z o.o.	Goliany 43	Goliany 43	grójecki
2453.	7.00	0.25	0.01669	Fabryka Farb i Lakierów MALCHEM Jarosław Malski	Odrzywołek 28B	Odrzywołek 28B	grójecki
2454.	7.00	0.45	0.37618	Radomskie Zakłady Drobiarskie "IMPERSON" Sp. z o.o.	ul. Dzierzkowska 26	Radom	Radom
2455.	12.00	0.50	0.02389	KRAMO spółka jawna	ul. Polna 30/32	Radom	Radom
2456.	8.00	0.20	0.17320	SITA RADOM Spółka z o.o.	ul. Witosa 76	Radom	Radom
2457.	8.50	0.25	0.01675	"Mypol" Sp. z o.o. z siedzibą w Warszawie oddzi. Radom	ul. Wielkopolska 3e	Radom	Radom
2458.	12.00	0.20	0.03945	"Mypol" Sp. z o.o. z siedzibą w Warszawie oddzi. Radom	ul. Wielkopolska 3e	Radom	Radom
2459.	6.00	0.20	0.01672	CD CHABER Sp. z o.o.	Odrzywołek 28B	Odrzywołek 28B	grójecki
2460.	8.00	0.20	0.01147	Autoryzowana Stacja Obsługi Marek Romanowski s.j.	ul. Kielecka 68/70	Radom	Radom
2461.	18.00	0.25	0.47748	Areszt Śledczy	Wolanowska 120	Radom	Radom
2462.	7.50	0.30	0.07040	"POL-AGRO" Mazowieckie Zakłady Przetwórstwa Rolno-Spożywczego	ul. Armii Krajowej 49	Grójec	grójecki
2463.	10.00	0.30	0.02291	Chemiczna Spółdzielnia Pracy "TECHNOCHEMIA"	ul. Fabryczna 3	Grójec	grójecki
2464.	8.70	0.22	0.02247	PSS "SPOŁEM"	ul. Tybla 15	Radom	Radom
2465.	12.50	0.30	0.15898	Dom Pomocy Społecznej	Tomczyce	Tomczyce	grójecki
2466.	8.50	0.35	0.29511	Centrum Sportu i Rekreacji	ul. Warszawska 45	Warka	grójecki
2467.	8.00	0.20	0.01315	Spółdzielnia Ogrodnicza "Eksport-Import"	ul. 11-go Listopada 10	Zwoleń	zwoleński
2468.	5.20	0.12	0.02683	Zakłady Mechaniczne Oleksik s.j.	ul. Doktora Perzyny 118	Zwoleń	zwoleński
2469.	7.00	0.16	0.00526	Spółdzielnia Sadownicza "POLFRUT"	Łęczeszycy 43	Łęczeszycy 43	grójecki
2470.	20.00	0.40	0.00579	Centrum Rzeźby Polskiej w Orońsku	ul. Topolowa 1	Orońsko	szymborski
2471.	16.00	0.25	0.06817	Dom Pomocy Społecznej	ul. Szpitalna 1	Góra Kalwaria	piaseczyński



Nr	H [m]	D [m]	Emisja NO <sub>2</sub> [Mg/rok]	JEDNOSTKA	ADRES	MIEJSCOWOŚĆ	POWIAT
2472.	4.50	0.30	0.02709	MANHATTAN DEVELOPMENT Sp. z o.o. Centrum Handlowe "City Center"	ul. Mireckiego 14	Radom	Radom
2473.	12.00	0.20	0.18277	Zespół Szkół Agrotechnicznych i Gospodarki Żywnościowej	ul. Woźnicka 125	Radom	Radom
2474.	5.60	0.15	0.02568	JAHNCKEPOŁ Sp. z o.o.	Kozietuły Nowe	Kozietuły Nowe	grójecki
2475.	17.00	0.23	0.03913	Samodzielny Publiczny Zespół Zakładów Opieki Zdrowotnej Szpital Rejonowy	ul. Bodzetyńska 17	Iłża	radomski
2476.	12.20	0.18	0.02194	ZIELONA BUDKA Sp. z o.o. Zakład Kotorydz	ul. Piaseczyńska 18	Kotorydz	piaseczyński
2477.	5.20	0.25	0.02914	WYTWÓRNIĄ BETONÓW Józef Chmurzyński ZAKŁAD PRACY CHRONIONEJ	ul. Mokra 2	Radom	Radom
2478.	17.50	0.40	0.05577	PSS "SPOŁEM"	ul. Słowackiego 8	Pionki	radomski
2479.	9.00	0.50	0.01177	Wojskowa Administracja Koszar w Radomiu - WKU Kozienice	ul. Radomska 36	Kozienice	kozienicki
2480.	16.50	0.45	0.63983	Gmina Miasto Pionki Oddział Wodno - Kanalizacyjno - Ciepłowniczy	ul. Guzala	Pionki	radomski
2481.	22.00	0.35	1.32891	Radomski Szpital Specjalistyczny	ul. Tochtermana 1	Radom	Radom
2482.	11.00	0.02	0.10739	Przedsiębiorstwo Komunikacji Samochodowej Spółka z o.o.	ul. Laskowa 26	Grójec	grójecki
2483.	9.00	0.23	0.03328	Samodzielny Publiczny Zakład Opieki Zdrowotnej Szpital Rejonowy	ul. Dr. Anki 4	Iłża	radomski
2484.	9.00	0.23	0.06916	Samodzielny Publiczny Zakład Opieki Zdrowotnej Szpital Rejonowy	ul. Dr. Anki 4	Iłża	radomski
2485.	18.00	0.25	0.28800	Zakład Usług Komunalnych Sp. z o.o.	ul. Bogusza 19	Zwoleń	zwoleński
2486.	18.00	0.35	0.41850	Zakład Usług Komunalnych Sp. z o.o.	ul. Bogusza 30	Zwoleń	zwoleński
2487.	14.00	0.25	0.03346	Zakład Energetyki Ciepłej	ul. Rynek 11	Iłża	radomski
2488.	12.00	0.40	0.15177	FAURECIA FOTELE SAMOCHODOWE Sp. z o.o.	ul. Spółdzielcza 4	Grójec	grójecki
2489.	13.00	0.40	0.74702	FAURECIA FOTELE SAMOCHODOWE Sp. z o.o.	ul. Spółdzielcza 4	Grójec	grójecki
2490.	4.00	0.30	0.02683	Zespół Szkół Ponadgimnazjalnych. Centrum Kształcenia Praktycznego im. Tomasa Nocznickiego	Nowa Wieś	Nowa Wieś	grójecki
2491.	17.00	0.50	0.32636	Cukiernicza Spółdzielnia Inwalidów "JEDNOŚĆ"	ul. Piłsudskiego 32	Grójec	grójecki
2492.	11.60	0.12	0.15360	Echo Investment-Centrum Handlowe	ul. Żółkiewskiego 4	Radom	Radom
2493.	13.00	0.50	0.92597	MONDI PACKAGING SOLEC Sp. z o.o.	Solec	Baniocha	piaseczyński
2494.	10.00	0.30	0.74900	Drwalewskie Zakłady Przemysłu Bioweterynaryjnego "BIOWET DRWALEW" S.A.	ul. Grójecka 6	Drwalew	grójecki
2495.	10.50	0.50	2.36631	Pepsi-Cola GENERAL BOTTLERS POLAND Sp. z o.o.	Michrów 36A	Michrów	grójecki
2496.	13.00	0.60	4.34311	Kotłownia Zakładowa P.P.H. ALPEX	Łęczeszycy	Łęczeszycy	grójecki
2497.	25.00	0.60	2.79184	Wojewódzki Szpital Specjalistyczny	J. Aleksandrowicza 5	Radom	Radom
2498.	20.00	0.40	0.77910	Radomskie Przedsiębiorstwo Energetyki Ciepłej "RADPEC" S.A.	ul. Zielona 23	Radom	Radom
2499.	12.00	0.40	1.22700	EMIG Sp. z o.o. Zakład Kozietuły	Kozietuły	Kozietuły	grójecki
2500.	18.00	0.80	7.13718	Zakład Usług Komunalnych	Osiedle 35-lecia 9	Warka	grójecki
2501.	25.00	0.70	3.47239	ALTADIS POLSKA S.A.	ul. Tytoniowa 2/6	Radom	Radom
2502.	23.50	0.80	4.52488	AGRANA JUICE POLAND Sp. z o.o.	ul. Krakowska 100	Białobrzegi	białobrzecki
2503.	23.50	1.25	3.29584	AGRANA JUICE POLAND Sp. z o.o.	ul. Krakowska 100	Białobrzegi	białobrzecki
2504.	18.00	0.80	9.02112	STEINHAUSER POLSKA Sp. z o.o. - Zakład Koncentratów	ul. Gośniewska 65	Warka	grójecki
2505.	19.18	0.80	16.18590	GRUPA ŻYWIEC S.A. BROWAR W WARCE	ul. Gośniewska 65	Warka	grójecki
2506.	25.00	1.00	4.45444	Rolnicza Spółdzielnia Mleczarska "ROLMLECZ"	ul. Toruńska 6	Radom	Radom
2507.	15.00	0.75	2.05687	"Frubella Processing" Sp. z o.o.	ul. Krakowska 102	Białobrzegi	białobrzecki

Nr	H [m]	D [m]	Emisja NO <sub>2</sub> [Mg/rok]	JEDNOSTKA	ADRES	MIEJSCOWOŚĆ	POWIAT
2508.	18.50	0.63	3.60018	Zakład Gospodarki Komunalnej	ul. Skierniewicka 6	Góra Kalwaria	piaseczyński
2509.	26.00	0.80	0.30509	Spółdzielnia Inwalidów im. Zygmunta Starego	ul. Lubelska 69A	Kozienice	kozienicki
2510.	24.80	0.91	0.01475	Zakład Drzewny Karol Grzywacz. Lidia Grzywacz S.J.	Zadobrze 15a	Zadobrze	radomski
2511.	30.00	0.90	0.01350	Zakład Drzewny Karol Grzywacz. Lidia Grzywacz S.J.	Zadobrze 26a	Zadobrze	radomski
2512.	25.00	0.80	0.17576	Zakłady Przemysłu Drzewnego s.j. Z. Bernacik. R. Bernacik	ul. Kochanowskiego 133	Garbatka Letnisko	kozienicki
2513.	45.00	0.90	0.13400	"OKLEINA RADOM" Sp. z o.o.	ul. Domagalskiego 5	Radom	Radom
2514.	15.00	0.20	0.00020	Spółdzielnia Usług Rolniczych "TARPOL"	ul. Błońska 75	Tarczyn	grójecki
2515.	15.00	0.50	0.00690	P.P.H.U. "Kajmex II" Kazimierz Sielwanowski	ul. Wójtowska 157	Iłża	radomski
2516.	18.00	1.00	2.13160	STEINHOFF CONSULT Sp. z o.o. Zakład w Pionkach	ul. Dr. M. Garszwo 57	Pionki	radomski
2517.	24.00	0.63	0.21632	STEINHOFF CONSULT Sp. z o.o. Zakład w Pionkach	ul. Dr. M. Garszwo 57	Pionki	radomski
2518.	20.00	0.63	0.05992	STEINHOFF CONSULT Sp. z o.o. Zakład w Pionkach	ul. Dr. M. Garszwo 57	Pionki	radomski
2519.	8.50	0.35	0.27845	Nestle Waters Polska S.A. Oddział Dar Natury w Warszawie	Częstoniew	Częstoniew	grójecki

Inwentaryzacja emisji tlenków azotu NO<sub>2</sub> na terenie strefy mazowieckiej wskazuje, że największa emisja tego zanieczyszczenia pochodzi od źródeł punktowych oraz komunikacyjnych. Ze względu na odmienne parametry techniczne źródeł (punktowych i liniowych), a zwłaszcza ze względu na wysokość wyrzutu spalin najistotniejszą rolę w tworzeniu ozonu troposferycznego – przyziemnego, traktowanego jako zanieczyszczenie wtórne będące jednym z efektów zanieczyszczenia atmosfery, odgrywa przede wszystkim emisja komunikacyjna.

Rozmieszczenie najistotniejszych źródeł emisji dwutlenku azotu - punktowych, powierzchniowych, komunikacyjnych i z maszyn rolniczych, na terenie strefy mazowieckiej w 2007 roku przedstawiono w załączniku graficznym nr 3 (rysunki: 3.2, 3.3, 3.4, 3.5).

#### **Emisja niemetanowych lotnych związków organicznych w strefie mazowieckiej w 2007 roku.**

TYP EMISJI	Niemetanowe Lotne Związki Organiczne NMLZO [Mg/rok]
<b>punktowa</b>	514.9
<b>powierzchniowa</b>	26220.3
<b>z rolnictwa</b>	0.4
<b>liniowa</b>	13008.9
<b>z maszyn</b>	0.0
<b>z łąk</b>	3375.7
<b>z lasów</b>	<b>40318.1</b>
<b>SUMA</b>	<b>83438.3</b>

Udziały procentowe emisji niemetanowych lotnych związków organicznych z poszczególnych typów źródeł emisji w strefie mazowieckiej w 2007 roku przedstawiono w załączniku graficznym nr 3 (rysunek 3.6).

W emisji NMLZO przeważa emisja z lasów (40318.1 Mg/rok - 48.3%), ale znaczny jest też udział emisji powierzchniowej (26220.3 Mg/rok - 31.4%) oraz z komunikacji (13008.9 Mg/rok - 15.6%). Niewielkie znaczenie w sumach emisji NMLZO ma emisji z łąk (3375.7 Mg/rok - 4%) oraz punktowa (514.9 Mg/rok - 0.6%), natomiast najmniejsze znaczenie ma emisja z rolnictwa, która stanowi zaledwie 0.0005% całkowitej emisji NMLZO w strefie mazowieckiej (0.4 Mg/rok).

W poniższej tabeli zaprezentowano parametry techniczne głównych zakładów przemysłowych znajdujących się na terenie strefy mazowieckiej oraz wielkości emisji prekursorów ozonu – niemetanowych lotnych związków organicznych.

**Wielkości emisji punktowej niemetanowych lotnych związków organicznych z głównych emitorów znajdujących się na terenie strefy mazowieckiej**

Nr	H [m]	D [m]	NMLZO [kg/rok]	JEDNOSTKA	ADRES	MIJSCOWOŚĆ	POWIAT
1	14.00	0.90	39.73000	PRD-B S.A. w Gostyninie WMB Skrzany	ul. Krośniewicka 5	Gostynin	gostyniński
2	4.00	0.10	56.84000	PRD-B S.A. w Gostyninie WMB Skrzany	ul. Krośniewicka 5	Gostynin	gostyniński
3	5.00	0.55	16.00000	„Elgo Lighting Industries S.A.”	ul. Kutnowska 98	Gostynin	gostyniński
4	25.00	0.60	372.00000	„Elgo Lighting Industries S.A.”	ul. Kutnowska 98	Gostynin	gostyniński
5	12.00	0.28	34.00000	„Elgo Lighting Industries S.A.”	ul. Kutnowska 98	Gostynin	gostyniński
6	7.00	0.35	7.00000	„Elgo Lighting Industries S.A.”	ul. Kutnowska 98	Gostynin	gostyniński
7	6.35	0.55	3360.00000	CENTROMOST Stocznia Rzeczna w Płocku sp. z o.o.	ul. Popłacińska 42	Płock	płocki grodzki
8	8.00	0.25	1056.00000	Zakłady Mięsne S.A.	ul. Bielska 55	Płock	płocki grodzki
9	10.00	0.90	1880.00000	Mostostal Płock S.A.	ul. Targowa 12	Płock	płocki grodzki
10	11.00	0.60	27.60000	ADLER POLSKA Sp. z o.o. Oddział w Płocku	ul. Długa 12	Płock	płocki grodzki
11	11.00	0.60	3.15000	ADLER POLSKA Sp. z o.o. Oddział w Płocku	ul. Długa 12	Płock	płocki grodzki
12	11.00	0.80	28.80000	ADLER POLSKA Sp. z o.o. Oddział w Płocku	ul. Długa 12	Płock	płocki grodzki
13	4.00	0.60	8.00000	ADLER POLSKA Sp. z o.o. Oddział w Płocku	ul. Długa 12	Płock	płocki grodzki
14	13.00	0.60	1.90000	ADLER POLSKA Sp. z o.o. Oddział w Płocku	ul. Długa 12	Płock	płocki grodzki
15	11.50	0.60	4.32000	ADLER POLSKA Sp. z o.o. Oddział w Płocku	ul. Długa 12	Płock	płocki grodzki
16	11.50	0.60	6.48000	ADLER POLSKA Sp. z o.o. Oddział w Płocku	ul. Długa 12	Płock	płocki grodzki
17	9.00	0.40	57.60000	ADLER POLSKA Sp. z o.o. Oddział w Płocku	ul. Długa 12	Płock	płocki grodzki
18	12.00	0.60	1.30000	ADLER POLSKA Sp. z o.o. Oddział w Płocku	ul. Długa 12	Płock	płocki grodzki
19	11.00	0.50	1.50000	ADLER POLSKA Sp. z o.o. Oddział w Płocku	ul. Długa 12	Płock	płocki grodzki
20	11.00	0.50	0.60000	ADLER POLSKA Sp. z o.o. Oddział w Płocku	ul. Długa 12	Płock	płocki grodzki
21	30.00	1.60	86.00000	ORLEN Asphalt Sp. z o.o.	ul. Chemików 7	Płock	płocki grodzki
22	12.20	0.92	86.00000	ORLEN Asphalt Sp. z o.o.	ul. Chemików 7	Płock	płocki grodzki
23	35.00	2.20	43.00000	ORLEN Asphalt Sp. z o.o.	ul. Chemików 7	Płock	płocki grodzki

Nr	H [m]	D [m]	NMLZO [kg/rok]	JEDNOSTKA	ADRES	MIJSCOWOŚĆ	POWIAT
24	60.00	2.00	38.30000	PKN "ORLEN"	ul. Chemików 7	Płock	płocki grodzki
25	60.00	3.00	1110.09006	PKN "ORLEN"	ul. Chemików 7	Płock	płocki grodzki
26	87.00	2.40	3.51780	PKN "ORLEN"	ul. Chemików 7	Płock	płocki grodzki
27	85.00	2.00	1.01838	PKN "ORLEN"	ul. Chemików 7	Płock	płocki grodzki
28	60.00	2.50	494.99275	PKN "ORLEN"	ul. Chemików 7	Płock	płocki grodzki
29	90.00	1.70	36.00000	PKN "ORLEN"	ul. Chemików 7	Płock	płocki grodzki
30	90.00	3.00	12.00000	PKN "ORLEN"	ul. Chemików 7	Płock	płocki grodzki
31	90.00	3.50	1570.00000	PKN "ORLEN"	ul. Chemików 7	Płock	płocki grodzki
32	38.50	1.10	40.20000	PKN "ORLEN"	ul. Chemików 7	Płock	płocki grodzki
33	80.00	2.00	4.00000	PKN "ORLEN"	ul. Chemików 7	Płock	płocki grodzki
34	22.00	1.20	493.00000	PKN "ORLEN"	ul. Chemików 7	Płock	płocki grodzki
35	22.00	1.20	2043.00000	PKN "ORLEN"	ul. Chemików 7	Płock	płocki grodzki
36	38.00	1.30	29.00000	PKN "ORLEN"	ul. Chemików 7	Płock	płocki grodzki
37	24.50	1.40	625.00000	PKN "ORLEN"	ul. Chemików 7	Płock	płocki grodzki
38	24.50	1.40	698.00000	PKN "ORLEN"	ul. Chemików 7	Płock	płocki grodzki
39	30.00	0.80	154.40000	PKN "ORLEN"	ul. Chemików 7	Płock	płocki grodzki
40	8.70	0.18	0.14000	TCL Operations Polska Sp. z o.o.	ul. Mickiewicza 31/41	Żyrardów	żyrardowski
41	9.00	0.60	0.14000	TCL Operations Polska Sp. z o.o.	ul. Mickiewicza 31/41	Żyrardów	żyrardowski
42	9.50	0.25	0.14000	TCL Operations Polska Sp. z o.o.	ul. Mickiewicza 31/41	Żyrardów	żyrardowski
43	10.80	0.80	200.16000	KNAUF Pack Oddział w Żyrardowie	ul. Mickiewicza 31/41	Żyrardów	żyrardowski
44	10.25	0.30	31.68000	KNAUF Pack Oddział w Żyrardowie	ul. Mickiewicza 31/41	Żyrardów	żyrardowski
45	10.60	0.20	7.92000	KNAUF Pack Oddział w Żyrardowie	ul. Mickiewicza 31/41	Żyrardów	żyrardowski
46	14.00	1.02	55.00000	Warszawskie Przedsiębiorstwo Robót Drogowych S.A. - Oddział Budowy Dróg W-2	Czekaj	Czekaj	żyrardowski
47	43.50	1.45	722.80000	Huta Szkła "Czechy" S.A.	Osadnicza 8	Trąbki	garwoliński
48	3.00	0.25	20.42000	Huta Szkła "Czechy" S.A.	Osadnicza 8	Trąbki	garwoliński
49	4.50	0.20	280.82000	Huta Szkła "Czechy" S.A.	Osadnicza 8	Trąbki	garwoliński
50	7.00	0.30	1963.96000	Huta Szkła "Czechy" S.A.	Osadnicza 8	Trąbki	garwoliński
51	7.00	0.30	11305.30000	Huta Szkła "Czechy" S.A.	Osadnicza 8	Trąbki	garwoliński
52	4.50	1.46	894.88000	PPH "Hetman" Sp. Z o.o. Z-d Utylizacyjny w Uninie		Unin	garwoliński
53	7.00	0.20	14.82240	FFiL "Polifarb" Piława S.A.	Przemysłowa 3	Piława	garwoliński
54	9.50	0.63	64.28000	AVON OPERATIONS Polska Sp. z o.o.	Stacyjna 77	Garwolin	garwoliński
55	10.00	0.30	351.40000	PKS w Garwolinie S.A.	Al.Legionów 48	Garwolin	garwoliński
56	10.00	0.30	765.16000	PKS w Garwolinie S.A.	Al.Legionów 48	Garwolin	garwoliński
57	7.00	0.60	951.60000	"Waryński Żelechów" Sp. z o.o. w upadłości	Traugutta 52	Żelechów	garwoliński
58	7.50	1.00	486.84000	FOK "Pollena" S.A.	Warszawska 77	Łaskarzew	garwoliński
59	7.50	1.30	109.72000	FOK "Pollena" S.A.	Warszawska 77	Łaskarzew	garwoliński
60	14.00	0.90	98.70000	SUPERBET J. Zawadzki i Wspólnicy Sp. J.	Zakrze 114	Łosice	łosicki
61	6.00	0.31	346.46000	PPKS Łosice	Kolejowa 22	Łosice	łosicki
62	21.00	0.80	55.20000	ZM "Laktopol- A" Sp. z o.o.	Czarkowskiego 8	Łosice	łosicki
63	10.00	0.40	0.62100	POLFER S.A. Zakład Podzespołów Indukcyjnych Wydz. P-11/1 Przetw.Tw. Szt.	Woźniki 25	Łosice	łosicki
64	10.00	0.40	18.16000	POLFER S.A. Zakład Podzespołów Indukcyjnych Wydz. P-11/1 Przetw.Tw. Szt.	Woźniki 25	Łosice	łosicki
65	8.00	0.30	73.00000	POLFER S.A. Zakład Podzespołów Indukcyjnych	Woźniki 25	Łosice	łosicki

Nr	H [m]	D [m]	NMLZO [kg/rok]	JEDNOSTKA	ADRES	MIJSCOWOŚĆ	POWIAT
				Wydz. P-12 Nawijalni.			
66	15.00	0.15	59.92400	POLFER S.A. Zakład Podzespołów Indukcyjnych Wyd. P-12 Nawijalni.	Woźniki 25	Łosice	łosicki
67	16.00	0.40	71.38800	POLFER S.A. Zakład Podzespołów Indukcyjnych Wyd. P-12 Nawijalni.	Woźniki 25	Łosice	łosicki
68	6.00	0.34	13.98000	POLFER S.A. Zakład Podzespołów Indukcyjnych Wyd. P-11/2 Nawijalni i Montażu	Woźniki 25	Łosice	łosicki
69	3.00	0.15	190.32000	POLFER S.A. Zakład Podzespołów Indukcyjnych Wyd. Lakierni	Woźniki 25	Łosice	łosicki
70	15.00	0.12	96.21600	POLFER S.A. Zakład Podzespołów Indukcyjnych Wyd. Lakierni	Woźniki 25	Łosice	łosicki
71	15.00	0.12	70.00000	POLFER S.A. Zakład Podzespołów Indukcyjnych Wyd. Lakierni	Woźniki 25	Łosice	łosicki
72	4.50	0.30	313.52832	Z-dy Przem. Gumowego "Santochemia" Sp.Pracy	Warszawska 86	Dębe Wielkie	miński
73	6.00	0.32	195.95520	Z-dy Przem. Gumowego "Santochemia" Sp.Pracy	Warszawska 86	Dębe Wielkie	miński
74	6.00	0.81	8050.87987	Z-dy Przem. Gumowego "Santochemia" Sp. Pracy	Warszawska 86	Dębe Wielkie	miński
75	6.00	0.40	13079.94240	Z-dy Przem. Gumowego "Santochemia" Sp. Pracy	Warszawska 86	Dębe Wielkie	miński
76	5.60	0.30	0.30380	Polish Farm Meat Zakłady Mięsne Stanisławów sp. z o.o.	Stanisławów	Stanisławów	miński
77	10.00	0.80	114.91200	PPUH STYROPMIN Sp. z o.o.	Gen. K. Sosnkowskiego 71	Mińsk Mazowiecki	węgrowski
78	12.00	0.25	251.32800	PPUH STYROPMIN Sp. z o.o.	Gen. K. Sosnkowskiego 71	Mińsk Mazowiecki	węgrowski
79	5.00	0.30	12.67200	PPUH STYROPMIN Sp. z o.o.	Gen. K. Sosnkowskiego 71	Mińsk Mazowiecki	węgrowski
80	10.00	0.30	0.00300	PPUH STYROPMIN Sp. z o.o.	Gen. K. Sosnkowskiego 71	Mińsk Mazowiecki	węgrowski
81	10.00	0.45	97.63200	PPUH STYROPMIN Sp. z o.o.	Gen. K. Sosnkowskiego 71	Mińsk Mazowiecki	węgrowski
82	20.00	0.90	2.61144	Przedsiębiorstwo Budowy Dróg i Mostów Sp z o.o.	Kolejowa 28	Mińsk Mazowiecki	miński
83	9.00	0.20	2.71162	Przedsiębiorstwo Budowy Dróg i Mostów Sp z o.o.	Kolejowa 28	Mińsk Mazowiecki	miński
84	6.00	0.30	29.61020	Przedsiębiorstwo Budowy Dróg i Mostów Sp z o.o.	Kolejowa 28	Mińsk Mazowiecki	miński
85	6.00	0.16	4528.16060	Przedsiębiorstwo Budowy Dróg i Mostów Sp z o.o.	Kolejowa 28	Mińsk Mazowiecki	miński
86	10.00	0.30	78.38208	MINWAR Sp z o.o.	Choszczówka Stojecka 76	Mińsk Mazowiecki	miński
87	6.00	0.30	25.40800	Myrra Polska Sp. z o.o Zakład Produkcyjny Kałuszyn	Warszawska 1	Kałuszyn	miński
88	6.00	0.30	0.24000	Myrra Polska Sp. z o.o Zakład Produkcyjny Kałuszyn	Warszawska 1	Kałuszyn	miński
89	10.00	0.40	152.00000	WIENEXPOL Spółka Jawna	Kościelna 32E	Dębe Wielkie	miński
90	22.00	0.40	4632.64000	SCANAQUA Sp..z o.o.	Adamówek 25	Ozorków	miński
91	26.00	0.35	0.00012	NOVIPLAST Spółka Jawna	Wspólna 10	Sulejówek	miński
92	10.00	0.55	2605.56000	Zakłady Produkcyjne MECHANIKA Sp. z o.o.	Gen. K. Sosnkowskiego 34	Mińsk Mazowiecki	miński
93	8.50	0.28	29726.02000	Zakłady Produkcyjne MECHANIKA Sp. z o.o.	Gen. K. Sosnkowskiego 34	Mińsk Mazowiecki	miński
94	13.00	0.50	7109.52000	"ZNTK Mińsk Mazowiecki" Maszyny Elektryczne Sp. z o.o.	Gen. K. Sosnkowskiego 34	Mińsk Mazowiecki	miński

Nr	H [m]	D [m]	NMLZO [kg/rok]	JEDNOSTKA	ADRES	MIJSCOWOŚĆ	POWIAT
95	3.50	0.31	12456.84000	"ZNTK Mińsk Mazowiecki" S.A.	Gen. K. Sosnkowskiego 34	Mińsk Mazowiecki	miński
96	8.50	0.40	60216.14000	"ZNTK Mińsk Mazowiecki" S.A.	Gen. K. Sosnkowskiego 34	Mińsk Mazowiecki	miński
97	3.50	0.80	0.02800	"ZNTK Mińsk Mazowiecki" S.A.	Gen. K. Sosnkowskiego 34	Mińsk Mazowiecki	miński
98	13.00	0.60	9683.60000	"ZNTK Mińsk Mazowiecki" Zakład Podwozi Sp. z o.o.	Gen. K. Sosnkowskiego 34	Mińsk Mazowiecki	miński
99	5.00	0.35	0.01200	FWM w Stojadłach Sp. Z o.o.	Kołbielska 2	Mińsk Mazowiecki	miński
100	5.30	0.22	190.10000	WETZEL Sp. z o.o.	Chrośla. ul. Mazowiecka 1	Dębe Wielkie	miński
101	7.00	0.40	559.44000	"BLISTER BOX" Sp. Z o.o.	Przemysłowa 1	Dębe Wielkie	miński
102	45.00	0.60	384.00000	SOLBET Sp.z o.o. Zakład w Podnieśnie	Mazowiecka 2	Suchożebry	siedlecki
103	22.00	0.30	8071.15600	"INVENTOR" Joński Jan i Maria	Leśna 20	Mokobody	siedlecki
104	12.00	0.45	6255.86320	"MET-SPOS" R.Saks. A.Posiadała Sp.Jawna	Stalowa 16	Żelków Kolonia	siedlecki
105	7.50	0.40	432.55296	"ALKOSS" Przedsiębiorstwo Prywatne A. Kossakowski	Składowa 3	Mordy	siedlecki
106	10.00	0.80	170.86464	Przedsiębiorstwo Robót Drogowych "Regionalne Drogi Podlaskie"	Brzeska 128	Siedlce	siedlecki
107	9.50	0.71	26.74600	"ELMO-SIEDLCE" Sp. Z o.o.	Akacyjowa 1	Żelków Kolonia	siedlecki
108	9.50	0.45	11.27196	"ELMO-SIEDLCE" Sp. Z o.o.	Akacyjowa 1	Żelków Kolonia	siedlecki
109	9.50	0.40	669.14896	"ELMO-SIEDLCE" Sp. Z o.o.	Akacyjowa 1	Żelków Kolonia	siedlecki
110	9.50	0.50	188.31680	Polimex-Mostostal SIEDLCE S.A. Z-d Zabezpieczeń Antykorozyjnych	Terespolska 12	Siedlce	siedlecki
111	14.00	1.83	51201.08600	Polimex-Mostostal SIEDLCE S.A. Z-d Zabezpieczeń Antykorozyjnych	Terespolska 12	Siedlce	siedlecki
112	9.00	0.20	6.62400	"Mostostal-Siedlce" Z-d Usług Technicznych Sp. Z o.o.	Terespolska 12	Siedlce	siedlecki
113	11.00	0.50	4063.94000	ZPP AUTO Sp.z o.o.	mjr H. Sucharskiego 2	Siedlce	siedlecki
114	8.00	0.35	9.36000	PKS S.A. w Siedlcach	Partyzantów 14	Siedlce	siedlecki
115	10.00	0.50	123.38000	Zakład Mechaniczny "PZL-WOLA" Sp. z o.o.	Artyleryjska 11	Siedlce	siedlecki
116	12.00	0.30	0.30000	Zakład Mechaniczny "PZL-WOLA" Sp. z o.o.	Artyleryjska 11	Siedlce	siedlecki
117	12.00	0.25	68.70000	Zakład Mechaniczny "PZL-WOLA" Sp. z o.o.	Artyleryjska 11	Siedlce	siedlecki
118	13.00	0.50	78.22800	Fabryka Narzędzi Skrawających "FENES" S.A.	Fr. Kleeberga 2	Siedlce	siedlecki
119	6.00	0.50	44.26000	Fabryka Narzędzi Skrawających "FENES" S.A.	Fr. Kleeberga 2	Siedlce	siedlecki
120	6.50	0.40	50.92000	ALTRAD-Mostostal Sp. z o.o.	Starzyńskiego 1	Siedlce	siedlecki
121	8.00	0.29	108.64400	AUTO-SERWIS S.C. M.i J. Grzeszczyk	Łukowska 15	Siedlce	siedlecki
122	10.00	0.40	22.40000	"Sokołów" S.A. Oddział Sokołowskie Zakłady Mięsne	Al.. 550-lecia 1	Sokołów Podl.	sokołowski
123	20.00	0.60	23.52000	"Stalfa" Sp. Z o.o.	OleksiakaWichury 2	Sokołów Podl.	sokołowski
124	3.50	0.20	500.90000	"Stalfa" Sp. Z o.o.	OleksiakaWichury 2	Sokołów Podl.	sokołowski
125	7.00	0.50	6.80000	"Trans-Mięs" Sp. Z o.o.	Al.. 550-lecia 2	Sokołów Podl.	sokołowski
126	7.00	0.50	89.60000	"Trans-Mięs" Sp. Z o.o.	Al.. 550-lecia 2	Sokołów Podl.	sokołowski
127	7.00	0.50	225.72000	"Trans-Mięs" Sp. Z o.o.	Al.. 550-lecia 2	Sokołów Podl.	sokołowski
128	7.00	0.50	70.56000	"Trans-Mięs" Sp. Z o.o.	Al.. 550-lecia 2	Sokołów Podl.	sokołowski
129	10.00	0.50	706.76000	PKS "Sokołów" ( Hala napraw emisja z 6 emitatorów o h 10 i d 0.6 oraz 8 emit. H 10 d 0.3)	Ząbkowska 2	Sokołów Podl.	sokołowski

Nr	H [m]	D [m]	NMLZO [kg/rok]	JEDNOSTKA	ADRES	MIJSCOWOŚĆ	POWIAT
130	5.75	0.32	126.20160	PKS "Sokołów"( Stacja diagnostyczna - nowa )	Ząbkowska 2	Sokołów Podl.	sokołowski
131	12.00	0.35	18.95040	PKS "Sokołów"( Stacja diagnostyczna - stara )	Ząbkowska 2	Sokołów Podl.	sokołowski
132	5.00	0.40	100.26908	Mechanika Pojazdowa Stacja Kontroli Pojazdów	Nieciecka 27	Sokołów Podl.	sokołowski
133	7.00	0.30	11.35000	Centrum Napraw Powypadkowych M.N.B. Świszczewscy	Lipowa 13A	Sokołów Podl.	sokołowski
134	6.00	1.60	3727.00000	Zakład Odlewniczy S.C. Hubert Geras. Andrzej Łojek	Zagrodniki 63	Ostrówek Węgr.	węgrowski
135	6.00	0.36	255.92000	AUTO-MOTO SERVICE Marian Chróścicki	AL..Solidarności 13	Węgrów	węgrowski
136	6.00	0.39	187.84200	AUTO-MOTO SERVICE Marian Chróścicki	AL..Solidarności 13	Węgrów	węgrowski
137	3.00	0.60	427.60000	JAR MET S.J. Dariusz Sińczuk. Tomasz Sternicki	Kościuszki 94	Węgrów	węgrowski
138	8.00	0.80	1284.70000	KZA Zielonka Sygnalizacja .Teletechnika. Automatyka S.A. w upadłości	Prymasa Tysiąciolecia 11	Zielonka	wołomiński
139	10.00	0.25	6220.80000	Fomar Borg Automotive S.A.	Okólna 45	Marki	wołomiński
140	12.00	2.00	193.35800	Fomar Borg Automotive S.A.	Okólna 45	Marki	wołomiński
141	12.00	2.00	167.79000	Fomar Borg Automotive S.A.	Okólna 45	Marki	wołomiński
142	15.00	0.66	17.25600	Fomar Borg Automotive S.A.	Okólna 45	Marki	wołomiński
143	12.00	0.66	36.86200	Fomar Borg Automotive S.A.	Okólna 45	Marki	wołomiński
144	12.00	0.66	36.86200	Fomar Borg Automotive S.A.	Okólna 45	Marki	wołomiński
145	30.00	1.00	2493.35400	Fomar Borg Automotive S.A.	Okólna 45	Marki	wołomiński
146	14.00	0.50	87.52200	Fomar Borg Automotive S.A.	Okólna 45	Marki	wołomiński
147	14.00	0.50	87.52200	Fomar Borg Automotive S.A.	Okólna 45	Marki	wołomiński
148	12.00	0.40	32.59800	Zakład Aparatury Precyzyjno-Medycznej "PREMED"	Duża 1	Marki	wołomiński
149	12.00	0.50	42.84800	Zakład Aparatury Precyzyjno-Medycznej "PREMED"	Duża 1	Marki	wołomiński
150	10.00	0.50	8.94800	Zakład Aparatury Precyzyjno-Medycznej "PREMED"	Duża 1	Marki	wołomiński
151	16.00	0.60	3670.56000	STYR-BUD Sp. z o.o.	Kard. St. Wyszyńskiego 5	Cięciwa	wołomiński
152	45.00	1.10	104079.94000	Huta Szkła "WOŁOMIN" Sp. z o.o.	Wileńska 68A	Wołomin	wołomiński
153	15.00	1.50	11564.44000	Huta Szkła "WOŁOMIN" Sp. z o.o.	Wileńska 68A	Wołomin	wołomiński
154	15.00	0.25	1738.75000	Frenoplast Sp. z o.o.	Watykańska 15	Wołomin	wołomiński
155	6.00	0.15	193.18000	Frenoplast Sp. z o.o.	Watykańska 15	Wołomin	wołomiński
156	4.00	0.08	1370.86800	Frenoplast Sp. z o.o.	Watykańska 15	Wołomin	wołomiński
157	16.00	1.13	5.19800	Gminna Spółdzielnia "Samopomoc Chłopska"	Wyszkowska 16	Radzymin	wołomiński
158	8.00	0.30	2860.24000	Wojskowe Zakłady Elektroniczne S. A.	1-go Maja 1	Zielonka	wołomiński
159	28.00	0.80	50.38000	Wytwarzanie Wyrobów Ceramiki Budowlanej K. Wagner. J. Kot. St. Kopański	Ciemne 1 A	Radzymin	wołomiński
160	36.00	0.70	54.10000	Cegielnia Bogusław Czarnecki i S-ka	Fabryczna 86	Marki	wołomiński
161	31.00	0.75	1.66000	Cegielnia U. Kozłowska, M. Czarnecki	Fabryczna 82	Marki	wołomiński
162	22.50	1.10	876.50000	Wytwarzanie Wyrobów Ceramiki Budowlanej Fryderyk Godlewski. Cezary Godlewski	Ciemne	Radzymin	wołomiński
163	10.30	0.40	37.18000	WINKOWSKI Sp. z o.o.	Okrzei 5	Radzymin	wołomiński

Nr	H [m]	D [m]	NMLZO [kg/rok]	JEDNOSTKA	ADRES	MIJSCOWOŚĆ	POWIAT
164	10.30	0.40	39.94000	WINKOWSKI Sp. z o.o.	Okrzei 5	Radzymin	wołomiński
165	10.30	0.40	180.00000	WINKOWSKI Sp. z o.o.	Okrzei 5	Radzymin	wołomiński
166	9.50	0.40	111.90000	WINKOWSKI Sp. z o.o.	Okrzei 5	Radzymin	wołomiński
167	13.60	0.20	193.04000	DJCHEM CHEMICALS POLAND S.A.	Łukasiewicza 11A	Wołomin	wołomiński
168	10.20	0.80	1334.00000	Stolarka WOŁOMIN S.A.	Geodetów 2	Wołomin	wołomiński
169	8.00	0.40	19778.87600	MARVINK Stefanowski. Podgórski Sp. Jawna	Poniatowskiego 15	Kobyłka	wołomiński
170	7.00	0.60	30.00000	MARVINK Stefanowski. Podgórski Sp. Jawna	Poniatowskiego 15	Kobyłka	wołomiński
171	10.50	0.40	0.09735	OLPP Sp. z o.o.	Otołńska 21	Płock	wołomiński
172	10.50	0.30	198.58000	TRANS-WIERT Sp. z o.o.	Przemysłowa 11	Jasło	wołomiński
173	28.00	0.80	652.00400	PRODUKCJA CERAMIKI BUDOWLANEJ S. C. M. A. Smoroń., M. R. Smoroń	Ceglana 2	Stupno	wołomiński
174	12.75	1.00	26632.48400	Dantherm Filtration	Okólna 45	Marki	wołomiński
175	10.00	0.15	0.08854	Zakład Masarski MARETA	Gospodarcza 4A	Kobyłka	wołomiński
176	10.00	0.15	28.15949	Zakład Masarski MARETA	Gospodarcza 4A	Kobyłka	wołomiński
177	10.00	0.15	4551.34000	MEBLE 21 Sp. J. Ciastoń Wojciech i Grzegorz	Poniatowskiego 63 E	Zielonka	wołomiński
178	10.00	0.15	388.04000	MEBLE 21 Sp. J. Ciastoń Wojciech i Grzegorz	Poniatowskiego 63 E	Zielonka	wołomiński
179	10.00	0.15	729.86000	MEBLE 21 Sp. J. Ciastoń Wojciech i Grzegorz	Poniatowskiego 63 E	Zielonka	wołomiński
180	10.00	0.15	201.60000	MEBLE 21 Sp. J. Ciastoń Wojciech i Grzegorz	Poniatowskiego 63 E	Zielonka	wołomiński
181	10.00	0.15	3694.00000	MEBLE 21 Sp. J. Ciastoń Wojciech i Grzegorz	Poniatowskiego 63 E	Zielonka	wołomiński
182	10.00	0.15	3020.11000	TOYOTA MARKI Władysław Cygan	Al..Piłsudskiego 2 B	Marki	wołomiński
183	8.00	0.20	1963.30000	LIMA-POL POLIMOON Sp. z o.o.	Batorego 6	Otwock	otwocki
184	8.00	0.20	885.20000	LIMA-POL POLIMOON Sp. z o.o.	Batorego 6	Otwock	otwocki
185	6.00	0.40	434.00000	Drukarnia "ELLERT" Sp. z o.o.	Nadrzeczna 17	Wiązowna	otwocki
186	8.20	0.60	192.10120	Przedsiębiorstwo Robót Drogowo - Mostowych "OSTRADA" Sp. z o.o.	Lokalna 2	Ostrołęka	Ostrołęka
187	25.00	1.05	0.78000	Przedsiębiorstwo Produkcyjno-Usługowe WMB - DROMOST	Boh. Westerplatte 12F	Ostrołęka	Ostrołęka
188	11.00	0.25	81.69000	Zakład Ubojowo- Masarski L. Rawa	Ostrołęcka 41	Sypniewo	ostrołęcki
189	9.80	0.20	301.07500	Zakład Przetwórstwa Mięsnego JBB Bałdyga	Kościelna 25	Łyse	ostrołęcki
190	4.60	0.20	2.15400	SIZER Sp. J.	Hanglowa 2	Kadziłło	ostrołęcki
191	15.20	0.50	177.47000	Zakład Przetwórstwa Mięsnego TJT Dobkowscy	Ostrołęcka 16	Nowa Wieś Zach.	ostrołęcki
192	3.80	0.06	1192.70000	KRUGER POLSKA Sp. z o.o.	Podstoczysko 42	Ostrów Maz.	ostrowski
193	10.00	1.00	24.14000	Sprzęt Transport Sp. z o.o. Wytwórnia Mas Bitumicznych w Trzciance	Trzcianka	Trzcianka	ostrowski
194	98.00	0.80	1398.95930	ROCKWOOL POLSKA Sp. z o.o. Z-d w Małkini	Jana III Sobieskiego	Małkinia	ostrowski
195	98.00	0.90	1880.54740	ROCKWOOL POLSKA Sp. z o.o. Z-d w Małkini	Jana III Sobieskiego	Małkinia	ostrowski
196	95.00	2.02	7965.51120	ROCKWOOL POLSKA Sp. z o.o. Z-d w Małkini	Jana III Sobieskiego	Małkinia	ostrowski
197	95.00	2.02	11958.90240	ROCKWOOL POLSKA Sp. z o.o. Z-d w Małkini	Jana III Sobieskiego	Małkinia	ostrowski
198	32.00	1.60	1725.17400	ROCKWOOL POLSKA Sp. z o.o. Z-d w Małkini	Jana III Sobieskiego	Małkinia	ostrowski



Nr	H [m]	D [m]	NMLZO [kg/rok]	JEDNOSTKA	ADRES	MIJSCOWOŚĆ	POWIAT
199	10.00	0.80	1440.38200	ROCKWOOL POLSKA Sp. z o.o. Z-d w Małkini	Jana III Sobieskiego	Małkinia	ostrowski
200	4.00	0.70	54.68750	Ardagh Glass Wyszaków S.A. (do II pół.2007r REXAM Szkoło Wyszaków S.A.)	Zakolejowa23	Wyszaków	wyszakowski
201	9.40	0.25	212.20400	Zakłady Mięsne "PEKPOL Ostrołęka" Spółka Akcyjna w Ostrołęce	Przemysłowa 1	Ostrołęka	Ostrołęka
202	6.00	0.70	241.11000	Blacharstwo - Lakiernictwo Samochodowe Mirosław Małż	Słowackiego 3	Ostrołęka	Ostrołęka
203	6.40	0.20	6.01000	Blacharstwo - Lakiernictwo Samochodowe Mirosław Małż	Słowackiego 3	Ostrołęka	Ostrołęka
204	5.00	0.30	111.76000	OLDAR sp.j. D.Olszewski i Z.Olszewski	I Armii WP 7B	Ostrołęka	Ostrołęka
205	5.50	1.07	81.46000	OLDAR sp.j. D.Olszewski i Z.Olszewski	I Armii WP 7B	Ostrołęka	Ostrołęka
206	5.20	0.12	4.76000	OLDAR sp.j. D.Olszewski i Z.Olszewski	I Armii WP 7B	Ostrołęka	Ostrołęka
207	9.00	0.50	252.69900	Zakład Urządzeń Radiolokacyjnych "ZURAD" Sp. z o.o.	Stacyjna 14	Ostrów Maz.	ostrowski
208	8.00	0.20	136.80000	ZUR "ZURAD" Sp. z o.o.	Stacyjna 14	Ostrów Maz.	ostrowski
209	12.50	0.50	16443.97000	Zakład Meblarski "Węgierka" Sp..z o.o.	Piłsudskiego 175	Przasnysz	przasnyski
210	11.00	0.20	20.60960	Przedsiębiorstwo Produkcyjno- Handlowe "WR" Sp. z o.o.	Leszno 59	Przasnysz	przasnyski
211	8.90	0.50	323.67100	AP AUTO SERWIS Adam Pełtak	Leśna 20	Nowa Wieś	ostrołęcki
212	12.30	0.15	0.01011	Sprzedaż Bezpośrednia Art. Mięsno-Wędliniarskich Zdzisław Maciaszek	ul. Batalionów Chłopskich 31	Kazanów	radomski ziemski
213	7.50	0.33	0.04000	Przedsiębiorstwo Produkcyjno- Handlowo-Ustugowe "JANHAS" M. Banasik	Niemianowice 27	Niemianowice 27	radomski ziemski
214	12.00	1.40	7.91000	Mondi Packaging Solec Sp. z o.o.	Solec	Solec	piaseczyński
215	25.00	0.60	0.16400	Zakład Mięsny "NOWOPOL" Spółka Jawna	ul. Przemysłowa 3/5	Garbatka Letnisko	kozienicki
216	8.00	0.20	0.01837	"RARYTAS" P.P.H. Kazimierz Kowalski	ul. Chemiczna 13	Pionki	radomski ziemski
217	8.00	0.33	0.00050	PPHU "MAS-POL" W. Potrzebowski	ul. Parkowa 54	Warka	grójecki

Najistotniejsze znaczenie w przypadku emisji niemetanowych lotnych związków organicznych NMLZO w strefie mazowieckiej ma tzw. emisja ze źródeł naturalnych – lasów i łąk, która w sumie stanowi ponad 50% całkowitej emisji z terenu stref. Duże znaczenie ma również emisja z ogrzewania indywidualnego oraz z komunikacji.

Rozmieszczenie najistotniejszych źródeł emisji niemetanowych lotnych związków organicznych - punktowych, powierzchniowych i komunikacyjnych, z upraw, łąk i lasów, na terenie strefy mazowieckiej w 2007 roku przedstawiono w załączniku graficznym nr 3 (rysunki 3.7, 3.8, 3.9, 3.10, 3.11, 3.12).

## EMISJA PREKURSORÓW OZONU Z TERENU AGLOMERACJI WARSZAWSKIEJ.

Na występowanie przekroczeń poziomu docelowego ozonu w powietrzu na terenie strefy mazowieckiej wpływ może mieć sąsiedztwo aglomeracji warszawskiej, położonej w centralnej części strefy, która już w 2004 roku została zakwalifikowana do klasy C m.in. ze względu na przekroczenia poziomu dopuszczalnego dwutlenku azotu NO<sub>2</sub>, który jest jednym z głównych prekursorów powstawania ozonu w powietrzu („Roczna Ocena Jakości Powietrza w województwie mazowieckim - Raport za rok 2004”, Warszawa, maj 2005). W związku z tym, iż dwutlenek azotu z aglomeracji warszawskiej może przyczynić się do podwyższenia poziomów stężeń ozonu w strefie mazowieckiej, przeanalizowano również wielkości emisji prekursorów ozonu (tlenków azotu wyrażonych przez NO<sub>2</sub> oraz NMLZO) z terenu aglomeracji warszawskiej.

Inwentaryzacja emisji z terenu aglomeracji warszawskiej została przeprowadzona analogicznie do wyznaczenia emisji z terenu strefy mazowieckiej.

### Emisja dwutlenku azotu z terenu aglomeracji warszawskiej w 2007 roku.

Typ emisji	Dwutlenek azotu NO <sub>2</sub> [Mg/rok]	Liczba emitorów
punktowa	10067.7	1044
powierzchniowa	466.1	438
liniowa	4661.8	563
<b>SUMA</b>	<b>15195.6</b>	<b>2045</b>

Udziały procentowe emisji dwutlenku azotu z poszczególnych typów źródeł emisji w aglomeracji warszawskiej w 2007 roku przedstawiono w załączniku graficznym nr 3 (rysunek 3.13).

Największy udział w emisji dwutlenku azotu w aglomeracji warszawskiej ma emisja ze źródeł punktowych (10067.7 Mg/rok - 66%) oraz komunikacyjnych (4661.8 Mg/rok - 31%). Najniższy udział ma emisja powierzchniowa (z ogrzewania indywidualnego) – 3% (466.1 Mg/rok).

Inwentaryzacja emisji dwutlenku azotu na terenie aglomeracji warszawskiej wskazuje, że najwyższe emisje dwutlenku azotu pochodzą od źródeł punktowych oraz komunikacyjnych. Ze względu na odmienne parametry techniczne źródeł (punktowych i liniowych), a zwłaszcza ze względu na wysokość wyrzutu spalin najistotniejszą rolę w tworzeniu ozonu troposferycznego – przyziemnego, traktowanego jako zanieczyszczenie wtórne będące jednym z efektów zanieczyszczenia atmosfery, odgrywa przede wszystkim emisja komunikacyjna.

Rozmieszczenie najistotniejszych źródeł emisji dwutlenku azotu - punktowych, powierzchniowych, komunikacyjnych, w aglomeracji warszawskiej w 2007 roku przedstawiono w załączniku graficznym nr 3 (rysunki 3.14, 3.15, 3.16).

#### **Emisja niemetanowych lotnych związków organicznych z terenu aglomeracji warszawskiej w 2007 roku.**

Typ emisji	Niemetanowe Lotne Związki Organiczne NMLZO [Mg/rok]	Liczba emitorów
punktowa	503.5	10
powierzchniowa	725.1	438
liniowa	1621.5	563
<b>SUMA</b>	<b>2850.1</b>	<b>1011</b>

Udziały procentowe emisji niemetanowych lotnych związków organicznych z poszczególnych typów źródeł emisji w aglomeracji warszawskiej w 2007 roku przedstawiono w załączniku graficznym nr 3 (rysunek 3.17).

Największy udział w emisji niemetanowych lotnych związków organicznych w aglomeracji warszawskiej ma emisja komunikacyjna (1621.5 Mg/rok - 57%), natomiast wpływ emisji powierzchniowej i punktowej jest rozłożony w miarę równomiernie (odpowiednio: 725.1 Mg/rok - 25% oraz 503.5 Mg/rok - 18%).

Najistotniejsze znaczenie w przypadku emisji niemetanowych lotnych związków organicznych w aglomeracji warszawskiej ma emisja z komunikacji, której udział wynosi 57% całkowitej emisji.

Rozmieszczenie najistotniejszych źródeł emisji niemetanowych lotnych związków organicznych - punktowych, powierzchniowych i komunikacyjnych, w aglomeracji warszawskiej w 2007 roku przedstawiono w załączniku graficznym nr 3 (rysunki 3.18, 3.19, 3.20).

#### **ANALIZA STANU ZANIECZYSZCZENIA POWIETRZA**

Do obliczeń rozkładu stężeń ozonu w powietrzu dla strefy mazowieckiej użyto modelu CAMx. W ramach opracowania programu obliczenia rozkładów stężeń wykonano w oparciu o uzupełnioną bazę emisji i dane meteorologiczne za 2007 rok. Twórcy modelu CAMx zapewnili przyjmowanie danych meteorologicznych z wielu modeli meteorologicznych, takich jak MM5, WRF, RAMS. Ponadto istnieje możliwość doprowadzenia danych z regionalnych modeli klimatycznych, np. z modelu RegCM. Informacja emisyjna podawana jest w formie katastru (gridu), gdzie dla każdego pola siatki określana jest sumaryczna wielkość emisji. Dodatkowo model uwzględnia wysokie źródła punktowe, dla których oprócz emisji podane muszą być parametry techniczne źródła (wysokość i średnica komina oraz prędkość

i temperatura gazów na wylocie). Zarówno informacja meteorologiczna jak i emisyjna musi być przygotowana w postaci szeregów czasowych, najlepiej z krokiem czasowym 1 godzina.

Do modelu wchodzi następujące dane meteorologiczne:

- horyzontalne składowe U i V wiatru na wszystkich poziomach,
- temperatura,
- ciśnienie,
- para wodna,
- pionowa dyfuzyjność,
- chmury/opad,

oraz dane fotochemiczne, przygotowane w pliku AHO (Albedo, Haze, Ozone):

- kataster kodów zamglenia,
- kataster kodów ozonu,
- współczynniki fotolizy.

Dodatkowo należy dostarczyć następujące informacje geograficzne o terenie:

- użytkowanie terenu,
- współczynnik odbicia promieniowania UV,
- pokrywa śnieżna,
- szorstkość,
- informacja o suszy,
- rzeźba terenu.

Informacja o emisji dostarczana jest do modelu CAMx w postaci zewnętrznych plików z godzinową emisją. Model CAMx korzysta z katastru emisji, czyli emisji przyporządkowanej do pól siatki. Dodatkowo zapewniono możliwość wprowadzenia odrębnego pliku z emisją z wysokich źródeł. Kataster emisji uwzględnia wszystkie źródła emisji zlokalizowane w danym polu i uwzględniając zmienność czasową charakterystyczną dla każdego typu emisji, (emisja niska, komunikacyjna, źródła przemysłowe i energetyczne, emisja z rolnictwa), wyznacza dla każdej godziny sumę emisji zanieczyszczeń gazowych i pyłowych.

Wysokie źródła, których oddziaływanie przekracza rozmiar pola podstawowego siatki, są wprowadzone do modelu w oddzielnym pliku, ze wskazaniem wszystkich parametrów technicznych i wartości emisji.

W obliczeniach rozkładu stężeń prekursorów ozonu – tj. tlenków azotu oraz niemetanowych lotnych związków organicznych NMLZO na terenie strefy mazowieckiej została uwzględniona emisja z terenu aglomeracji warszawskiej.

## STĘŻENIA PREKURSORÓW OZONU – DWUTLENKU AZOTU NA TERENIE STREFY MAZOWIECKIEJ.

Rozkład stężeń dwutlenków azotu wskazuje, że emisja z emitorów punktowych i powierzchniowych nie jest głównym problemem na terenie strefy mazowieckiej, aczkolwiek wszelkie działania zmierzające do obniżenia emisji zanieczyszczeń przemysłowych dwutlenku azotu oraz likwidacja tzw. niskiej emisji będą wpływać na poprawę stanu aerosanitarne na tym obszarze. Maksymalne wyznaczone stężenia, występujące w Płocku, powiecie ciechanowskim, wołomińskim, pruszkowskim, żyrardowskim oraz w Siedlcach wynoszą  $6 \mu\text{g}/\text{m}^3$  (15% poziomu dopuszczalnego dwutlenku azotu o okresie uśredniania wyników pomiarów rok kalendarzowy, wynoszącego  $40 \mu\text{g}/\text{m}^3$ ).

Wartości stężeń dwutlenku azotu o okresie uśredniania wyników pomiarów rok kalendarzowy, pochodzące od emisji liniowej, na większej części obszaru strefy zawierają się pomiędzy 0.25, a 9.75% poziomu dopuszczalnego dwutlenku azotu ( $0.1 - 3.9 \mu\text{g}/\text{m}^3$ ). W sąsiedztwie aglomeracji warszawskiej, zwłaszcza w powiecie pruszkowskim oraz w Radomiu, występują obszary, gdzie stężenia te osiągają nawet 93.5% poziomu dopuszczalnego dwutlenku azotu ( $37.4 \mu\text{g}/\text{m}^3$ ).

Rozkład stężeń dwutlenku azotu, pochodzących od całości emisji w strefie mazowieckiej, wskazuje, iż na większej części obszaru strefy, stężenia dwutlenku azotu o okresie uśredniania wyników pomiarów rok kalendarzowy występują w zakresie od 2.2 do  $4.9 \mu\text{g}/\text{m}^3$  (5.5 – 12.25% poziomu dopuszczalnego dwutlenku azotu). Jedynie w sąsiedztwie aglomeracji warszawskiej, Płocku, Radomiu oraz wzdłuż głównych ciągów komunikacyjnych na terenie strefy, stężenia są wyższe i maksymalnie osiągają  $40.6 \mu\text{g}/\text{m}^3$  w powiecie pruszkowskim, gdzie przekraczają poziom dopuszczalny.

W załączniku graficznym nr 3 przedstawiono miejsca występowania i wielkość stężeń powodowanych emisją dwutlenku azotu na terenie strefy mazowieckiej, pochodzącą ze źródeł punktowych i powierzchniowych (rysunek od 3.21), liniowych (rysunki 3.22) oraz od emisji całkowitej (rysunek 3.23).

W strefie mazowieckiej, w stężeniach dwutlenku azotu o okresie uśredniania wyników pomiarów rok kalendarzowy, w części północnej i wschodniej strefy, przeważa emisja powierzchniowa i punktowa. Przewagi te sięgają maksymalnie 90%. Natomiast w centralnej i zachodniej części strefy oraz wzdłuż głównych szlaków komunikacyjnych widać przewagę emisji liniowej. Przewaga emisji komunikacyjnej maksymalnie sięga 100%.

Z powyższych analiz wynika, że największy wpływ na wysokość stężeń  $\text{NO}_2$  w strefie mazowieckiej ma emisja ze źródeł komunikacyjnych (liniowych).

Procentowe udziały emisji punktowej i powierzchniowej oraz liniowej w stężeniach dwutlenku azotu na terenie strefy mazowieckiej przedstawiono w załączniku graficznym nr 3 (rysunki: 3.24, 3.25, 3.26).

## **STĘŻENIA PREKURSORÓW OZONU – NIEMETANOWYCH LOTNYCH ZWIĄZKÓW ORGANICZNYCH NA TERENIE STREFY MAZOWIECKIEJ.**

Rozkład stężeń niemetanowych lotnych związków organicznych wskazuje, że emisja z emitorów punktowych nie jest głównym problemem na terenie strefy mazowieckiej, aczkolwiek wszelkie działania zmierzające do obniżenia emisji zanieczyszczeń przemysłowych niemetanowych lotnych związków organicznych będą wpływać na poprawę stanu aerosanitarne na tym obszarze. Maksymalne wyznaczone stężenia, występujące w powiatach: wołomińskim, mińskim, otwockim, garwolińskim, wyszkowskim, wynoszą  $3.3 \mu\text{g}/\text{m}^3$ .

Najwyższe wartości stężeń niemetanowych lotnych związków organicznych o okresie uśredniania wyników pomiarów rok kalendarzowy, pochodzące od emisji powierzchniowej, występują w powiatach: ciechanowskim oraz żyrardowskim i wynoszą  $12.4 \mu\text{g}/\text{m}^3$ . Na pozostałym obszarze strefy, w większości receptorów, stężenia zawierają się w zakresie od  $0.2$  do  $3.9 \mu\text{g}/\text{m}^3$ .

Wartości stężeń niemetanowych lotnych związków organicznych o okresie uśredniania wyników pomiarów rok kalendarzowy, pochodzące od emisji liniowej, na większej części obszaru strefy wynoszą poniżej  $0.3 \mu\text{g}/\text{m}^3$ . W sąsiedztwie aglomeracji warszawskiej, zwłaszcza w powiecie pruszkowskim i w Radomiu oraz wzdłuż głównych ciągów komunikacyjnych, występują obszary, gdzie stężenia osiągają  $10.7 \mu\text{g}/\text{m}^3$ .

Wartości stężeń niemetanowych lotnych związków organicznych o okresie uśredniania wyników pomiarów rok kalendarzowy, pochodzące od emisji ze źródeł naturalnych, mieszczą się w przedziale od  $1.3$  do  $17.2 \mu\text{g}/\text{m}^3$ . Maksymalne wartości stężeń występują w powiatach: ostrołęckim i ostrowskim.

Rozkład stężeń niemetanowych lotnych związków organicznych, pochodzących od całości emisji w strefie mazowieckiej, wskazuje, iż stężenia niemetanowych lotnych związków organicznych, o okresie uśredniania wyników pomiarów rok kalendarzowy, występują w zakresie od  $1.7$  do  $20.4 \mu\text{g}/\text{m}^3$ . Maksymalnie stężenia występują m.in. w powiatach: ostrołęckim, ostrowskim, wyszkowskim, wołomińskim, otwockim, garwolińskim, radomskim, przasnyskim oraz w Siedlcach.

W załączniku graficznym nr 3 przedstawiono miejsca występowania i wielkość stężeń powodowanych emisją niemetanowych lotnych związków organicznych na terenie strefy mazowieckiej, pochodzącą ze źródeł punktowych (rysunek od 3.27), powierzchniowych (rysunek od 3.28), liniowych (rysunki 3.29), naturalnych (rysunek 3.30) oraz od emisji całkowitej (rysunek 3.31).

W większości receptorów na terenie strefy mazowieckiej w stężeniach niemetanowych lotnych związków organicznych o okresie uśredniania wyników pomiarów rok kalendarzowy przeważa emisja ze źródeł naturalnych. Przewagi te sięgają 100% na obrzeżach strefy mazowieckiej. Zaznacza się również wyraźny wpływ emisji liniowej

(komunikacyjnej) w sąsiedztwie aglomeracji warszawskiej, głównie w powiecie przuszkowskim. Przewaga emisji komunikacyjnej maksymalnie sięga tam 70%.

Wpływ emisji powierzchniowej w stężeniach niemetanowych lotnych związków organicznych widoczny jest na niewielkich obszarach w powiatach: ciechanowskim, pułuskim, sochaczewskim, grodziskim, żyrardowskim, sokołowskim, węgrowskim, grójeckim, mińskim i w Radomiu. Przewaga tych rodzajów emisji sięga maksymalnie 70% na niewielkim obszarze w powiecie pułuskim.

Z powyższych analiz wynika, że największy wpływ na wysokość stężeń niemetanowych lotnych związków organicznych w strefie mazowieckiej ma emisja ze źródeł naturalnych (przede wszystkim z lasów).

Procentowe udziały emisji punktowej, powierzchniowej, liniowej oraz pochodzącej ze źródeł naturalnych w stężeniach dwutlenku azotu na terenie strefy mazowieckiej przedstawiono w załączniku graficznym nr 3 (rysunki: 3.32, 3.33, 3.34, 3.35)

### **WIELKOŚCI STĘŻEŃ OZONU NA TERENIE STREFY MAZOWIECKIEJ.**

Analiza powyższych wyników obliczeń rozkładu stężeń prekursorów ozonu wskazuje, iż największy wpływ na powstawanie ozonu wtórnego w strefie mazowieckiej ma emisja dwutlenku azotu z komunikacji oraz emisja niemetanowych lotnych związków organicznych ze źródeł naturalnych (głównie z lasów).

Wojewódzki Inspektor Ochrony Środowiska w Warszawie strefę mazowiecką, obejmującą wszystkie powiaty województwa mazowieckiego za wyjątkiem aglomeracji warszawskiej, zakwalifikował do klasy C wyłącznie ze względu na ochronę zdrowia. Wartość docelowa dla maksimum dobowego ze stężeń 8-godzinnych kroczących wynosi  $120 \mu\text{g}/\text{m}^3$  i nie może być przekroczona przez więcej niż 25 dni w ciągu roku kalendarzowego.

W załączniku graficznym nr 3 przedstawiono wartość maksymalną ze stężeń 8-godzinnych kroczących dla 26 doby, w której wystąpiło przekroczenie wartości docelowej ozonu (rysunek nr 3.36), liczbę dni z przekroczeniami wartości docelowej ozonu (rysunek 3.37) oraz wartość średnią roczną stężeń ozonu (rysunek nr 3.38).

Analizy wyników obliczeń rozkładu stężeń prekursorów ozonu w powietrzu wskazują, że przekroczenia wartości docelowej ozonu, choć obszarowo dość znaczne, są stosunkowo niewielkie – modelowo wyznaczono przekroczenia o  $4.72 \mu\text{g}/\text{m}^3$ , czyli o 3.93%.

Przekroczenia poziomu docelowego ozonu występują na następujących obszarach:

- południowo-wschodnia część powiatu plockiego,
- wschodnia część powiatu gostyńskiego,
- południowo-zachodnia część powiatu nowodworskiego,
- zachodnia, południowa i wschodnia część powiatu warszawskiego wschodniego,

- powiat sochaczewski,
- powiat pruszkowski,
- powiat grodziski,
- powiat żyrardowski,
- południowo-zachodnia część powiatu wołomińskiego,
- północno-zachodnia część powiatu otwockiego,
- powiat piaseczyński,
- powiat grójecki bez części południowo-wschodniej,
- powiat białobrzegi bez części północno-wschodniej,
- północna i południowo-wschodnia część powiatu kozienickiego,
- powiat zwoleński bez części północnej,
- powiatu przysuski,
- powiat szydłowiecki,
- powiat lipski,
- powiat radomski ziemski.

Na pozostałym obszarze strefy mazowieckiej, stężenia ozonu o okresie uśredniania wyników pomiarów 8 godzin kroczących dla 26 doby, występują w zakresie od 109.26 do 119.99  $\mu\text{g}/\text{m}^3$  (od 91.05 do 99.99% poziomu docelowego - 120  $\mu\text{g}/\text{m}^3$ ).

Lokalizację stacji pomiarowych poziomów ozonu w powietrzu, na których pomiary wykonywane były w latach 2003-2007 przedstawiono w załączniku graficznym nr 5 (rysunki od 5.1 do 5.5).

Lokalizację stacji pomiarowych poziomów prekursorów ozonu – dwutlenku azotu w powietrzu, na których pomiary wykonywane były w latach 2003-2007 przedstawiono w załączniku graficznym nr 6 (rysunki od 6.1 do 6.10).

## **PRZEWIDYWANE ZMIANY EMISJI DO POWIETRZA ZE ŹRÓDEŁ ZLOKALIZOWANYCH POZA GRANICAMI KRAJU, ZLOKALIZOWANYCH NA TERENIE KRAJU ELEKTROWNI KONWENCJONALNYCH, ELEKTROCIĘPŁOWNI I INNYCH INSTALACJI DO SPALANIA PALIW, ZLOKALIZOWANYCH NA OBSZARZE SĄSIEDNICH WOJEWÓDZTW.**

Zmiany emisji do powietrza prekursorów ozonu, czyli m.in. tlenków azotu oraz niemetanowych lotnych związków organicznych, związane są przede wszystkim z obowiązkiem wdrażania przez państwa członkowskie szeregu Dyrektyw Unijnych.

- ***Dyrektywa Rady 2008/50/WE z 21 maja 2008r. w sprawie jakości powietrza i czystszej powietrza dla Europy (CAFE);***

Dyrektywa CAFE wprowadziła do rocznych ocen jakości powietrza (w zakresie zanieczyszczenia powietrza ozonem) m.in. pojęcia wartości docelowej i celu długoterminowego dotyczącego ozonu, progu informowania i progu alarmowego dla ozonu, kryteria klasyfikowania i lokalizacji punktów pomiarowych do oceny stężeń ozonu, kryteria



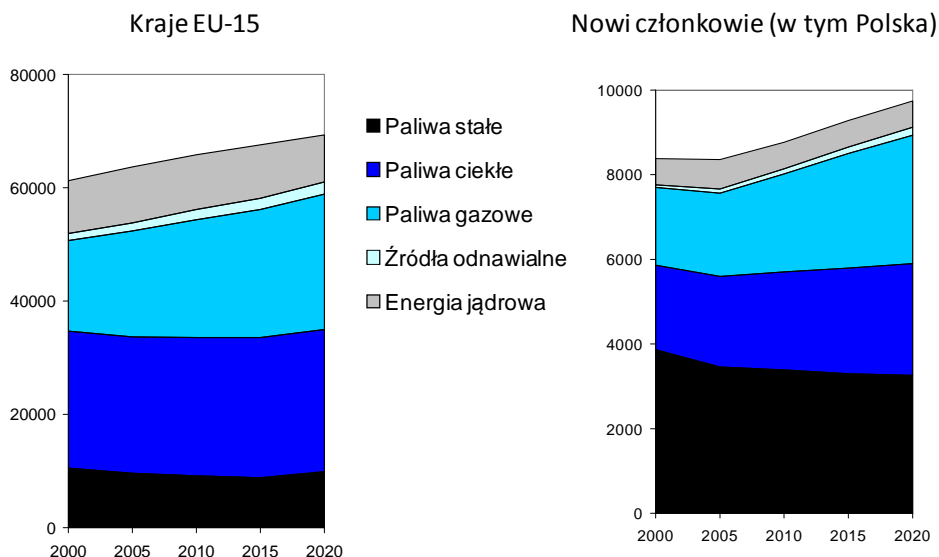
określania minimalnej liczby punktów pomiarowych do stałych pomiarów stężenia oraz wytyczne do pomiarów prekursorów ozonu.

Dyrektywa CAFE odnosi się do opracowania „Baseline Scenarios for the Clean Air for Europe (CAFE) Programme” analizującego szereg scenariuszy redukcji emisji (w tym prekursorów ozonu) wynikających z rozwoju krajów UE, istniejącego prawa oraz technicznych rozwiązań.

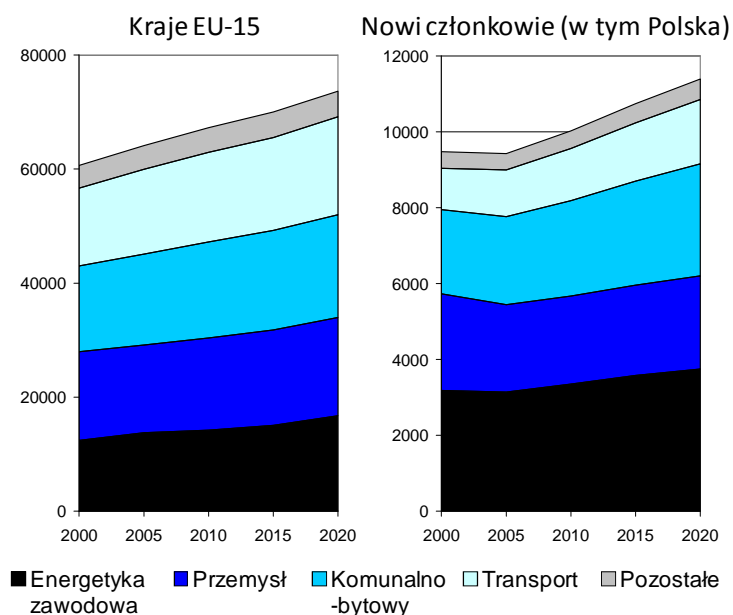
Scenariusz redukcji emisji (w tym prekursorów ozonu) opiera się o rozwiązania wynikające z istniejącego prawa oraz maksymalne technicznie możliwe redukcje bez uwzględnienia zmian klimatu. Poniżej, na wykresie zaprezentowano założenia scenariusza prognozy CAFE.



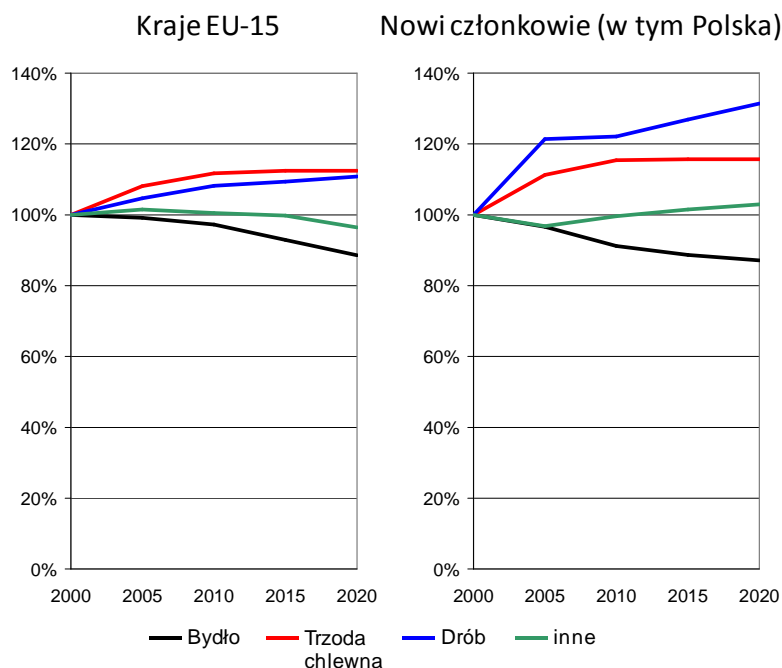
Scenariusz prognozy CAFE rozpatrywano w dwóch płaszczyznach, według konsumpcji paliwa oraz według sektorów. Generalnie w latach 2000–2020 założono kilkunastoprocentowy wzrost zużycia energii. W krajach EU-15 („Starzy członkowie” UE) wzrost ten ma charakter liniowy o stosunkowo małym gradiencie przyrostu, natomiast w krajach „Nowych członków”, po 2005 r. nastąpi wzrost zużycia energii o dużym gradiencie.



Najmniejsze zmiany planowano w zużyciu energii jądrowej oraz energii pochodzącej ze źródeł odnawialnych. Równocześnie kraje tzw. „starej Unii” stawiają na paliwa ciekłe i gazowe, dla których prognozuje się wzrost zużycia. W krajach „Nowych członków” podstawowym nośnikiem energii pozostają paliwa stałe, jednak założono spadek ich zużycia na korzyść wzrostu zużycia paliw płynnych i gazowych.



W odniesieniu do zużycia energii według sektorów w krajach EU-15 założono równomierny wzrost dla transportu oraz energetyki zawodowej. W krajach nowych członków dodatkowo zaznacza się wzrost zużycia energii dla sektora komunalno-bytowego. Równocześnie obserwuje się spadek znaczenia przemysłu jako odbiorcy energii.



Zarówno w krajach EU-15 jak i w krajach nowych członków spadnie pogłowie bydła, natomiast wzrośnie pogłowie trzody chlewnej i drobiu. Przy czym charakter zmian będzie różny. W krajach EU-15 dla obu grup zwierzyny wzrost ten będzie nieznaczny o charakterze logarytmicznym. Natomiast w krajach nowych członków logarytmiczny wzrost zakłada się dla pogłowia trzody chlewnej, dla drobiu natomiast wzrost pogłowia będzie miał charakter wykładniczy i skokowy do 2005 roku i od 2010 r.

W oparciu o powyższe założenia wyznaczono prognozy emisji dla Polski w latach 2010-2020.

Substancja	2010	2015	2020
SO <sub>2</sub> [kt]	1046	883	723
NO <sub>2</sub> [kt]	616	542	390
LZO [kt]	418	363	324
NH <sub>3</sub> [kt]	328	329	333

- **Dyrektywa Rady 2008/1/WE z 15 stycznia 2008r. dotycząca zintegrowanego zapobiegania zanieczyszczeniom i ich kontroli (IPPC);**

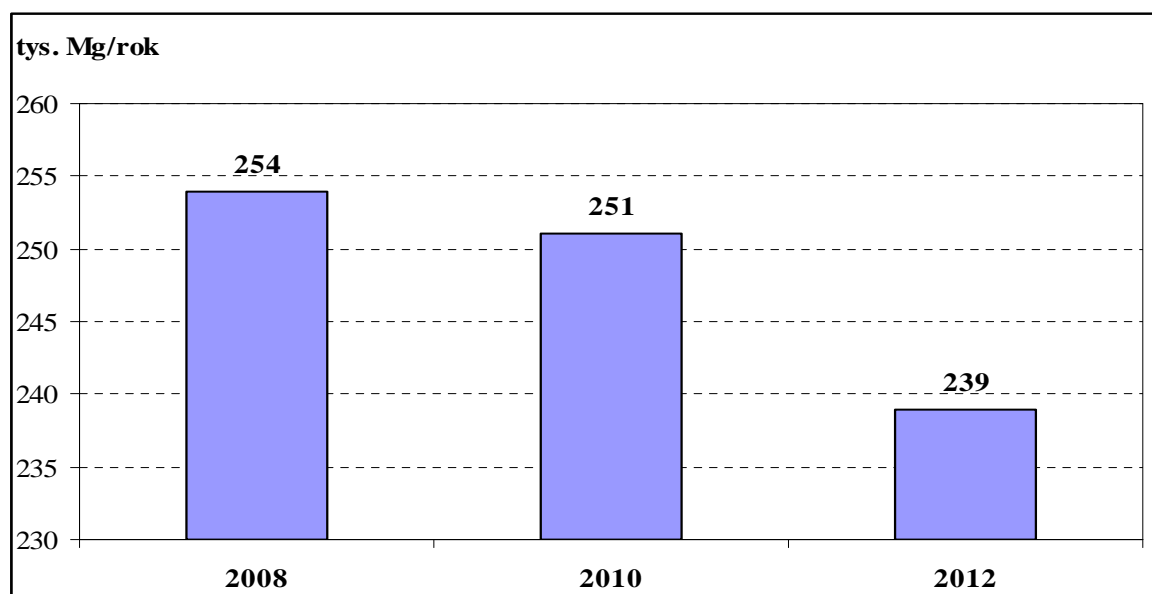
Dyrektywa określa konieczność wdrażania BAT (najlepsza dostępna technika/technologia, z ang. Best Available Technique) dla poszczególnych gałęzi przemysłu określonych w Załączniku I do Dyrektywy. Celem dyrektywy jest osiągnięcie zintegrowanego zapobiegania zanieczyszczeniom środowiska i ograniczenia zanieczyszczeń powodowanych przez rodzaje działalności. Określa ona środki mające na celu zapobieganie oraz, w przypadku braku takiej możliwości, zmniejszenie emisji do powietrza, środowiska wodnego i gleby, na skutek działań, łącznie ze środkami dotyczącymi odpadów, w celu

osiągnięcia wysokiego poziomu ochrony środowiska jako całości. Niestety nie jest możliwe oszacowanie zmniejszenia emisji zanieczyszczeń wynikającej z wdrożenia tej Dyrektywy.

- **Dyrektywa Rady 2001/80/EC z 23 października 2001r. o ograniczeniu emisji określonych zanieczyszczeń do atmosfery z dużych kotłów energetycznych (LCP).**

Dyrektywa dotyczy źródeł spalania paliw, których nominalna moc cieplna, określona jako ilość energii cieplnej wprowadzonej w paliwie w jednostce czasu przy nominalnym obciążeniu źródła jest równa lub większa niż 50 MW, niezależnie od rodzaju używanego paliwa (stałego, ciekłego lub gazowego). Dyrektywa narzuca m. in.: dopuszczalne wielkości emisji tlenków azotu NO<sub>x</sub> (standardy emisyjne) wyrażone w mg/Nm<sup>3</sup>, które są sukcesywnie zaostrzane.

Poniższy rysunek przedstawia zmiany emisji tlenków azotu związane z wdrożeniem Dyrektywy LCP.



- **Dyrektywa Rady i Parlamentu Europejskiego 2001/81/EC z 23 października 2001r. o limitach dla emisji określonych zanieczyszczeń atmosfery w poszczególnych państwach Wspólnoty (tzw. dyrektywa pułapowa).**

Dyrektywa narzuca pewne ramy czasowe, w których należy osiągnąć wartości pułapów emisji – w tym niemetanowych lotnych związków organicznych (NMLZO) i tlenków azotu (NO<sub>x</sub>). Zgodnie z Załącznikiem I do Dyrektywy, krajowe pułapy emisji SO<sub>2</sub>, NO<sub>x</sub>, LZO i NH<sub>3</sub>, które powinny być osiągnięte do 2010 roku są następujące:

KRAJ	SO <sub>2</sub> [kilotony]	NO <sub>x</sub> [kilotony]	LZO [kilotony]	NH <sub>3</sub> [kilotony]
Belgia	99	176	139	74
Bułgaria	836	247	175	108

Czechy	265	286	220	80
Dania	55	127	85	69
Niemcy	520	151	995	550
Estonia	100	60	49	29
Grecja	523	344	261	73
Hiszpania	746	847	662	353
Francja	375	810	150	780
Irlandia	42	65	55	116
Włochy	475	990	1159	419
Cypr	39	23	14	9
Łotwa	101	61	136	44
Litwa	145	110	92	84
Luxemburg	4	11	9	7
Węgry	500	198	137	90
Malta	9	8	12	3
Holandia	50	260	185	128
Austria	39	103	159	66
<b>Polska</b>	<b>1397</b>	<b>879</b>	<b>800</b>	<b>468</b>
Portugalia	160	250	180	90
Rumunia	918	437	523	210
Słowenia	27	45	40	20
Słowacja	110	130	140	39
Finlandia	110	170	130	31
Szwecja	67	148	241	57
Wielka Brytania	585	1167	1200	297
EC 27	8297	9003	8848	4294

Dla porównania, w Polsce, emisje wymienionych wyżej związków raportowane przez Krajowe Centrum inwentaryzacji Emisji w latach 2005-2007 były następujące:

Rok	SO <sub>2</sub> [kilotony]	NO <sub>x</sub> [kilotony]	LZO [kilotony]	NH <sub>3</sub> [kilotony]
2005	1 145,02	874,56	566,31	271,32
2006	1 222,04	920,93	627,68	287,16
2007	1 131,03	884,67	596,37	291,98

- ***Dyrektywa 2004/42/WE Parlamentu Europejskiego i Rady w sprawie ograniczeń emisji LZO w wyniku stosowania rozpuszczalników organicznych w niektórych farbach i lakierach oraz produktach do odnawiania pojazdów, a także zmieniająca dyrektywę 1999/13/WE.***

Celem dyrektywy jest ograniczenie ogólnej zawartości LZO w niektórych farbach, lakierach i produktach do odnawiania pojazdów, w celu zapobiegania lub redukcji zanieczyszczeń powietrza wynikających z udziału LZO w tworzeniu ozonu troposferycznego. Zakres obowiązywania został szczegółowo przedstawiony w Załączniku I do Dyrektywy. Niestety nie jest możliwe oszacowanie zmniejszenia emisji zanieczyszczeń wynikającej z wdrożenia tej Dyrektywy.

- ***szereg dyrektyw wdrażających stopniowo normy jakości spalin EURO.***

Dyrektywy związane z wdrażaniem norm jakości spalin EURO zostały w części: "Analiza ekonomiczna możliwych rozwiązań techniczno-technologicznych i organizacyjnych dla osiągnięcia docelowego poziomu ozonu w powietrzu".

## **ANALIZA EKONOMICZNA MOŻLIWYCH ROZWIĄZAŃ TECHNICZNO-TECHNOLOGICZNYCH I ORGANIZACYJNYCH DLA OSIĄGNIĘCIA DOCELOWEGO POZIOMU OZONU W POWIETRZU.**

Ozon jest substancją o charakterze transgranicznym (przenoszona na duże odległości). Formowany jest w wyniku reakcji chemicznych lotnych związków organicznych oraz tlenków azotu w obecności promieniowania słonecznego. W tworzeniu ozonu największe znaczenie mają specyficzne warunki meteorologiczne, a większość przekroczeń notuje się podczas stabilnej wyżowej pogody, kiedy występuje duże promieniowanie słoneczne, wysoka temperatura, a prędkości wiatru są bardzo małe. Dlatego problem redukcji stężeń ozonu jest niezwykle złożony. Nie jest bowiem możliwe uzyskanie efektu obniżenia stężeń poprzez bezpośrednie obniżenie emisji w taki sposób, jak jest to w przypadku zanieczyszczeń pyłowych lub innych gazowych. Liczne opracowania wskazują, iż niejednokrotnie obniżenie emisji prekursorów ozonu powoduje wzrost jego stężeń przy źródle, dając efekt obniżenia stężeń w pewnej odległości od niego. Powodowane jest to zmianami proporcji stężeń prekursorów przy źródle oraz w dalszej odległości.

W ubiegłym stuleciu średnie stężenia ozonu troposferycznego uległy podwojeniu. W rezultacie istniejące tło ozonu jest na tyle wysokie, że w celu dotrzymania standardów jakości powietrza dla ozonu konieczne jest drastyczne obniżenie emisji prekursorów – zarówno tlenków azotu jak i niemetanowych lotnych związków organicznych. Działania te wiążą się z ogromnymi kosztami, a mogą okazać się niewystarczające. Bardzo istotny jest też fakt, iż znaczna część emisji niemetanowych lotnych związków organicznych jest pochodzenia naturalnego – emisja z obszarów leśnych, łąk czy upraw i jest niezależna od człowieka. W skali kraju emisja niemetanowych lotnych związków organicznych ze źródeł

naturalnych to około 40% całości emisji, natomiast w skali województwa mazowieckiego osiąga 50% całości emisji.

Należy podkreślić, że lokalne, a nawet regionalne działania podejmowane na obszarze miasta, aglomeracji lub województwa, prawdopodobnie nie spowodują trwałego, długoterminowego obniżenia stężeń ozonu, ze względu na bardzo wysoki udział tła ozonu w całkowitych stężeniach oraz na jego transgraniczny charakter. Niezbędne są dalsze zmiany w systemie prawnym i podjęcie wspólnych działań na terenie całej Unii Europejskiej. System działań długoterminowych powinien wiązać się z określeniem i wdrożeniem długookresowych strategii ograniczania emisji. Podstawą opracowania i wdrażania takich strategii powinny być następujące Dyrektywy Unijne:

- Dyrektywę Rady 2008/50/WE z 21 maja 2008 r. w sprawie jakości powietrza i czystszej powietrza dla Europy (CAFE);
- Dyrektywę Rady 2008/1/WE z 15 stycznia 2008 r. dotyczącą zintegrowanego zapobiegania zanieczyszczeniom i ich kontroli (IPPC);
- Dyrektywę Rady 2001/80/EC z 23 października 2001 r. o ograniczeniu emisji określonych zanieczyszczeń do atmosfery z dużych kotłów energetycznych (LPC);
- Dyrektywa Rady i Parlamentu Europejskiego 2001/81/EC z 23 października 2001 r. o limitach dla emisji określonych zanieczyszczeń atmosfery w poszczególnych państwach Wspólnoty (tzw. dyrektywa pułapowa);
- Dyrektywa 2004/42/WE Parlamentu Europejskiego i Rady w sprawie ograniczeń emisji lotnych związków organicznych LZO w wyniku stosowania rozpuszczalników organicznych w niektórych farbach i lakierach oraz produktach do odnawiania pojazdów, a także zmieniająca dyrektywę 1999/13/WE;
- szereg dyrektyw wdrażających stopniowo normy jakości spalin EURO.

W pierwszej kolejności powinien zostać opracowany program stopniowej redukcji krajowych emisji zanieczyszczeń. Potrzeba opracowania takiego planu wynika z art. 6 Dyrektywy 2001/81/EC z 23 października 2001 r. w sprawie krajowych pułapów emisji dla niektórych zanieczyszczeń powietrza atmosferycznego. Dyrektywa 2001/81/EC narzuca pewne ramy czasowe, w których należy osiągnąć wartości pułapów emisji – w tym niemetanowych lotnych związków organicznych i tlenków azotu.

Plany stopniowej redukcji emisji bardzo ściśle powiązane są z Dyrektywami 2008/1/WE, 2001/80/EC oraz 2004/42/WE, które narzucają obowiązki ograniczeń emisji ze źródeł przemysłowych i rolniczych.

Zgodnie z obecnie obowiązującą Dyrektywą 2008/1/WE z 15 stycznia 2008 r. w sprawie zintegrowanego zapobiegania i ograniczania zanieczyszczeń – dyrektywa IPPC, konieczne jest określenie BAT (najlepszej dostępnej techniki/technologii, z ang. Best Available Technique) dla poszczególnych gałęzi przemysłu. Z kolei składowanie i dystrybucja paliw oraz emisja niemetanowych lotnych związków organicznych z przemysłu muszą

spełniać wymogi określone w Dyrektywie 2004/42/WE. Natomiast, emisje z dużych źródeł (Large Combustion Plant) mają narzucone nieprzekraczalne oraz bardzo niskie standardy emisji tlenków azotu zapisane w Dyrektywie 2001/80/EC.

Koszty związane z wdrażaniem powyższych Dyrektyw są znaczące i jednostkowo obciążają pojedyncze podmioty oraz Państwo. Nie jest możliwe obciążenie nimi województwa. Na przykład koszt wdrożenia Dyrektywy LCP w 2005 r. w Polsce oszacowano na 12,7 mld €.

Działania związane z redukcją niemetanowych lotnych związków organicznych i tlenków azotu w sferze przemysłowej sprowadzają się do:

- zastosowania instalacji ograniczających emisję (np. instalacje odazotowania spalin lub adsorbery z węgla aktywnego w celu ograniczenia emisji tlenków azotu lub dopalanie niemetanowych lotnych związków organicznych),
- modernizacji procesów przemysłowych.

Zastosowanie odpowiednich działań zależy od rodzaju przemysłu. W celu kontroli redukcji emisji konieczne jest monitorowanie i ewentualne promowanie (gratyfikacja) działań związanych z szybszym wdrażaniem BAT, co może być wykonywane na szczeblu wojewódzkim.

Bardzo istotnym działaniem w celu obniżenia stężeń tlenków azotu z źródeł komunikacyjnych (liniowych) jest wdrożenie w krajach Unii Europejskiej zapisów szeregu dyrektyw dotyczących norm czystości spalin EURO. Obecnie 20 nowych samochodów emituje taką ilość spalin, jaką emitował jeden pojazd z lat 70. Norma EURO dotyczy pojazdów rejestrowanych w poszczególnych latach wejścia jej w życie.

Poniżej w tabeli przedstawiono **standardy emisyjne tlenków azotu wynikające z wdrażania kolejnych norm EURO.**

Norma (rok wejścia w życie)	Emisja tlenków azotu (NO <sub>x</sub> ) (mg/km)	
	Silnik Diesla	Silnik benzynowy
<b>Euro 2 (1996)</b>	-	-
<b>Euro 3 (2000)</b>	500	150
<b>Euro 4 (2005)</b>	250	80
<b>Euro 5 (2009)</b>	180	70
<b>Euro 6 (2014)</b>	80	70

Jak widać z tabeli, nowy pojazd napędzany silnikiem diesla zarejestrowany w 2014 roku będzie emitował ponad 6 razy mniej tlenków azotu niż pojazd z 2000 roku. Nieco mniejsza zmiana jest w przypadku samochodów z silnikiem benzynowym, gdzie ta różnica jest nieco ponad dwukrotna.



Szacuje się, iż koszt wprowadzenia norm EURO w Polsce może wynosić od 5 do 80 mld € (400-6000 € na pojazd) w zależności od rzeczywistej struktury floty. Jednak, również w tym przypadku, kosztami obciążone będą poszczególne koncerny samochodowe oraz osoby prywatne zakupujące samochody. Na szczeblu krajowym możliwe jest wprowadzenie dopłat na złomowanie starych samochodów, co mogłoby przyspieszyć unowocześnienie taboru samochodowego w Polsce oraz sprzyjałoby redukcji emisji.

W związku z wprowadzaniem kolejnych norm EURO, mimo wzrostu ilości pojazdów, można spodziewać się poprawy jakości powietrza. Wprowadzenie norm EURO daje największe korzyści dla środowiska w porównaniu do redukcji emisji z innych źródeł (przemysłowych czy komunalnych). Zmiana jednak nie będzie na tyle znacząca, aby całkowicie rozwiązać problem zanieczyszczenia ozonem.

Najlepsze efekty obniżenia stężeń ozonu uzyskuje się poprzez redukcje tego rodzaju emisji na obszarach dużych aglomeracji oraz miast, gdzie występuje ona w skupieniu. W tym celu aglomeracje i miasta powinny opracować i wdrażać strategie rozwoju systemu transportowego. Upłynnienie ruchu w miastach (likwidacja „korków”), rozproszenie ruchu (budowa obwodnic), wzmocnienie wykorzystania transportu publicznego oraz stworzenie funkcjonalnego systemu transportu alternatywnego (rowery) – wszystkie te działania wpływają na zmniejszenie emisji tlenków azotu z komunikacji.

Taką strategię uchwaloną w dniu 9 lipca 2009r. posiada m.in. Miasto Warszawa. Strategia określa plan rozwoju transportu publicznego Warszawy skupiając się na następujących zagadnieniach: systemie transportu zbiorowego, systemie transportu drogowego, bezpieczeństwie ruchu drogowego oraz transporcie rowerowym. W myśl strategii określono konkretne zadania, które w pewnym zakresie powinny być przenoszone również na grunt innych miast.

Działania związane z rozwojem regionalnego systemu transportowego wspierane będą w ramach Regionalnego Programu Operacyjnego Województwa Mazowieckiego 2007-2013, gdzie na ten cel przeznaczono kwotę około 600 mln €.

Zadania wspierane przez RPO:

1. budowa nowych połączeń drogowych (np. obwodnice),
2. rozbudowa i przebudowa istniejących połączeń drogowych,
3. budowa lub przebudowa węzłów, skrzyżowań, obiektów mostowych, wiaduktów, estakad i tuneli,
4. rozwój transportu publicznego,
5. rozwój systemu "Parkuj i Jedź" w celu tworzenia węzłów komunikacyjnych integrujących różne rodzaje transportu,
6. budowa infrastruktury towarzyszącej w zakresie poprawy bezpieczeństwa ruchu drogowego (np. elementy uspokojenia ruchu, zatoki przystankowe, chodniki),

7. budowa infrastruktury towarzyszącej w zakresie inteligentnych systemów transportowych oraz tworzenia zintegrowanego systemu monitorowania i zarządzania ruchem (np. elementy z zakresu systemów sterowania sygnalizacją i ruchem, w tym znaki drogowe o zmiennej treści oraz systemy monitorowania ruchu wraz z informowaniem o aktualnej sytuacji ruchowej),
8. budowa infrastruktury towarzyszącej w zakresie turystyki (np. ścieżki rowerowe, parkingi dla podróżnych).

Następnym, bardzo ważnym działaniem mogącym przyczynić się do redukcji stężeń ozonu w powietrzu systemem promocji zachowań proekologicznych wśród obywateli. Konieczne jest uświadomienie ludzi, jak groźnym zanieczyszczeniem jest ozon, jakie choroby może powodować, a przede wszystkim jak zmienić codzienne zachowania, aby jak najmniej przyczynić się do jego powstawania. W tym celu konieczne jest organizowanie różnego rodzaju akcji informacyjnych, bezpośrednich, ale również w mediach czy w Internecie (ulotki informacyjne, happeningi, programy edukacyjne, ogłoszenia w mediach).

Podsumowując, ogromne koszty możliwych działań naprawczych oraz ukierunkowanie ich na poziom krajowy, powodują, iż nie ma możliwości, biorąc pod uwagę skalę województwa, spełnienia warunku zawartego w §1 ust. 1 pkt. 2 lit. a rozporządzenia Ministra Środowiska z dnia 8 lutego 2008 r. w *sprawie szczegółowych wymagań, jakim powinny odpowiadać programy ochrony powietrza*. W związku z powyższym osiągnięcie poziomu docelowego ozonu w skali województwa nie jest technicznie możliwe i ekonomicznie uzasadnione.

Z uwagi na nieznaczne przekroczenie wartości docelowej stężenia ozonu w powietrzu, w niniejszym programie nie określono działań naprawczych, a jedynie zaproponowano kierunki działań, których realizacja spowoduje obniżenie emisji prekursorów ozonu.

Równocześnie należałoby zwrócić uwagę na różnice w definicji wartości dopuszczalnej i docelowej, podane w Dyrektywie Rady 2008/50/WE z 21 maja 2008 r. w *sprawie jakości powietrza i czystszej powietrza dla Europy (CAFE)*:

**„wartość dopuszczalna”** oznacza poziom substancji w powietrzu ustalony na podstawie wiedzy naukowej, w celu unikania, zapobiegania lub ograniczania szkodliwego oddziaływania na zdrowie ludzkie lub środowisko jako całość, który powinien być osiągnięty w określonym terminie i po tym terminie nie powinien być przekraczany;

**„wartość docelowa”** oznacza poziom substancji w powietrzu ustalony w celu unikania, zapobiegania lub ograniczania szkodliwego oddziaływania na zdrowie ludzkie lub środowisko jako całość, który ma być osiągnięty tam gdzie to możliwe w określonym czasie.

Z powyższych definicji wynika, że wartość dopuszczalna jest nieprzekraczalna, a jej przekroczenie, w myśl ustępu 26 Dyrektywy CAFE, skutkować może nałożeniem na kraj członkowski kary. Natomiast w przypadku wartości docelowej, powinna ona zostać osiągnięta w określonym czasie, ale możliwe jest jej niedotrzymanie.

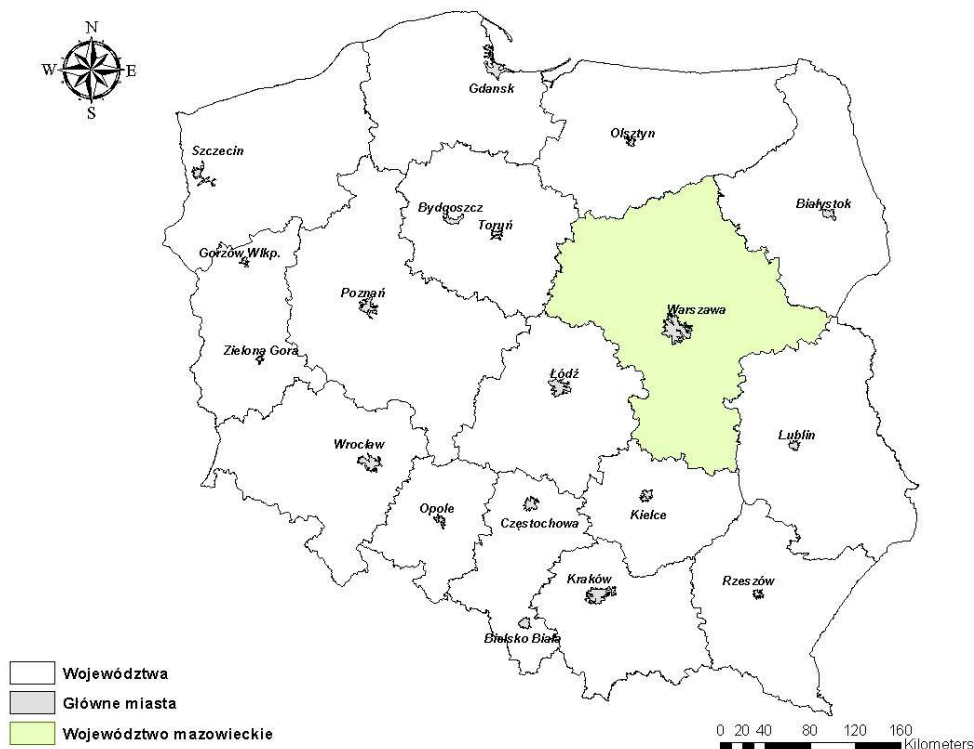
Podobne wnioski na temat zakresu działań niezbędnych do osiągnięcia poziomu docelowego ozonu w powietrzu zostały zawarte w opracowaniu Głównego Inspektoratu Ochrony Środowiska w Warszawie pt. „Ocena i prognoza zagrożeń dla zdrowia ludzi i ekosystemów związanych z zawartością ozonu w troposferze w skali kraju i możliwości wypełnienia zobowiązań unijnych dotyczących poziomu zanieczyszczenia powietrza ozonem w perspektywie do 2020 roku”. W powyższym opracowaniu zawarto następujące wnioski dotyczące zanieczyszczenia powietrza ozonem:

- 1) działania związane z intensywnym wdrażaniem nowych technologii w produkcji oraz urządzeń kontroli emisji prekursorów ozonu, wykraczające w znacznym stopniu poza wymagania prawne, nie wyeliminują występowania negatywnego wpływu ozonu na ludzi i ekosystemy. Można zatem przypuszczać, że nie przyniosą one efektu ekologicznego współmiernego do poniesionych nakładów,
- 2) przeprowadzone obliczenia modelowe dla Polski potwierdzają duży wpływ źródeł transgranicznych na sytuację ozonową w Polsce – ok. 50 - 80% udziału,
- 3) wyniki obliczeń modelowych wskazują, że w stosunku do bardzo wysokich stężeń ozonu (poziomy informowania oraz alarmowe), działania polegające na redukcji lokalnych emisji prekursorów ozonu będą efektywne, w stosunku natomiast do wskaźników charakteryzujących niższe stężenia (już 70-120  $\mu\text{g}/\text{m}^3$  – takie najwyższe stężenia wystąpiły na terenie strefy mazowieckiej w 2007 r.), stosowane powinny być działania w skali całej Europy i w skali globalnej,
- 4) prognozy emisji przyjęte dla Europy wykazywały dużo mniejsze redukcje emisji prekursorów ozonu w stosunku do zaprojektowanych prognoz dla Polski. Można zatem przypuszczać, że większy efekt na stężenia ozonu w Polsce będą miały większe redukcje emisji prekursorów ozonu w skali całej Europy.

Powyższe wnioski wskazują na potrzebę przede wszystkim:

- znalezienia rozwiązań na poziomie Unii Europejskiej mających na celu wyeliminowanie występowania przekroczeń wartości normowanych dla ozonu,
- wspierania działań związanych z redukcją emisji prekursorów ozonu w ramach obowiązującego prawa,
- działań lokalnych i regionalnych na obszarach, na których występują przekroczenia wartości stężeń godzinowych 180 i 240  $\mu\text{g}/\text{m}^3$  i o dużej gęstości zaludnienia.

## CHARAKTERYSTYKA STREFY MAZOWIECKIEJ

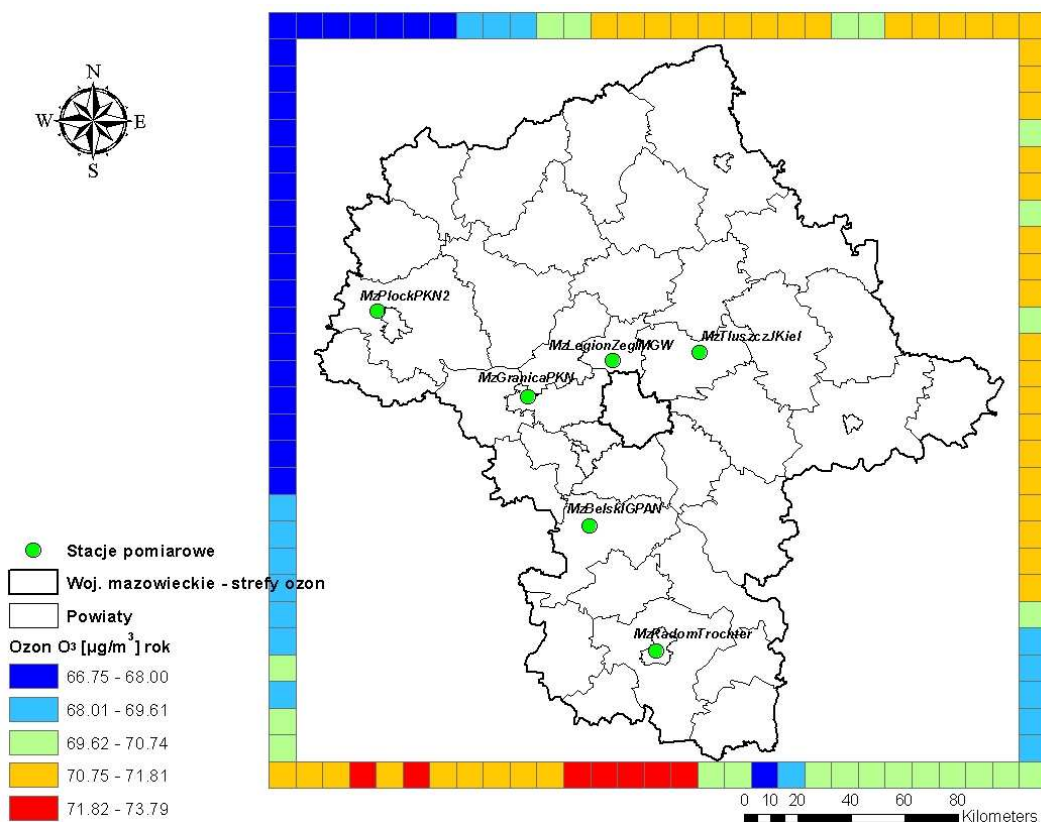


Rysunek 1.1 Położenie województwa mazowieckiego.



Rysunek 1.2 Podział administracyjny strefy mazowieckiej.

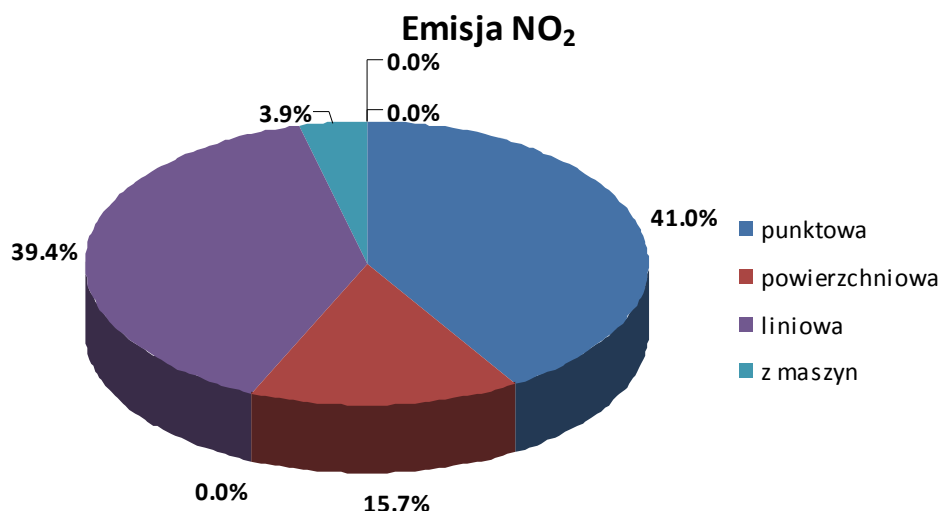
## NAPŁYW OZONU SPOZA OBSZARU WOJEWÓDZTWA MAZOWIECKIEGO



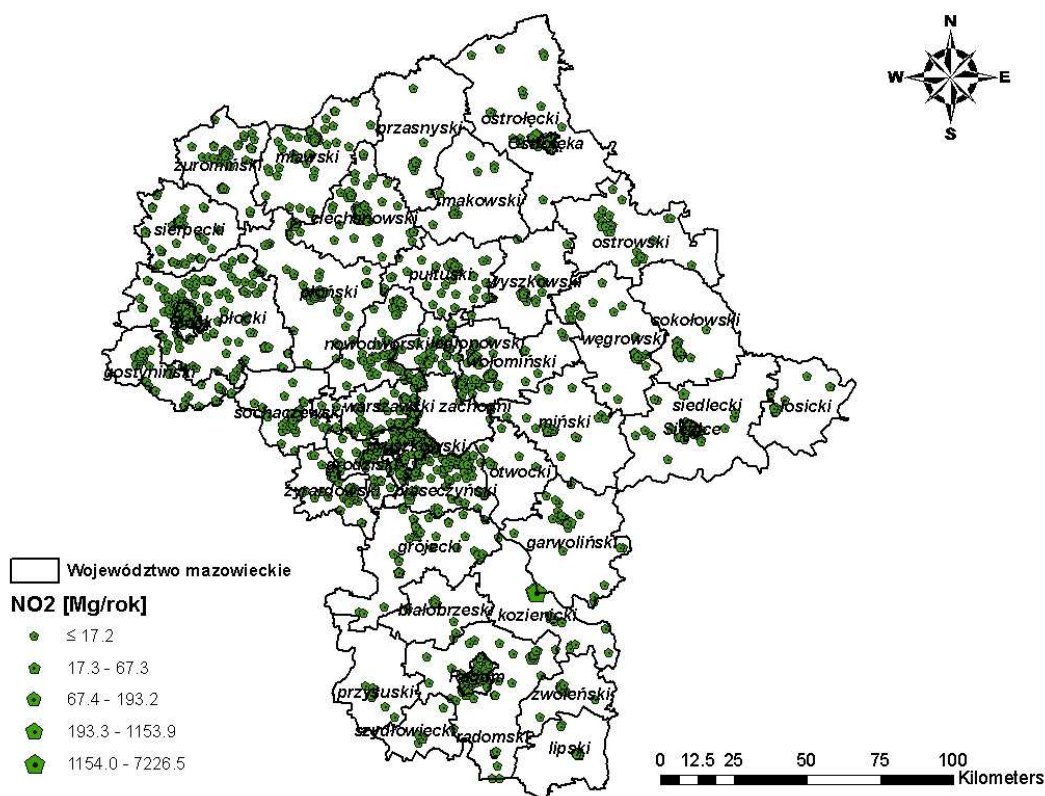
Rysunek 2.1 Napływ ozonu spoza obszaru województwa mazowieckiego

**WIELKOŚĆ EMISJI PREKURSORÓW OZONU Z TERENU STREFY MAZOWIECKIEJ.**

**EMISJA DWUTLENKU AZOTU**

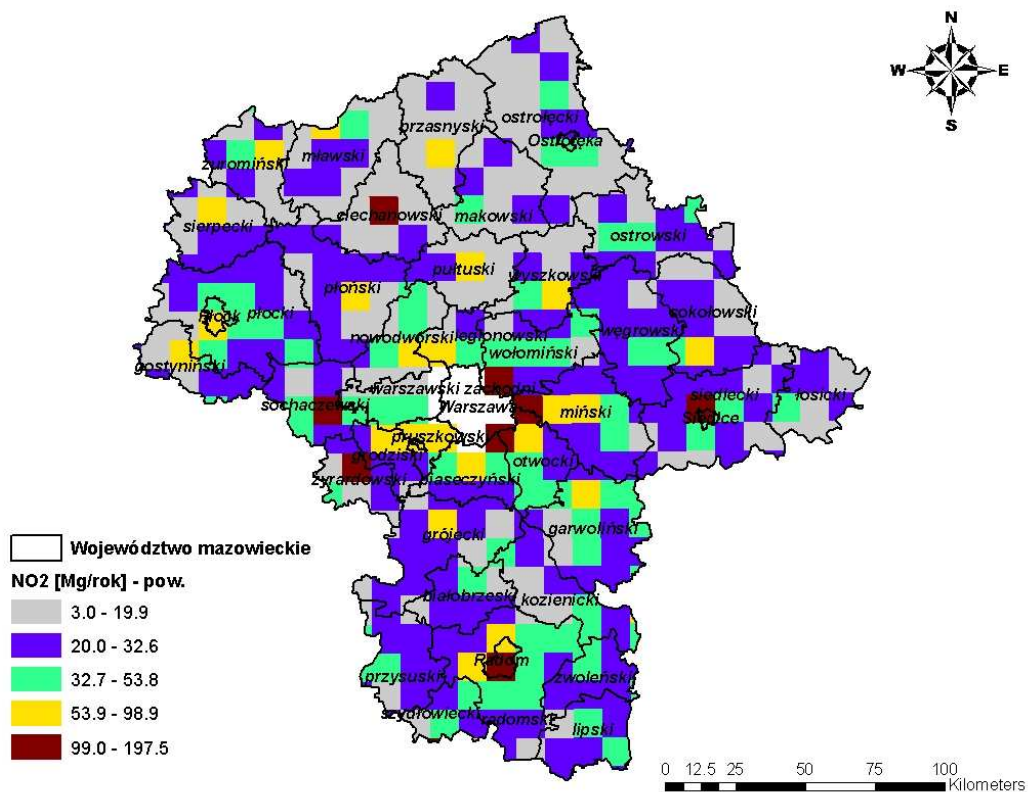


Rysunek 3.1 Udziały procentowe emisji dwutlenku azotu z poszczególnych typów źródeł w strefie mazowieckiej w 2007 r.

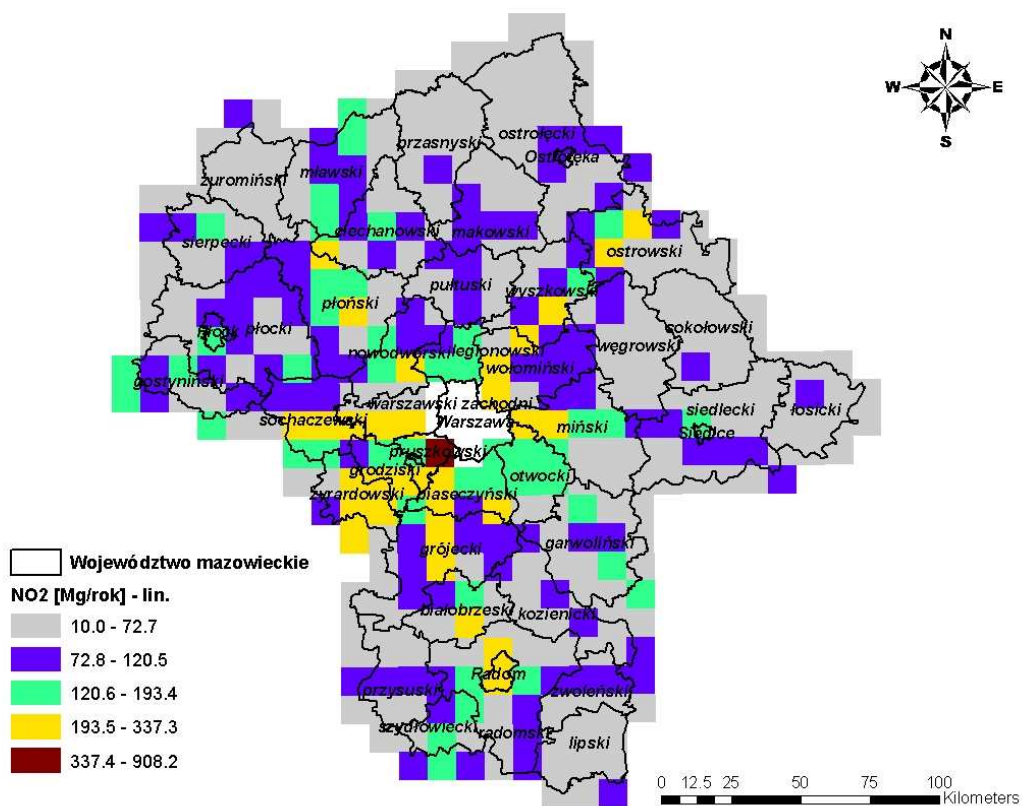


Rysunek 3.2 Emisja dwutlenku azotu z źródeł punktowych w strefie mazowieckiej w 2007 roku.

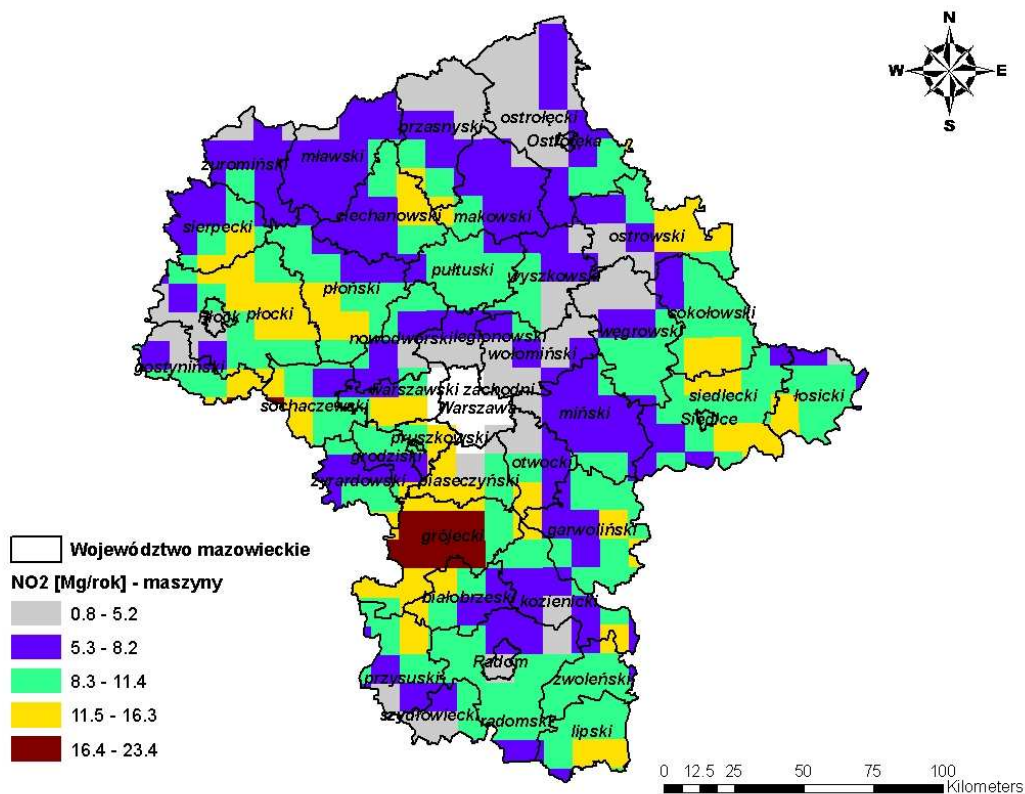




Rysunek 3.3 Emisja dwutlenku azotu ze źródeł powierzchniowych w strefie mazowieckiej w 2007 roku.

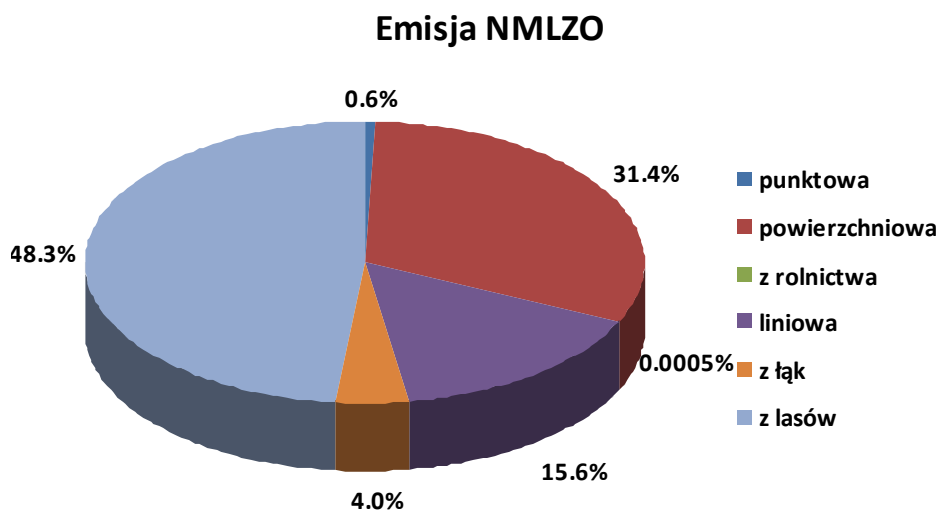


Rysunek 3.4 Emisja dwutlenku azotu ze źródeł komunikacyjnych w strefie mazowieckiej w 2007 roku.



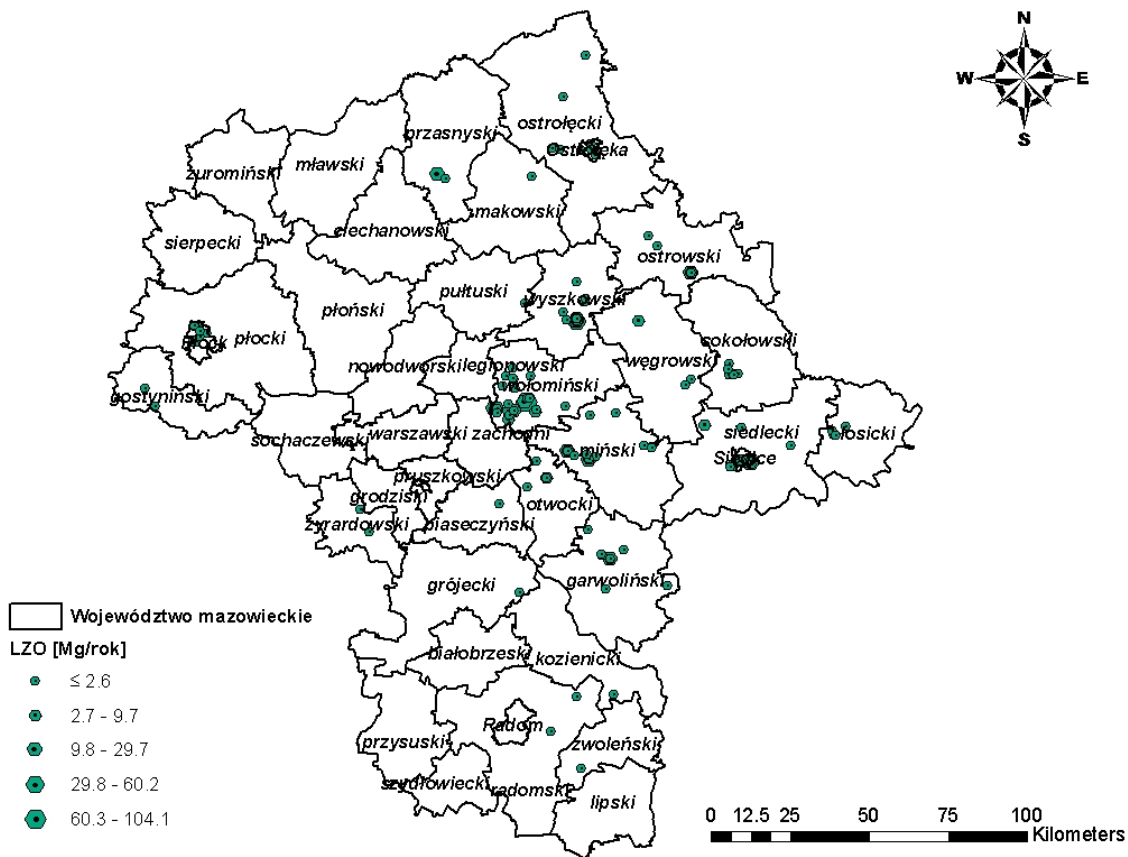
Rysunek 3.5 Emisja dwutlenku azotu z maszyn rolniczych w strefie mazowieckiej w 2007 roku.

## EMISJA NIEMETANOWYCH LOTNYCH ZWIĄZKÓW ORGANICZNYCH

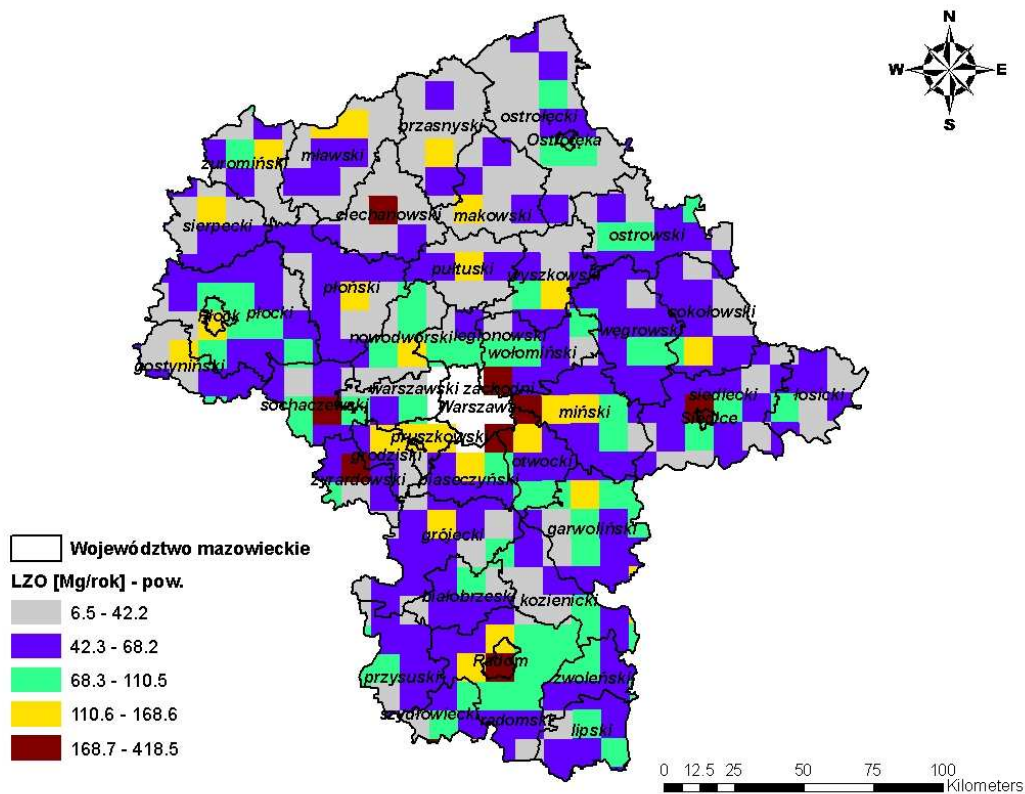


Rysunek 3.6 Udziały procentowe emisji niemetalowych lotnych związków organicznych z poszczególnych typów źródeł w strefie mazowieckiej w 2007 r.

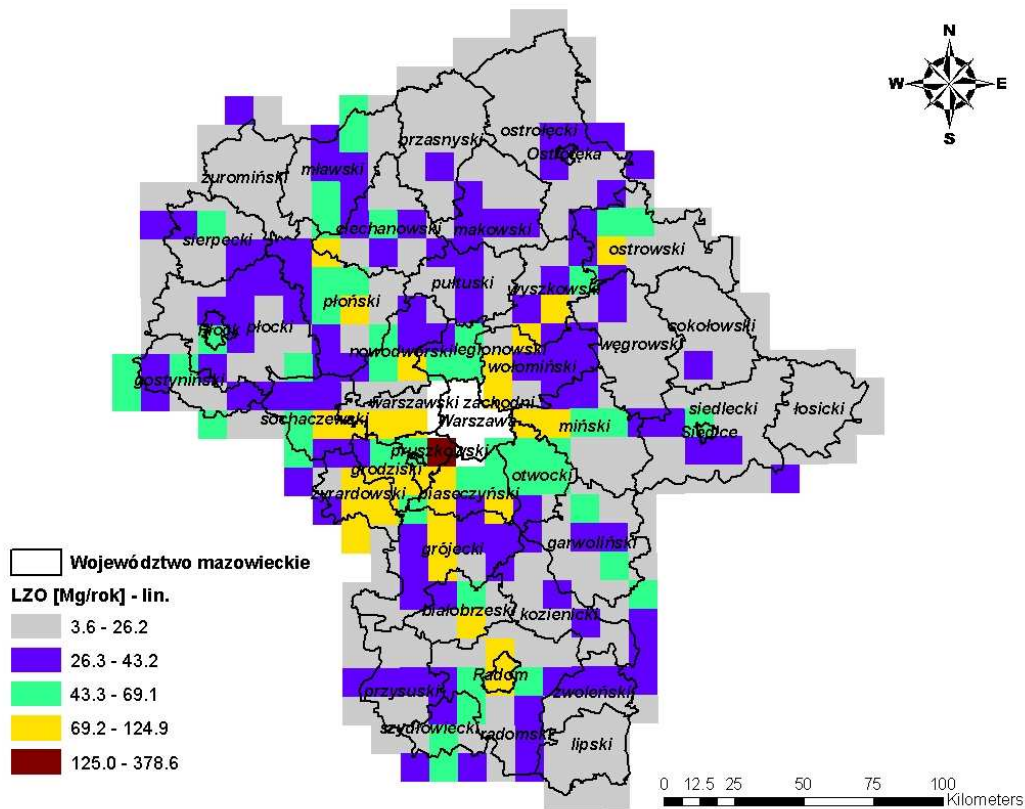




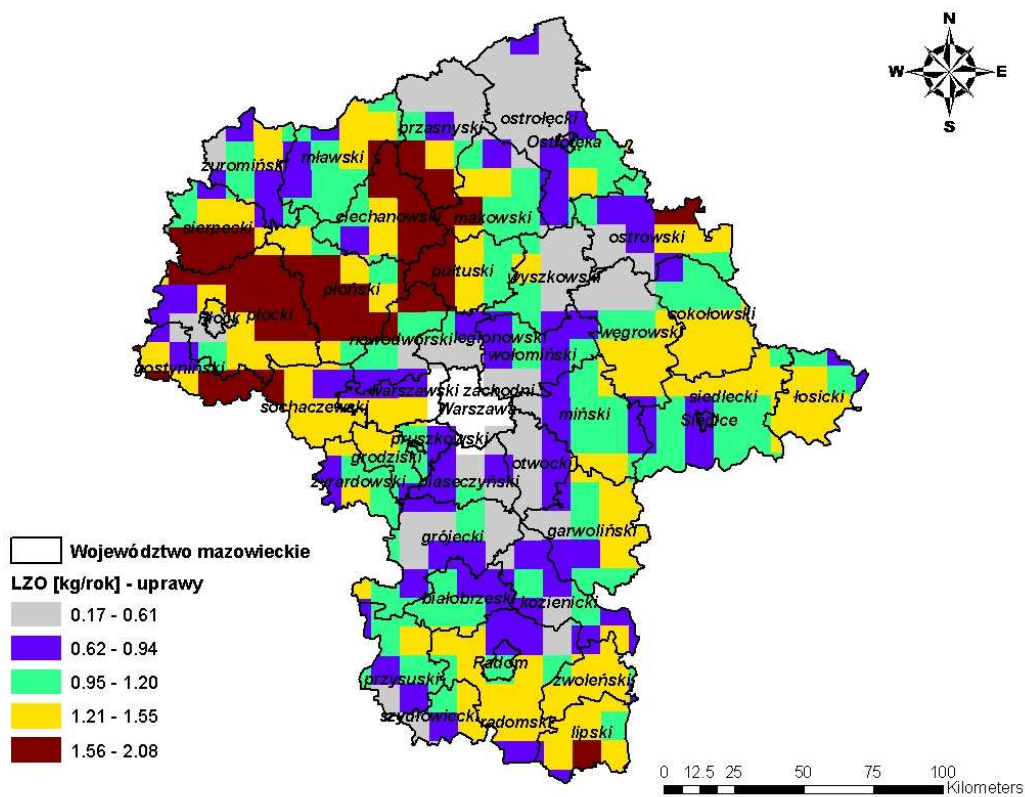
Rysunek 3.7 Emisja niemetanowych lotnych związków organicznych ze źródeł punktowych w strefie mazowieckiej w 2007 roku.



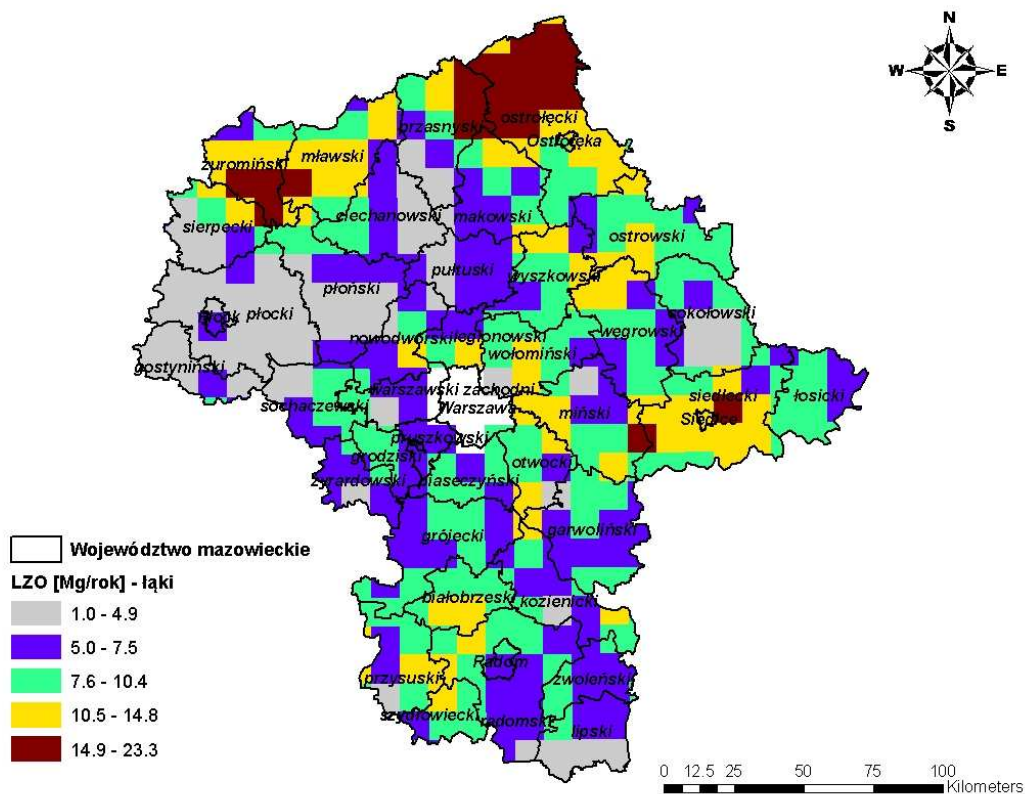
Rysunek 3.8 Emisja niemetanowych lotnych związków organicznych ze źródeł powierzchniowych w strefie mazowieckiej w 2007 roku.



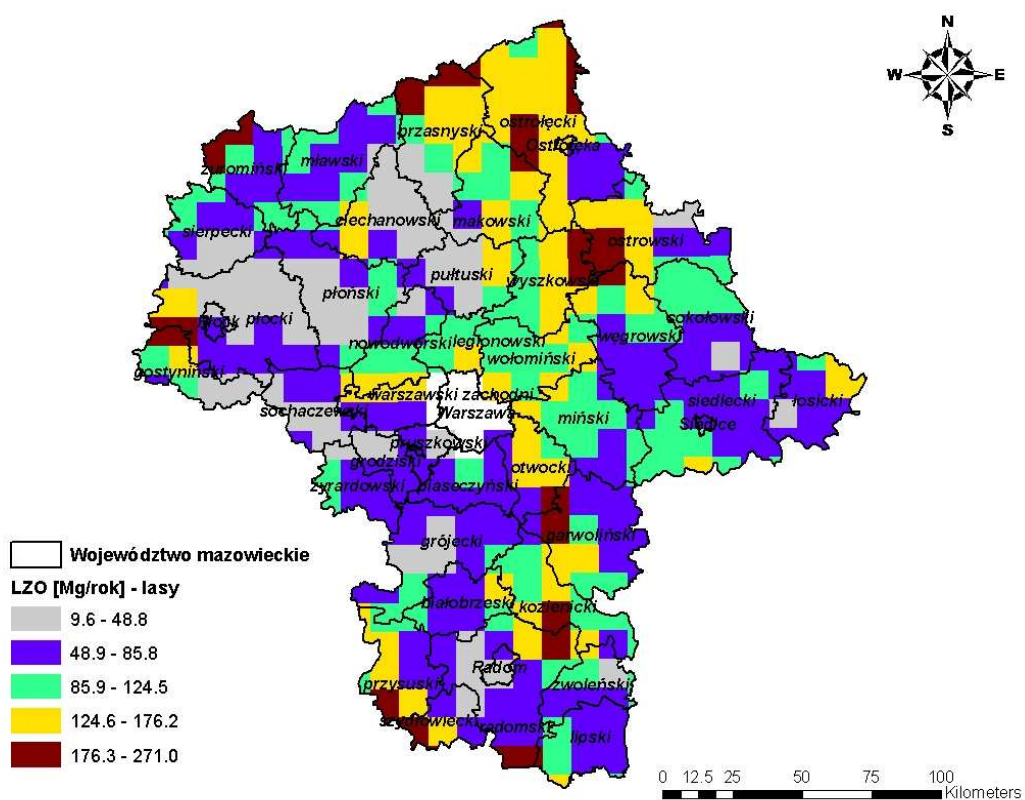
Rysunek 3.9 Emisja niemetanowych lotnych związków organicznych ze źródeł komunikacyjnych w strefie mazowieckiej w 2007 roku.



Rysunek 3.10 Emisja niemetanowych lotnych związków organicznych z upraw w strefie mazowieckiej w 2007 roku.



Rysunek 3.11 Emisja niemetanowych lotnych związków organicznych z łąk w strefie mazowieckiej w 2007 roku.

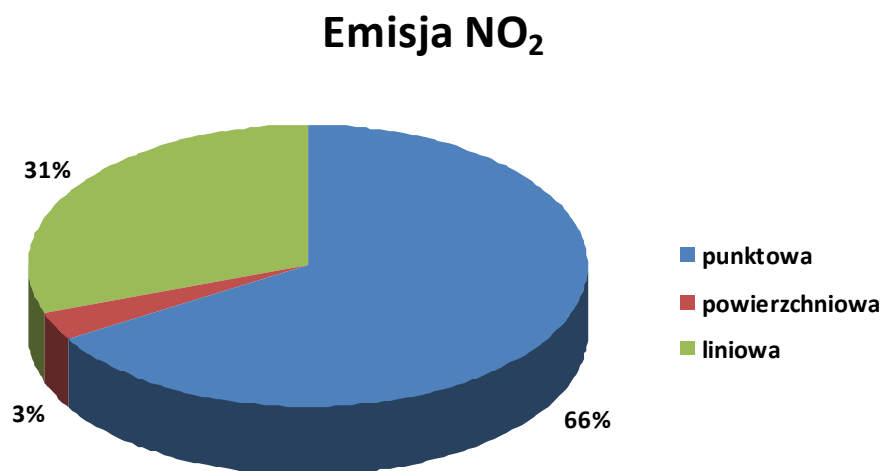


Rysunek 3.12 Emisja niemetanowych lotnych związków organicznych z lasów w strefie mazowieckiej w 2007 roku.

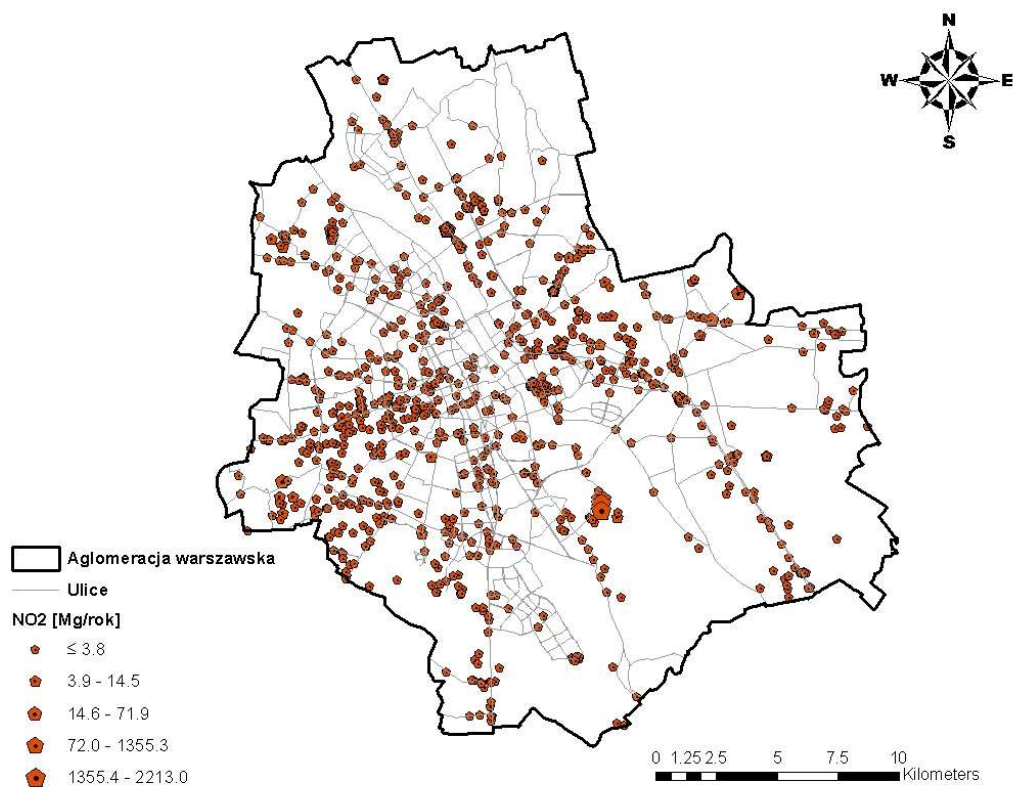


# WIELKOŚĆ EMISJI PREKURSORÓW OZONU Z TERENU AGLOMERACJI WARSZAWSKIEJ.

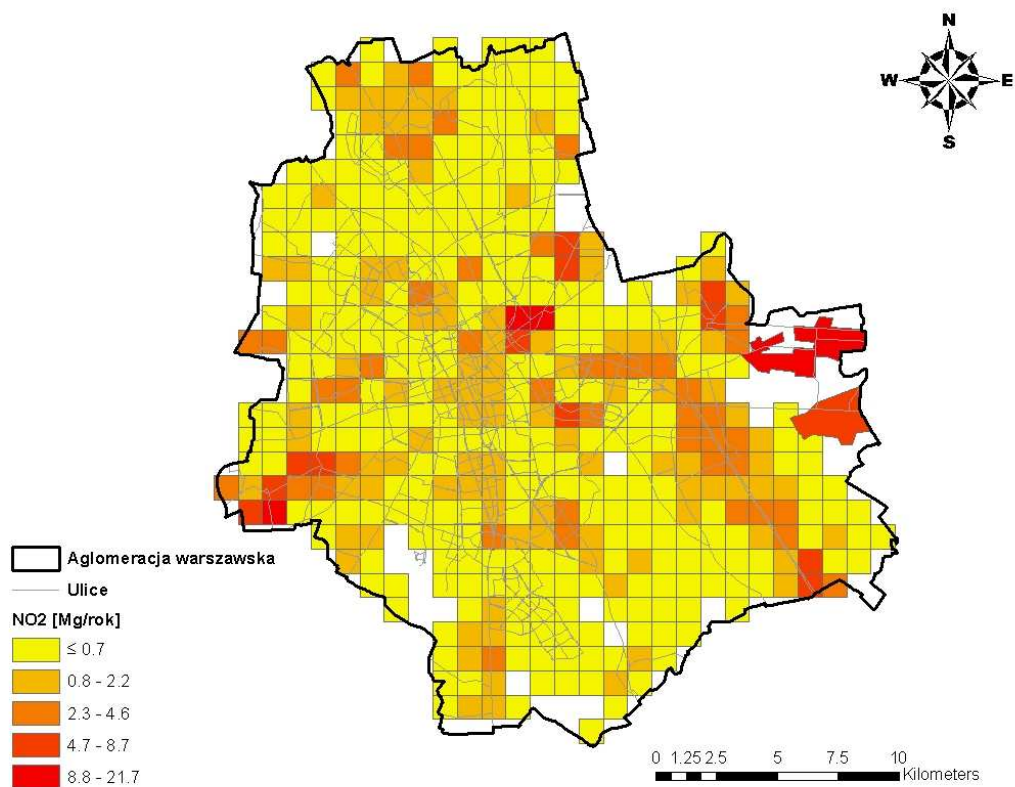
## EMISJA DWUTLENKU AZOTU



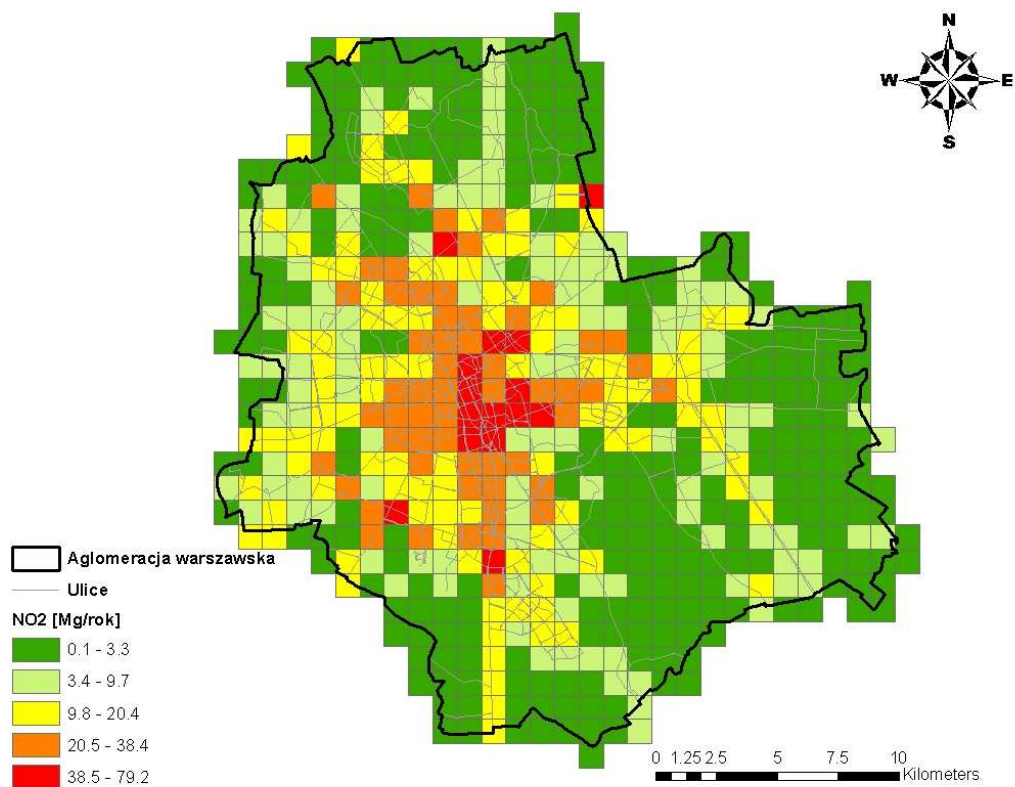
Rysunek 3.13 Udziały procentowe emisji dwutlenku azotu z poszczególnych typów źródeł w aglomeracji warszawskiej w 2007 r.



Rysunek 3.14 Emisja dwutlenku azotu z źródeł punktowych w aglomeracji warszawskiej w 2007 roku.



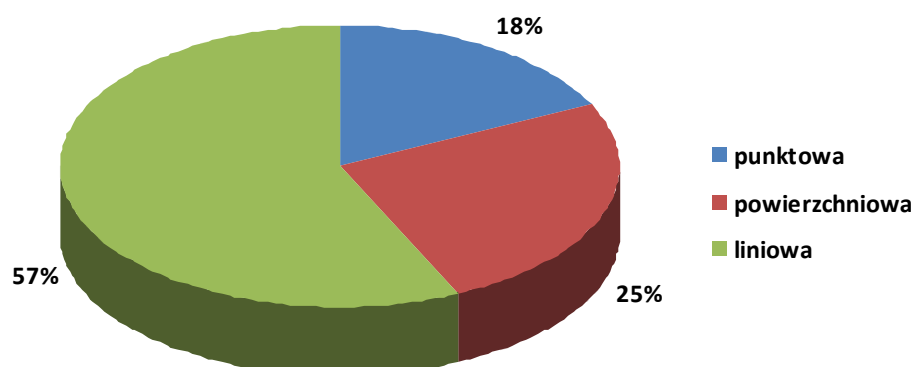
Rysunek 3.15 Emisja dwutlenku azotu ze źródeł powierzchniowych w aglomeracji warszawskiej w 2007 roku.



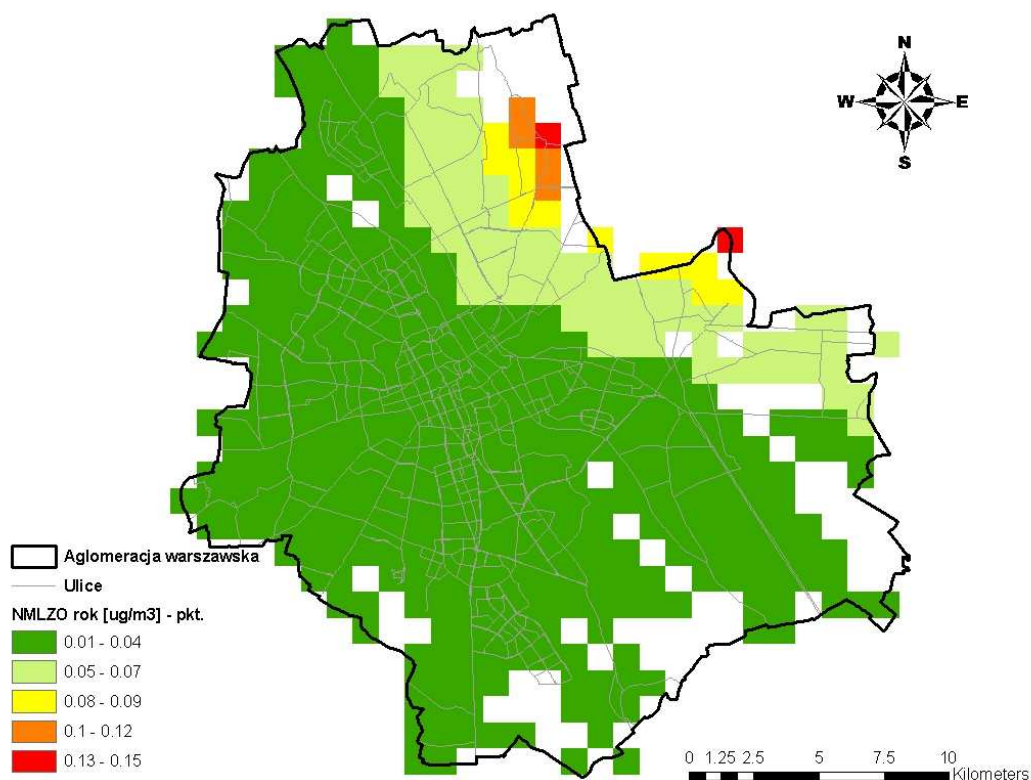
Rysunek 3.16 Emisja dwutlenku azotu ze źródeł komunikacyjnych w aglomeracji warszawskiej w 2007 roku.

## EMISJA NIEMETANOWYCH LOTNYCH ZWIĄZKÓW ORGANICZNYCH

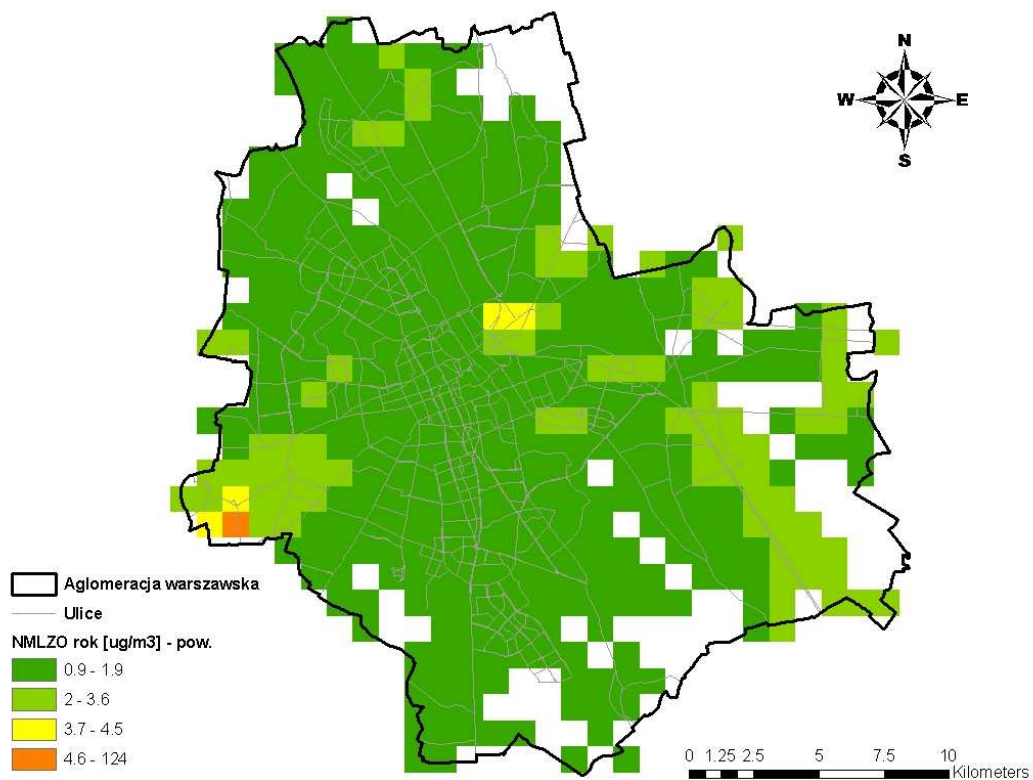
### Emisja NMLZO



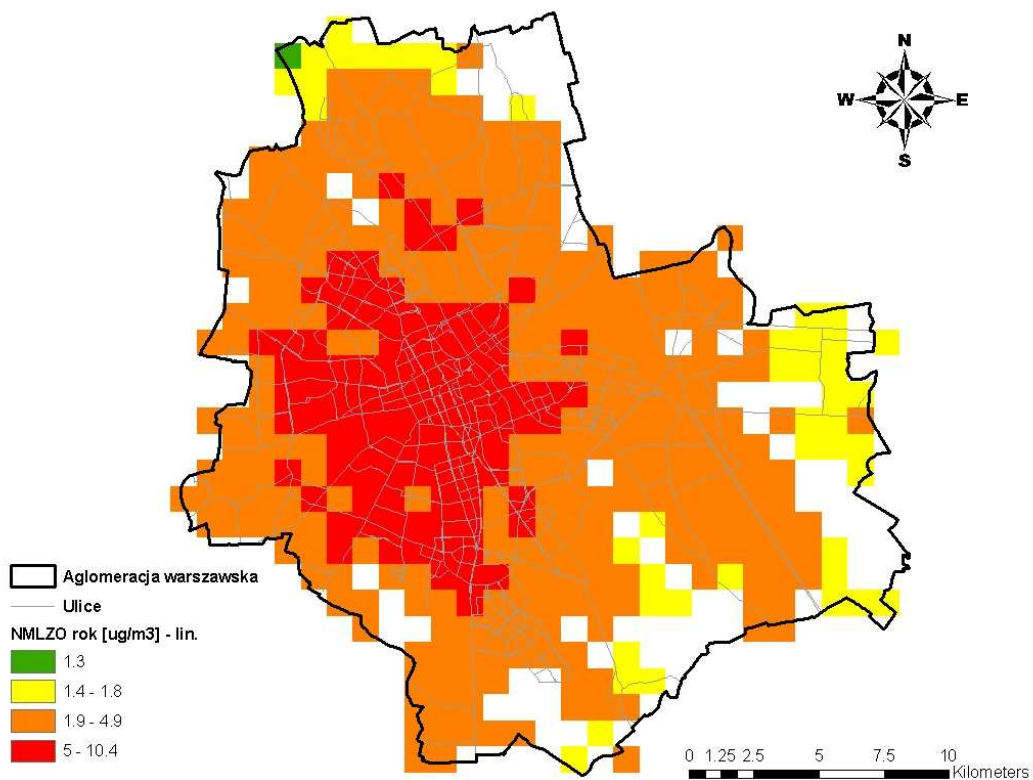
Rysunek 3.17 Udziały procentowe emisji niemietanowych lotnych związków organicznych z poszczególnych typów źródeł w aglomeracji warszawskiej w 2007 r.



Rysunek 3.18 Emisja niemietanowych lotnych związków organicznych ze źródeł punktowych w aglomeracji warszawskiej w 2007 roku.



Rysunek 3.19 Emisja niemetanowych lotnych związków organicznych ze źródeł powierzchniowych w aglomeracji warszawskiej w 2007 roku.



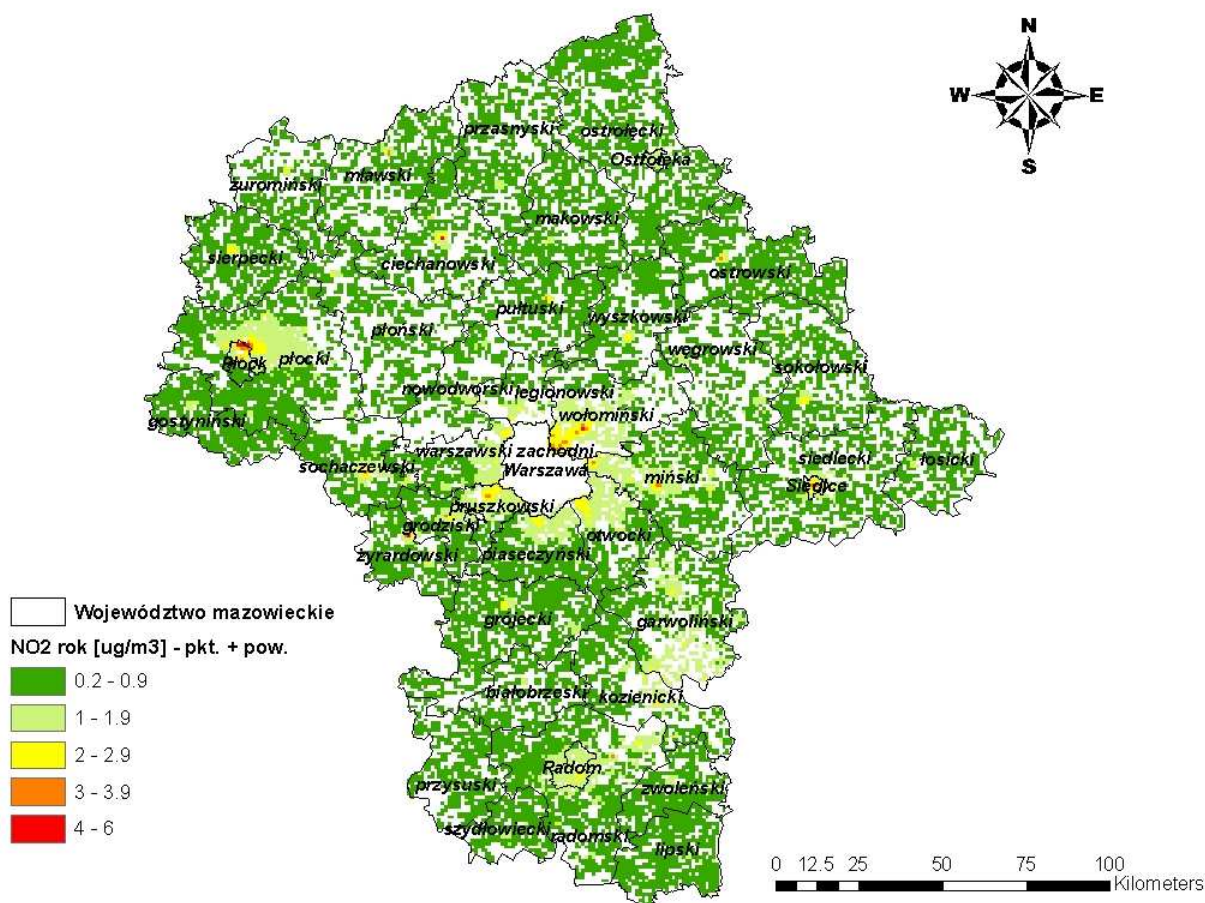
Rysunek 3.20 Emisja niemetanowych lotnych związków organicznych ze źródeł komunikacyjnych w aglomeracji warszawskiej w 2007 roku.



## WIELKOŚCI STĘŻEŃ PREKURSORÓW OZONU NA TERENIE STREFY MAZOWIECKIEJ.

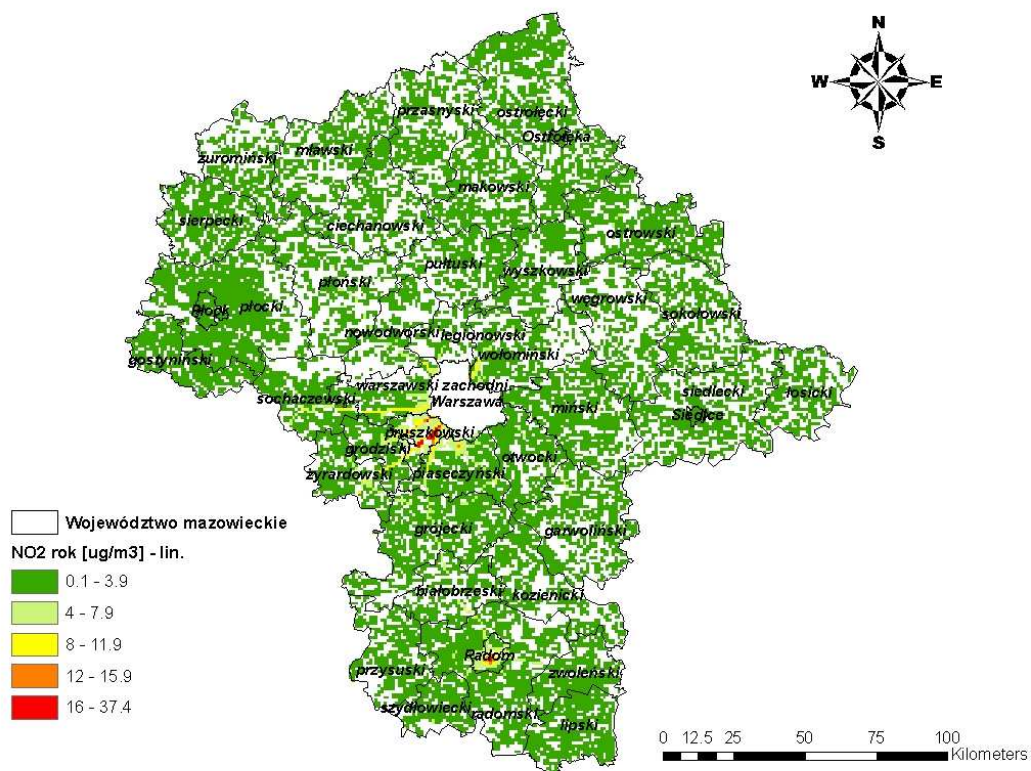
### WIELKOŚCI STĘŻEŃ DWUTLENKU AZOTU.

Wielkości stężeń powodowanych emisją dwutlenku azotu, pochodzącą z emitorów: punktowych, powierzchniowych i liniowych na terenie strefy mazowieckiej.

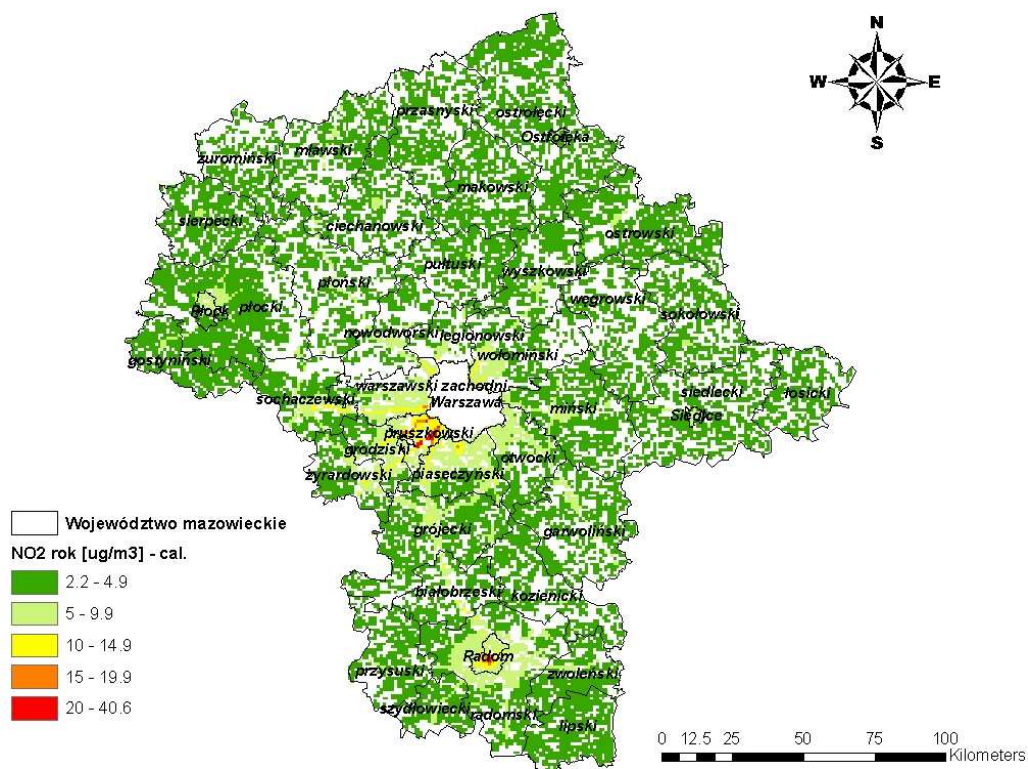


Rysunek 3.21 Rozkład stężeń dwutlenku azotu o okresie uśredniania wyników pomiarów rok kalendarzowy, pochodzących od emisji punktowej i powierzchniowej na terenie strefy mazowieckiej w 2007r.

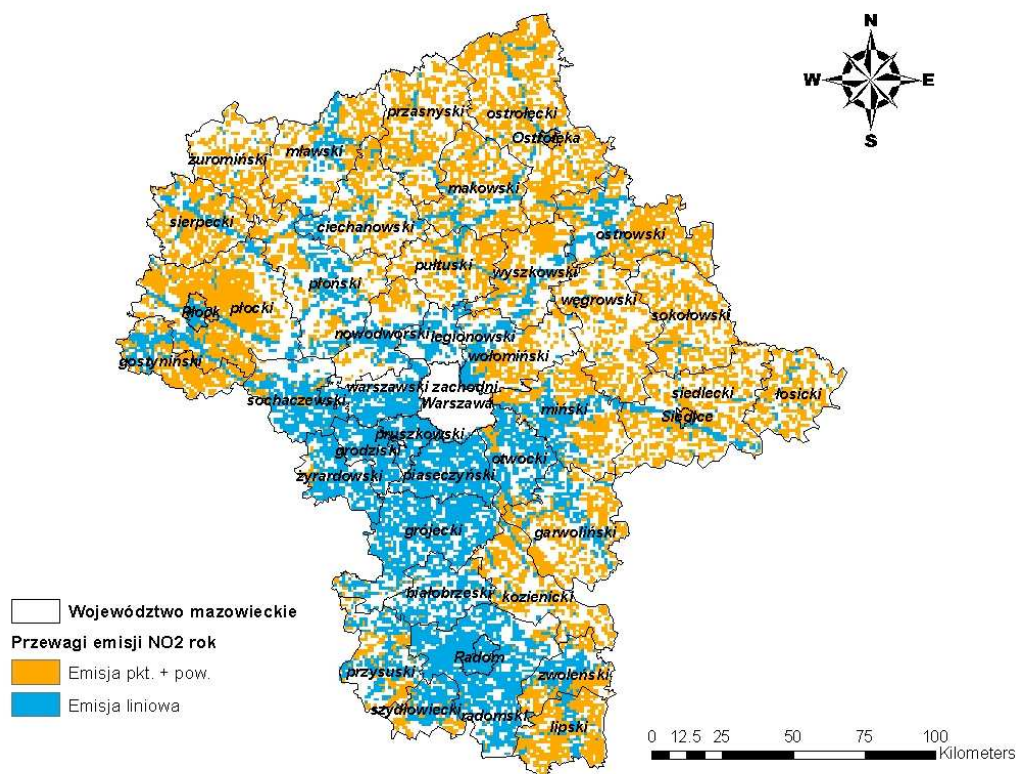




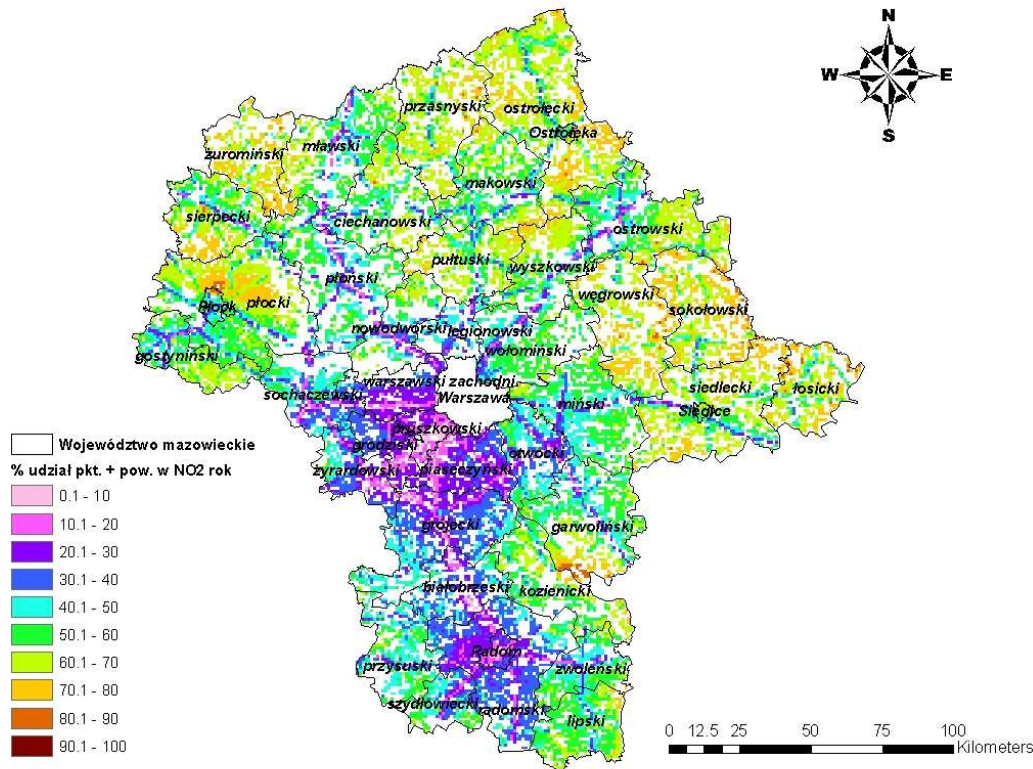
Rysunek 3.22 Rozkład stężeń dwutlenku azotu o okresie uśredniania wyników pomiarów rok kalendarzowy, pochodzących od emisji komunikacyjnej na terenie strefy mazowieckiej w 2007r.



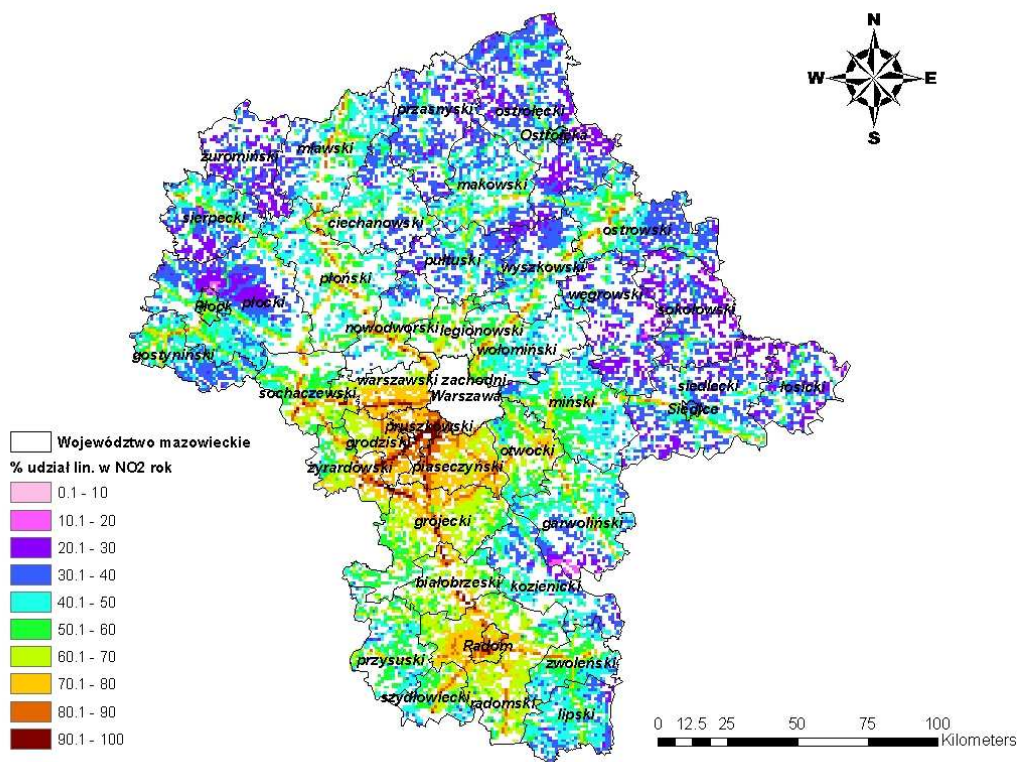
Rysunek 3.23 Rozkład stężeń dwutlenku azotu o okresie uśredniania wyników pomiarów rok kalendarzowy pochodzących od całości emisji z terenu strefy mazowieckiej w 2007r.



Rysunek 3.24 Udział emisji punktowej i powierzchniowej oraz liniowej w stężeniach dwutlenku azotu, o okresie uśredniania wyników pomiarów rok kalendarzowy, na terenie strefy mazowieckiej.



Rysunek 3.25 Procentowy udział emisji punktowej i powierzchniowej w stężeniach dwutlenku azotu, o okresie uśredniania wyników pomiarów rok kalendarzowy, na terenie strefy mazowieckiej.

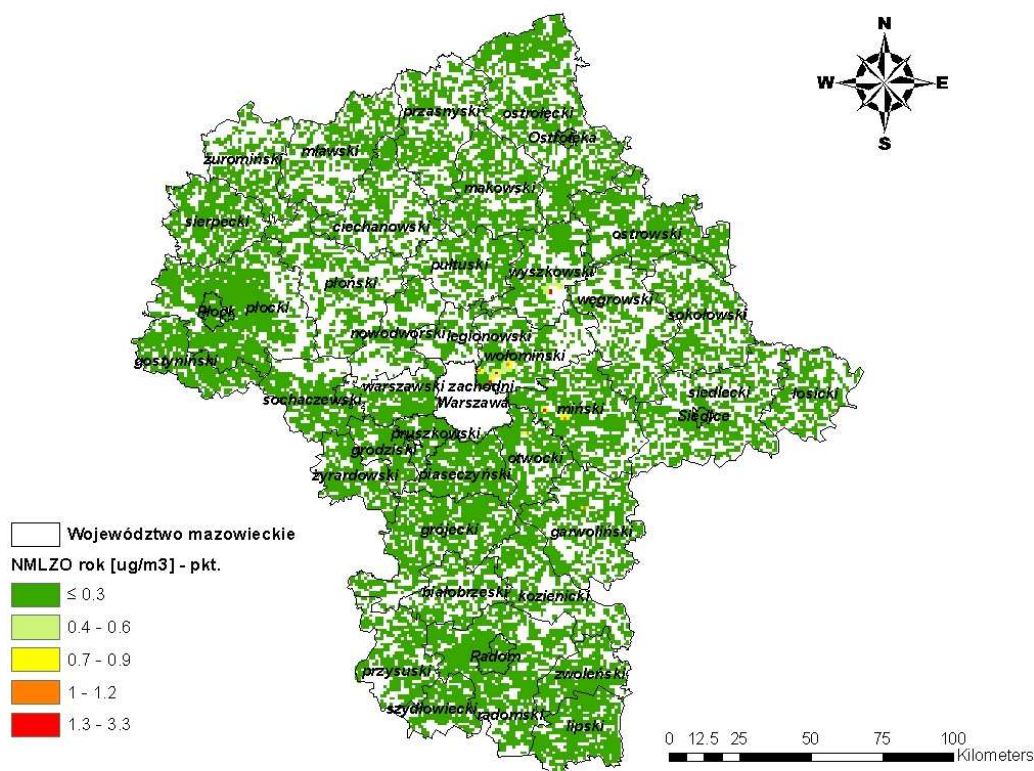


Rysunek 3.26 Procentowy udział emisji liniowej w stężeniach dwutlenku azotu, o okresie uśredniania wyników pomiarów rok kalendarzowy, na terenie strefy mazowieckiej.

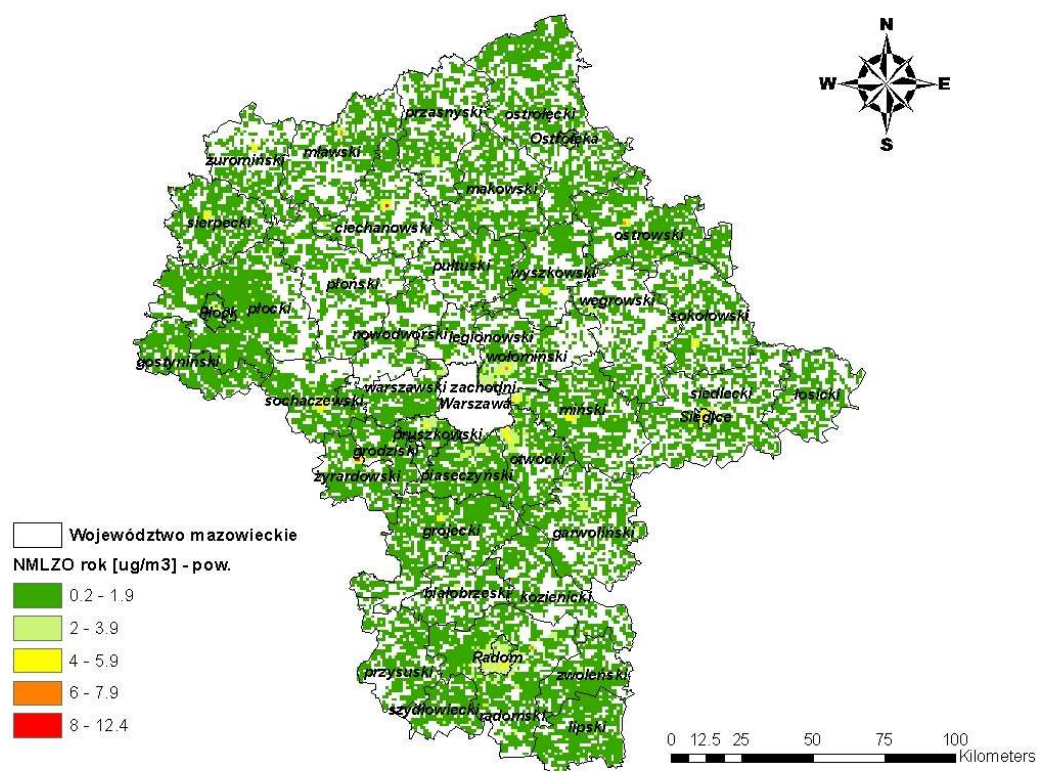


## WIELKOŚCI STĘŻEŃ NIEMETANOWYCH LOTNYCH ZWIĄZKÓW ORGANICZNYCH.

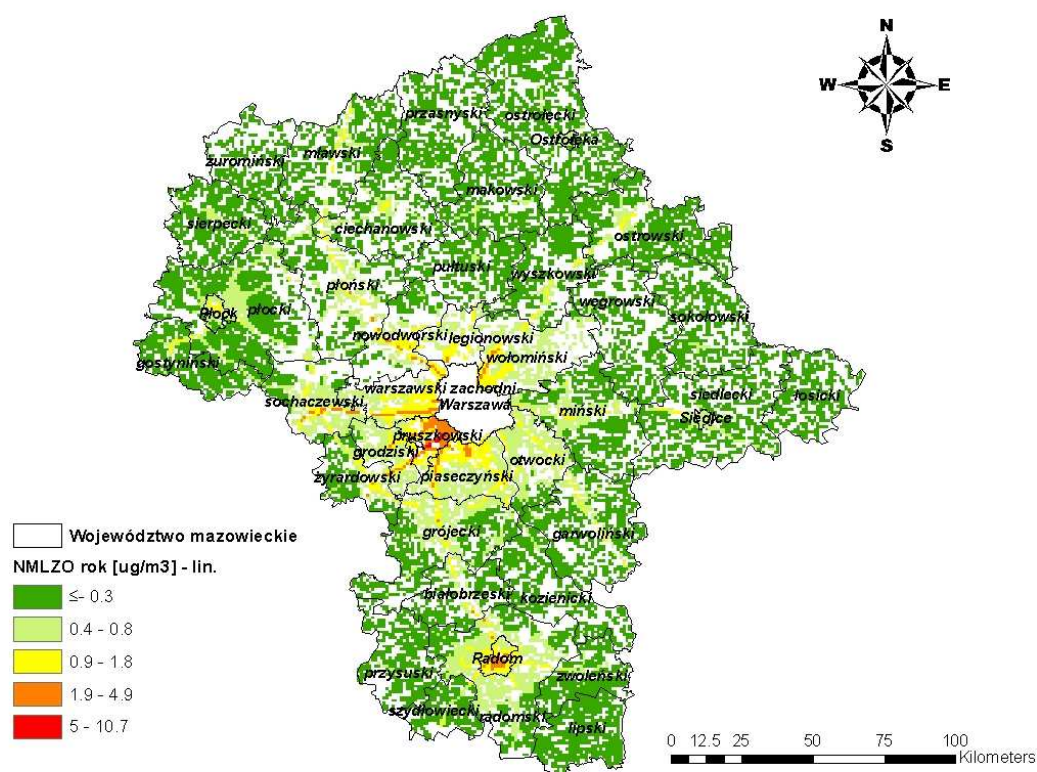
Wielkości stężeń powodowanych emisją niemetanowych lotnych związków organicznych, pochodzącą z emitorów: punktowych, powierzchniowych, liniowych oraz naturalnych na terenie strefy mazowieckiej.



Rysunek 3.27 Rozkład stężeń niemetanowych lotnych związków organicznych o okresie uśredniania wyników pomiarów rok kalendarzowy, pochodzących od emisji punktowej na terenie strefy mazowieckiej w 2007r.

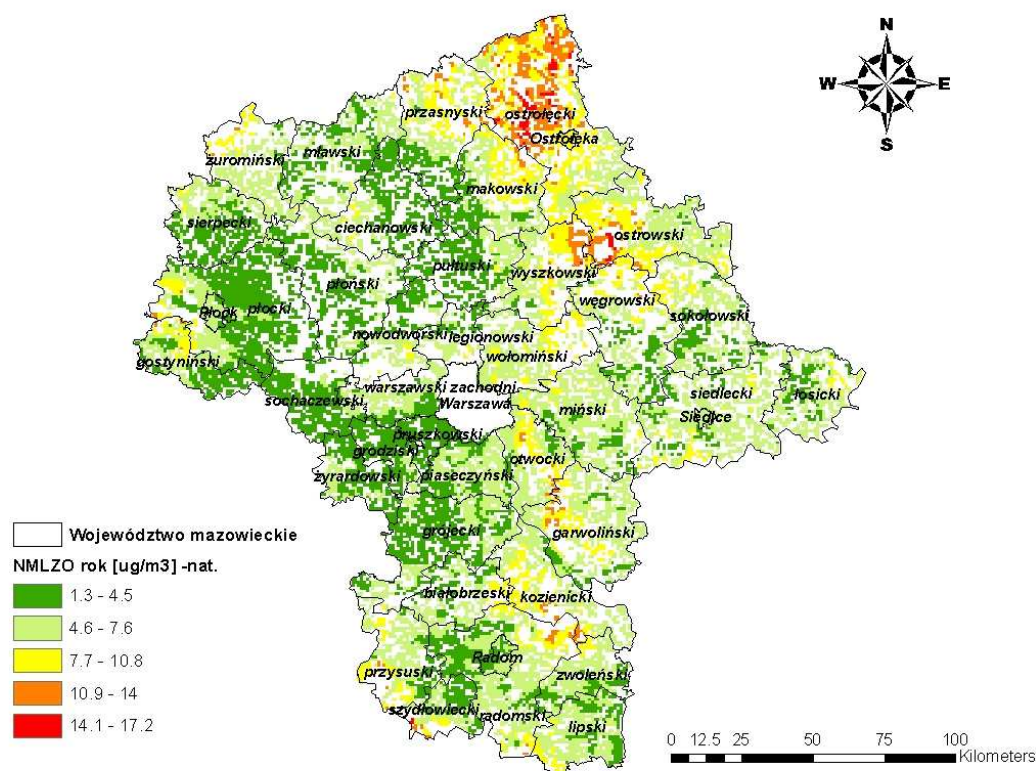


Rysunek 3.28 Rozkład stężeń niemetanowych lotnych związków organicznych o okresie uśredniania wyników pomiarów rok kalendarzowy, pochodzących od emisji powierzchniowej na terenie strefy mazowieckiej w 2007r.

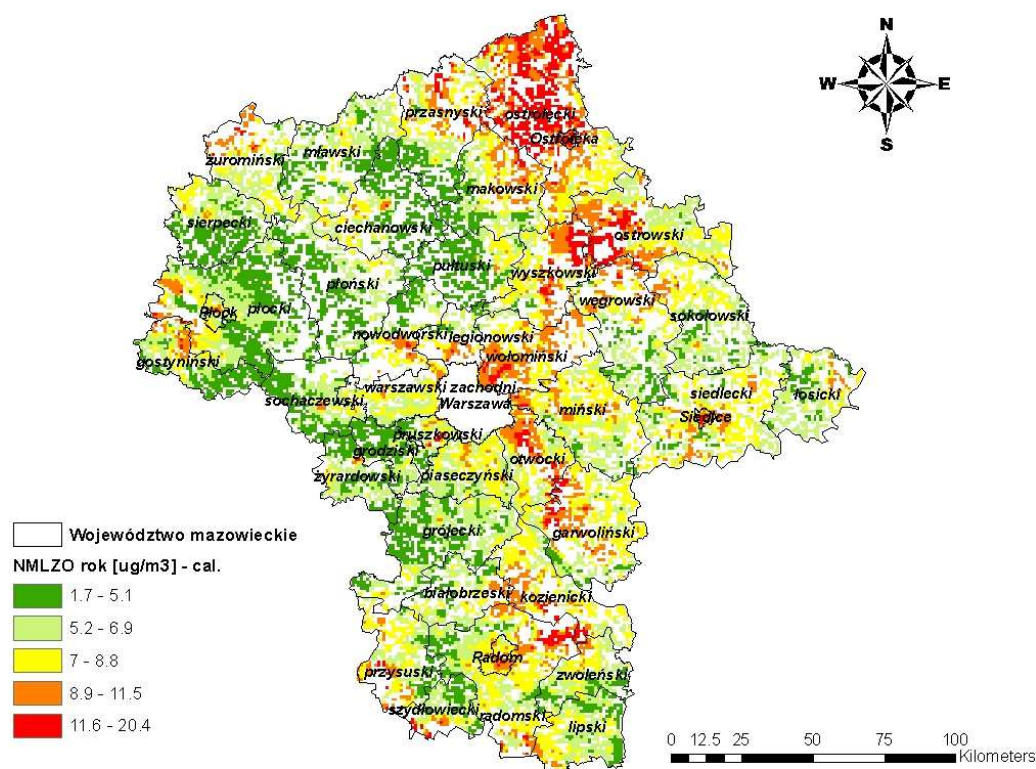


Rysunek 3.29 Rozkład stężeń niemetanowych lotnych związków organicznych o okresie uśredniania wyników pomiarów rok kalendarzowy, pochodzących od emisji liniowej na terenie strefy mazowieckiej w 2007r.

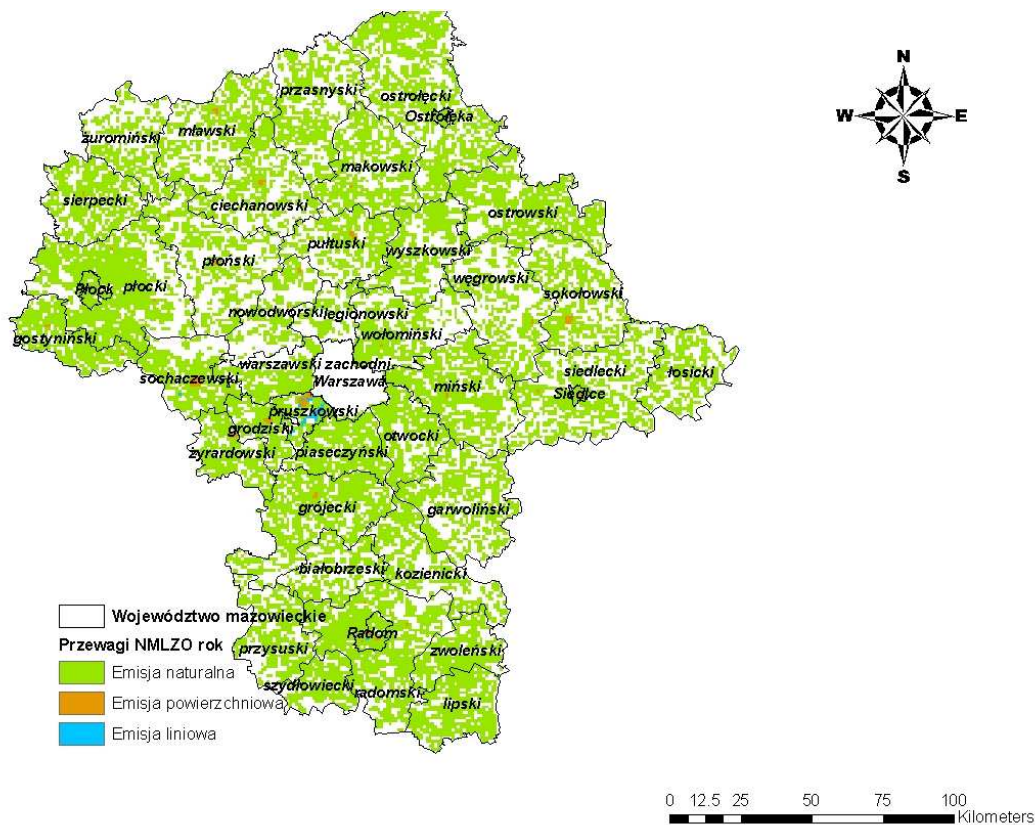




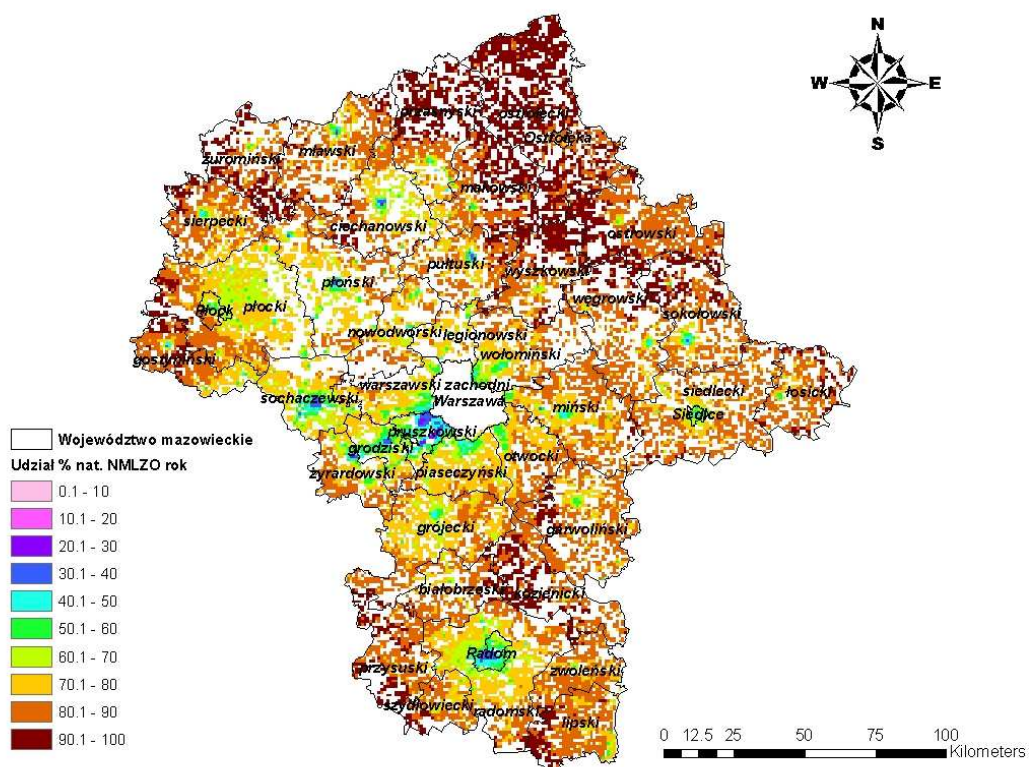
Rysunek 3.30 Rozkład stężeń niemetanowych lotnych związków organicznych o okresie uśredniania wyników pomiarów rok kalendarzowy, pochodzących od emisji ze źródeł naturalnych na terenie strefy mazowieckiej w 2007r.



Rysunek 3.31 Rozkład stężeń niemetanowych lotnych związków organicznych o okresie uśredniania wyników pomiarów rok kalendarzowy, pochodzących od całości emisji z terenu strefy mazowieckiej w 2007r.

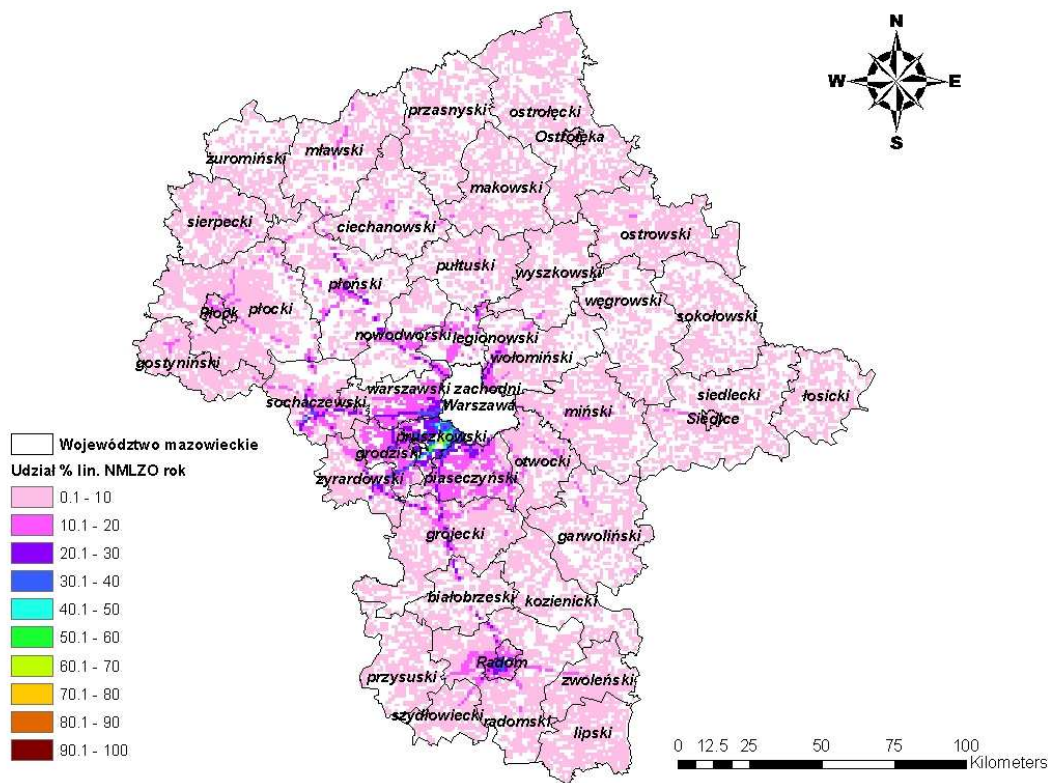


Rysunek 3.32 Udział emisji punktowej, powierzchniowej, liniowej oraz pochodzącej ze źródeł naturalnych w stężeniach niemetanowych lotnych związków organicznych, o okresie uśredniania wyników pomiarów rok kalendarzowy, na terenie strefy mazowieckiej.

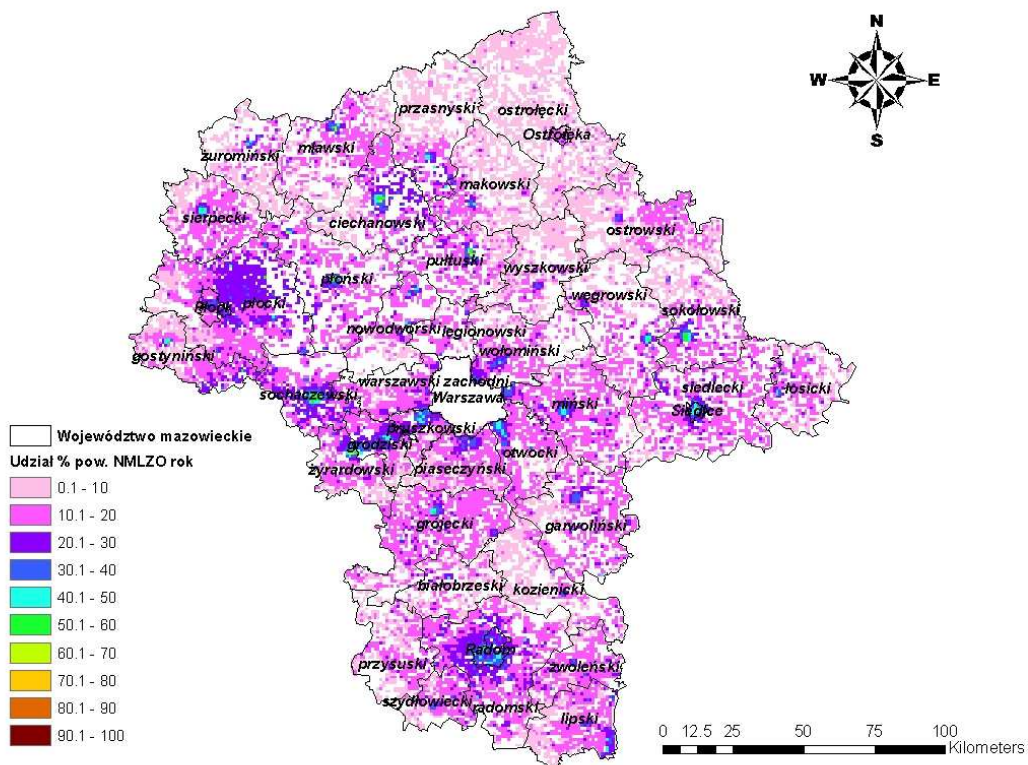


Rysunek 3.33 Procentowy udział emisji ze źródeł naturalnych w stężeniach niemetanowych lotnych związków organicznych, o okresie uśredniania wyników pomiarów rok kalendarzowy, na terenie strefy mazowieckiej.





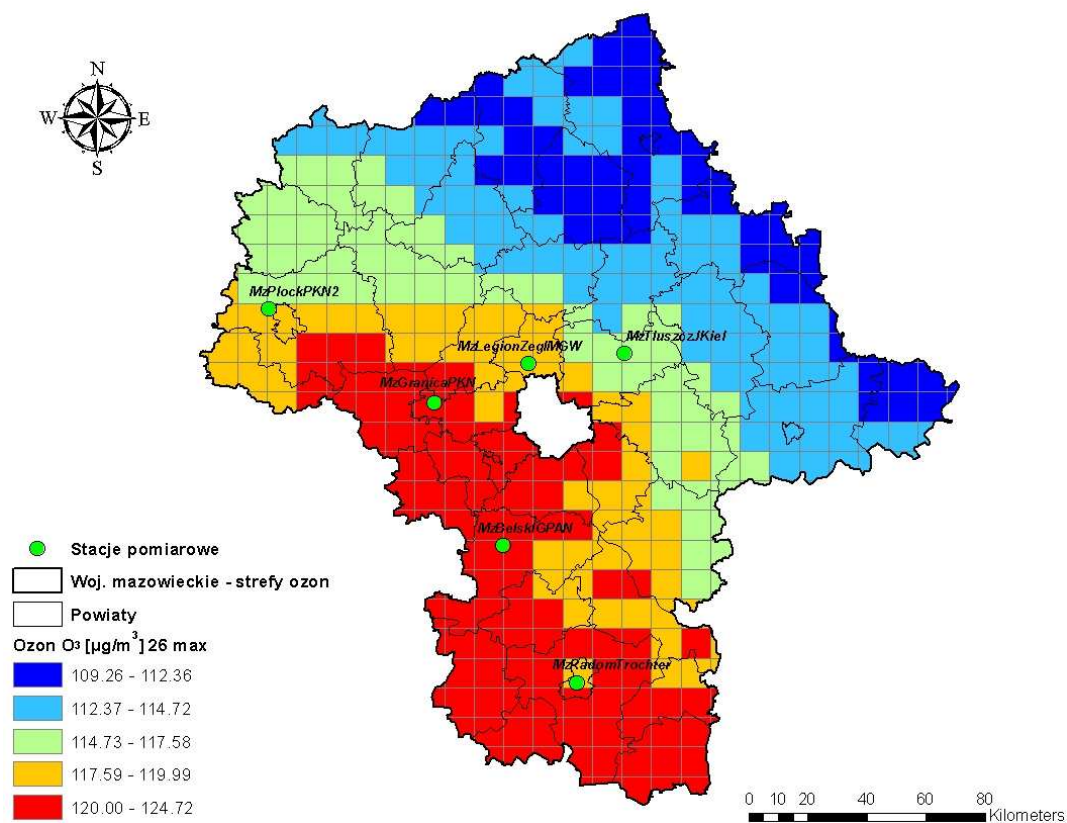
Rysunek 3.34 Procentowy udział emisji liniowej w stężeniach niemetanowych lotnych związków organicznych, o okresie uśredniania wyników pomiarów rok kalendarzowy, na terenie strefy mazowieckiej.



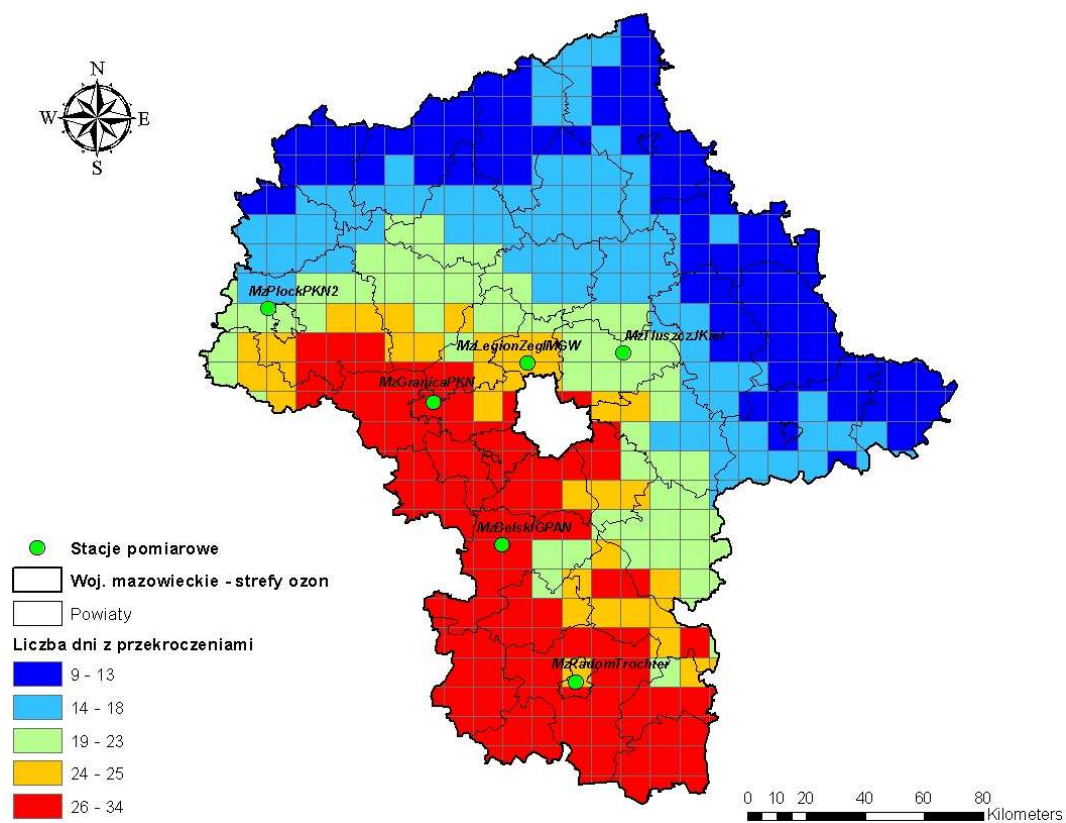
Rysunek 3.35 Procentowy udział emisji powierzchniowej w stężeniach niemetanowych lotnych związków organicznych, o okresie uśredniania wyników pomiarów rok kalendarzowy, na terenie strefy mazowieckiej.



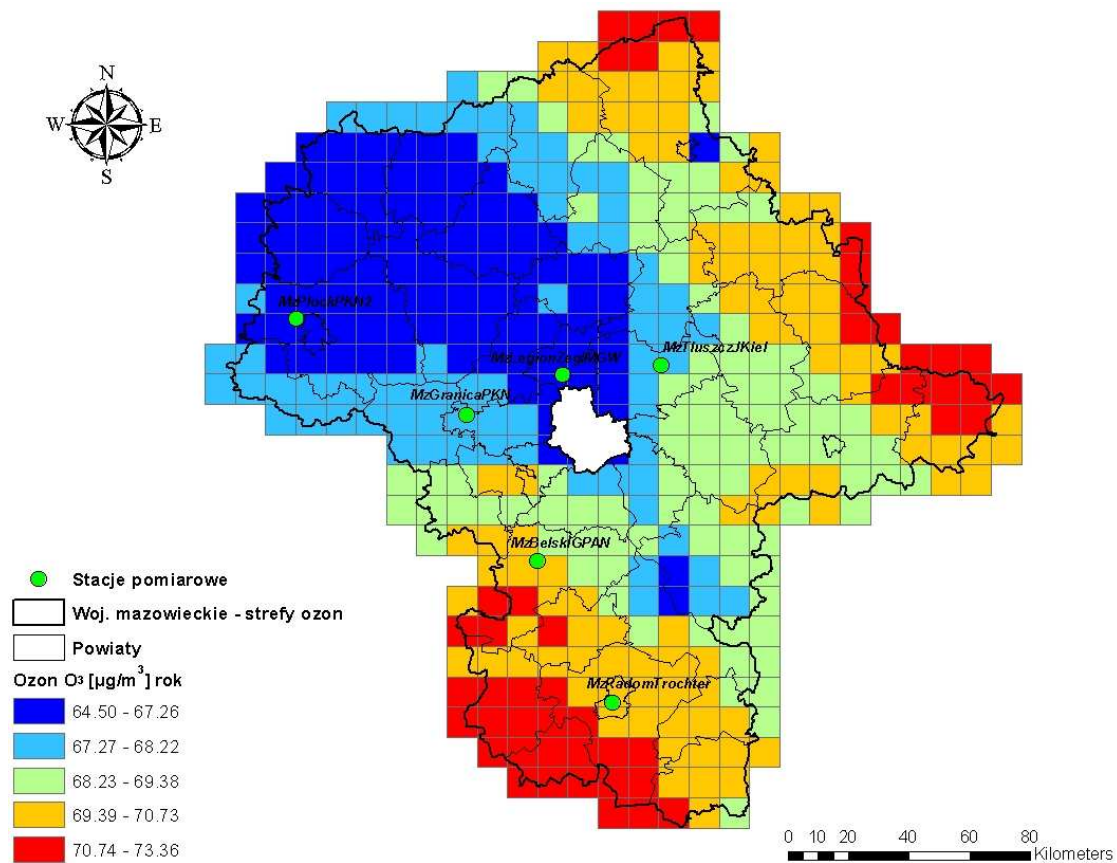
## WIELKOŚCI STĘŻEŃ OZONU NA TERENIE STREFY MAZOWIECKIEJ



Rysunek 3.36 Wartość maksymalna ze stężeń 8-godzinnych kroczących dla 26 doby, w której wystąpiło przekroczenie wartości docelowej ozonu w województwie mazowieckim w 2007 roku.



Rysunek 3.37 Liczba dni z przekroczeniami wartości docelowej ozonu w województwie mazowieckim w 2007 roku



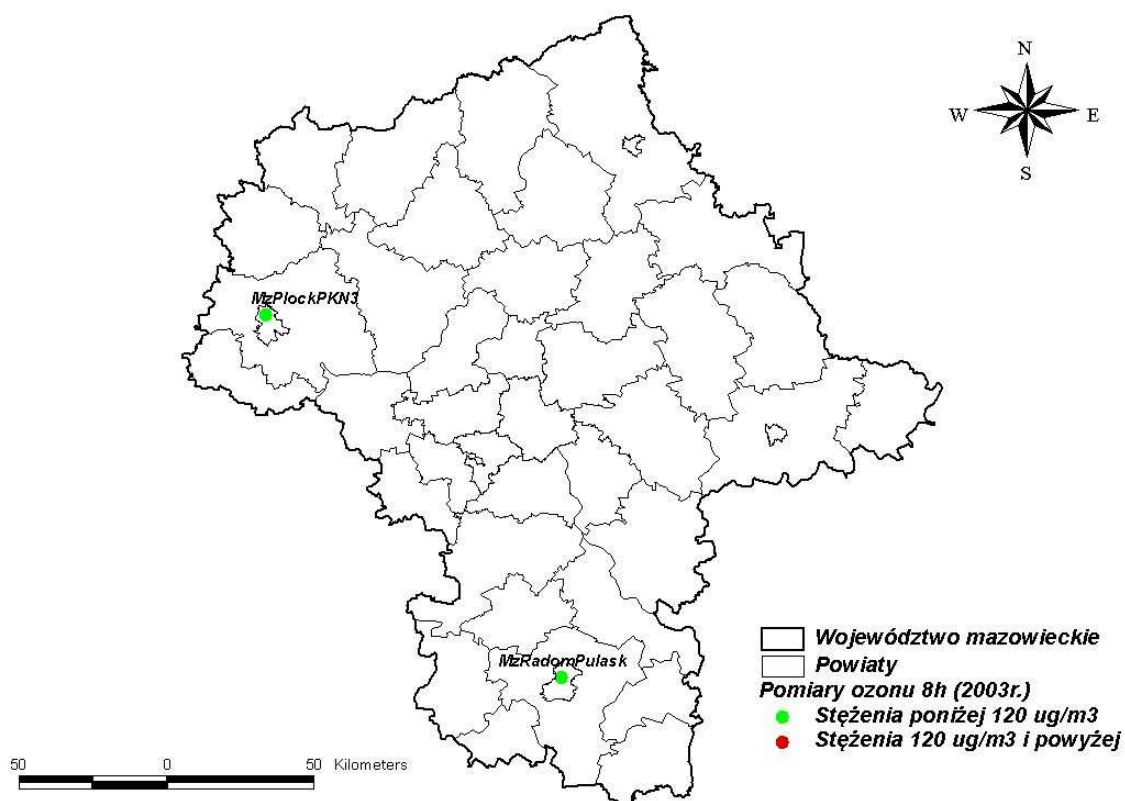
Rysunek 3.38 Wartość średnia roczna ozonu [µg/m<sup>3</sup>] w województwie mazowieckim w 2007 roku

Załącznik graficzny nr 4  
do uzasadnienia programu  
ochrony powietrza  
dla strefy mazowieckiej

## LOKALIZACJA STACJI POMIAROWYCH POZIOMÓW OZONU W POWIETRZU, NA KTÓRYCH POMIARY WYKONYWANE BYŁY W LATACH 2003-2007.

Rok 2003

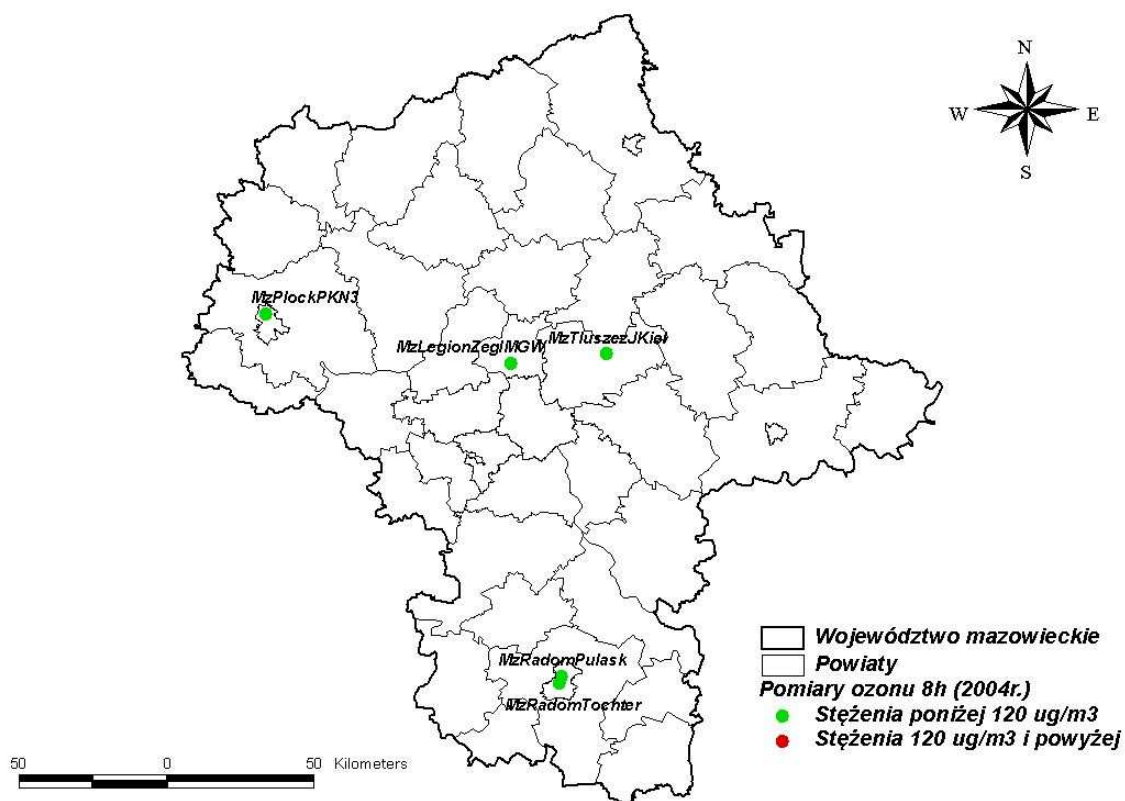
Lp.	Strefa	Stanowisko pomiarowe	Kod krajowy stacji	Współrzędne stacji	
				Długość geograficzna	Szerokość geograficzna
1.	Płock grodzka	Płock Chelpowo	MzPlockPKN3	19°41'15"	52°34'03"
2.	Radom grodzka	Radom, ul. Pułaskiego	MzRadomPulask	21°09'47"	51°25'18"



Rysunek 5.1 Lokalizacja stacji pomiarowych stężeń ozonu w strefie mazowieckiej w 2003 r.

**Rok 2004**

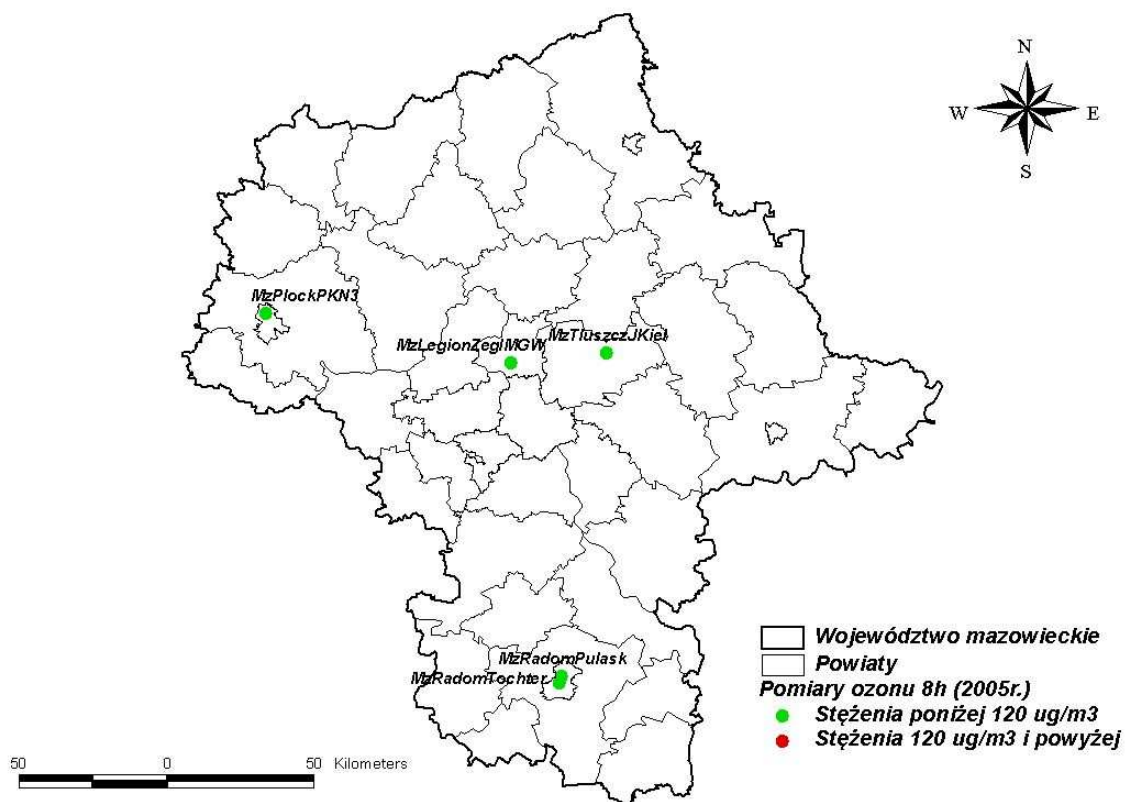
Lp.	Strefa	Stanowisko pomiarowe	Kod krajowy stacji	Współrzędne stacji	
				Długość geograficzna	Szerokość geograficzna
1.	legionowska	Legionowo ul. Zegrzyńska	MzLegionZegIMGW	20°56'22"	52°24'16"
2.	wołomińska	Tłuszcz ul. Kielaka	MzTluszczJKiel	21°25'44"	52°25'33"
3.	Płock grodzka	Płock Chełpowo	MzPlockPKN3	19°41'15"	52°34'03"
4.	Radom grodzka	Radom ul. Tochtermana	MzRadomTochter	21°08'49"	51°23'59"
5.		Radom ul. Pułaskiego	MzRadomPulask	21°09'47"	51°25'18"



**Rysunek 5.2** Lokalizacja stacji pomiarowych stężeń ozonu w strefie mazowieckiej w 2004 r.

## Rok 2005

Lp.	Strefa	Stanowisko pomiarowe	Kod krajowy stacji	Współrzędne stacji	
				Długość geograficzna	Szerokość geograficzna
1.	legionowska	Legionowo ul. Zegrzyńska	MzLegionZegIMGW	20°56'22"	52°24'16"
2.	wołomińska	Tuszczy ul. Kielaka	MzTuszczyJKiel	21°25'44"	52°25'33"
3.	Płock grodzka	Płock Chełpowo	MzPlockPKN3	19°41'15"	52°34'03"
4.	Radom grodzka	Radom ul. Tochtermana	MzRadomTochter	21°08'49"	51°23'59"
5.		Radom ul. Pułaskiego	MzRadomPulask	21°09'47"	51°25'18"

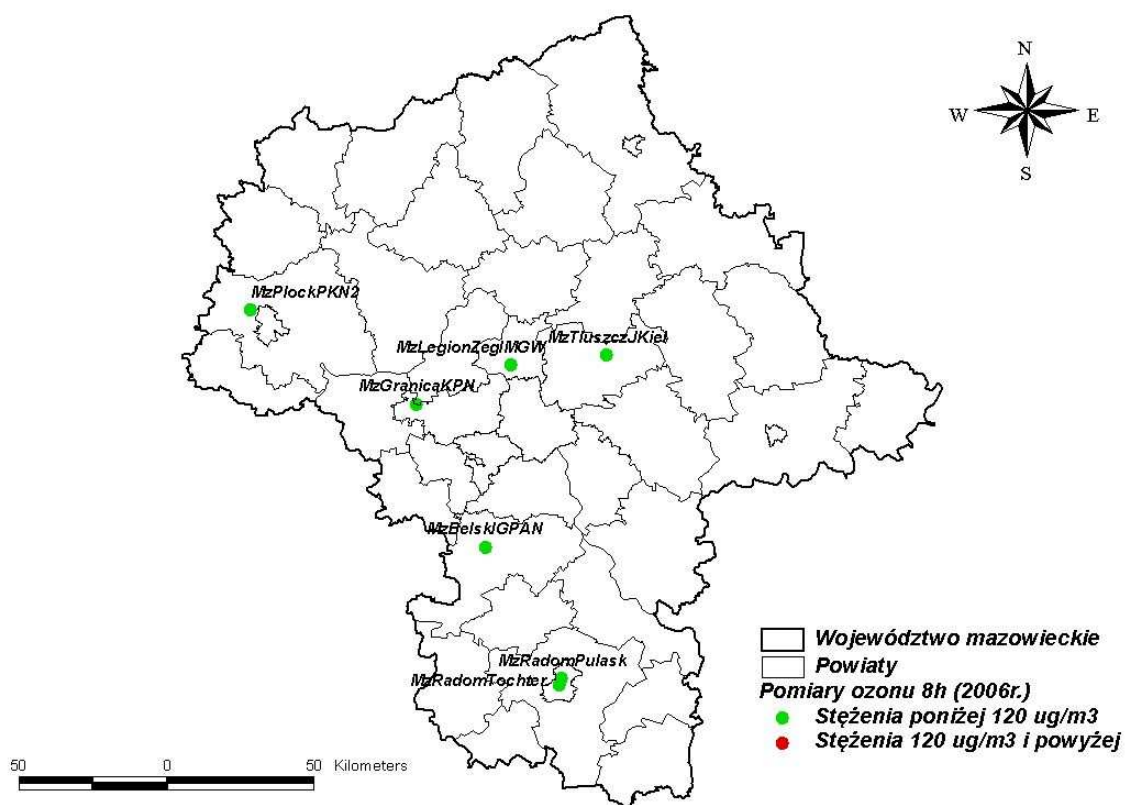


Rysunek 5.3 Lokalizacja stacji pomiarowych stężeń ozonu w strefie mazowieckiej w 2005 r.



Rok 2006

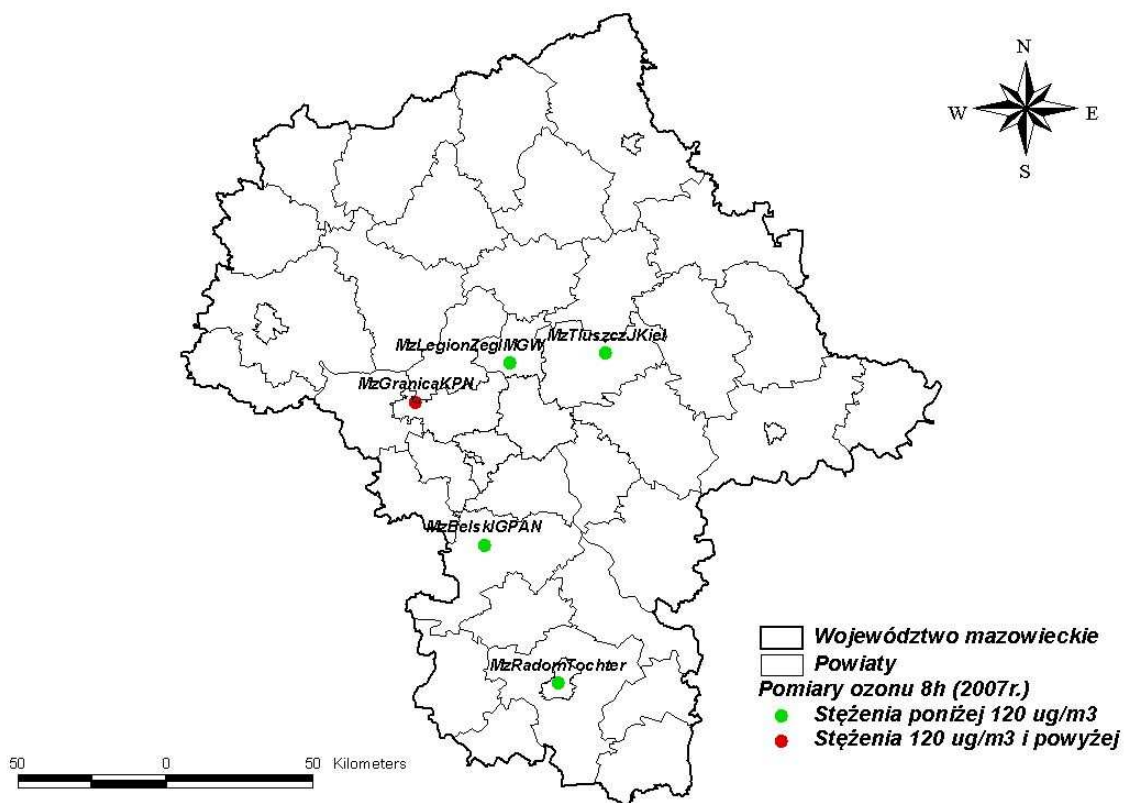
Lp.	Strefa	Stanowisko pomiarowe	Kod krajowy stacji	Współrzędne stacji	
				Długość geograficzna	Szerokość geograficzna
1.	grójecka	Belsk Duży	MzBelskIGPAN	20°47'30"	51°50'12"
2.	legionowska	Legionowo ul. Zegrzyńska	MzLegionZegIMGW	20°56'22"	52°24'16"
3.	wołomińska	Tłuszcz ul. Kielaka	MzTluszczJKiel	21°25'44"	52°25'33"
4.	płocka	Maszewo PKN ORLEN	MzPlockPKN2	19°36'41"	52°35'03"
5.	warszawska zachodnia	Granica KPN	MzGranicaKPN	20°27'23"	52°17'10"
6.	Radom grodzka	Radom ul. Tochtermana	MzRadomTochter	21°08'49"	51°23'59"
7.		Radom ul. Pułaskiego	MzRadomPulask	21°09'47"	51°25'18"



Rysunek 5.4 Lokalizacja stacji pomiarowych stężeń ozonu w strefie mazowieckiej w 2006 r.

Rok 2007

Lp.	Strefa	Stanowisko pomiarowe	Kod krajowy stacji	Współrzędne stacji	
				Długość geograficzna	Szerokość geograficzna
1.	strefa mazowiecka	Belsk Duży	MzBelskIGPAN	20°47'30"	51°50'12"
2.		Legionowo ul. Zegrzyńska	MzLegionZegIMGW	20°56'22"	52°24'16"
3.		Tłuszcz ul. Kielaka	MzTłuszczJKiel	21°25'44"	52°25'33"
4.		Maszewo PKN ORLEN	MzPlockPKN2	19°36'41"	52°35'03"
5.		Granica KPN	MzGranicaKPN	20°27'23"	52°17'10"
6.		Radom ul. Tochtermana	MzRadomTochter	21°08'49"	51°23'59"



Rysunek 5.5 Lokalizacja stacji pomiarowych stężeń ozonu w strefie mazowieckiej w 2007 r.

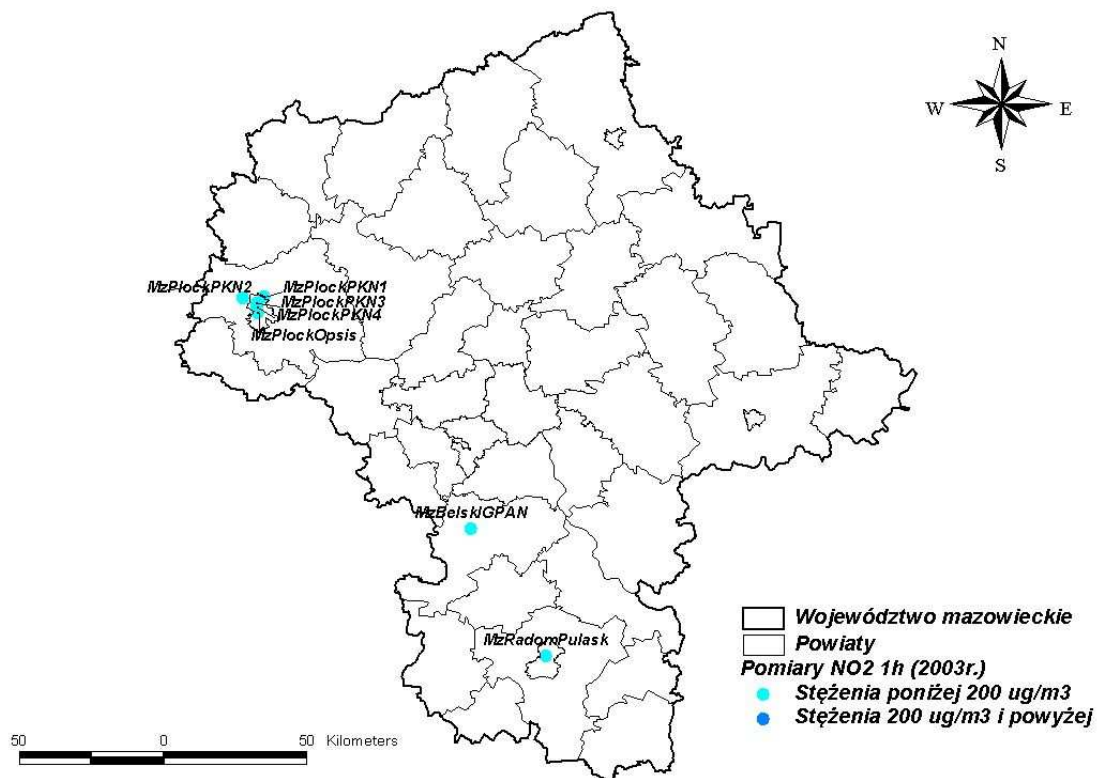
**LOKALIZACJA STACJI POMIAROWYCH POZIOMÓW PREKURSORÓW  
OZONU – DWUTLENKU AZOTU W POWIETRZU, NA KTÓRYCH POMIARY  
WYKONYWANE BYŁY W LATACH 2003-2007.**

**Rok 2003**

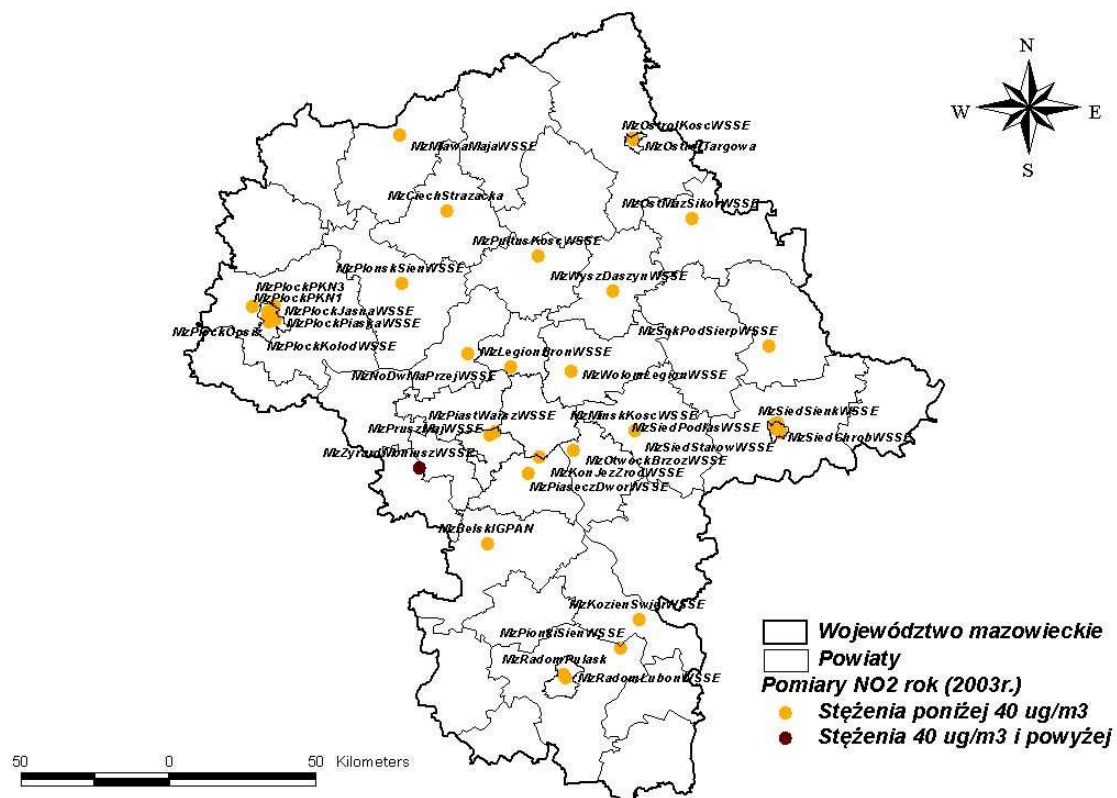
Lp.	Strefa	Stanowisko pomiarowe	Kod krajowy stacji	Współrzędne stacji	
				Długość geograficzna	Szerokość geograficzna
1	ciechanowska	Ciechanów ul. Strażacka	MzCiechStrazacka	20°36'55"	52°52'41"
2	grójecka	Belsk Duży	MzBelskiGPAN	20°47'30"	51°50'12"
3	kozienicka	Kozienice ul. Świerczewskiego	MzKozienSwierWSSE	21°32'43"	51°35'17"
4	legionowska	Legionowo ul. Broniewskiego	MzLegionBronWSSE	21°05'41"	52°53'13"
5	mińska	Mińsk Mazowiecki ul. Kościuszki	MzMinskKoscWSSE	20°23'14"	54°33'06"
6	mławska	Mława ul. 1-go Maja	MzMlawaMajaWSSE	20°43'44"	53°07'57"
7	nowodworska	Nowy Dwór Mazowiecki ul. Przejazd	MzNoDwMaPrzejWSSE	20°42'47"	52°25'52"
8	ostrowska	Ostrów Mazowiecka ul. Sikorskiego	MzOstMazSikorWSSE	21°52'45"	52°50'01"
9	otwocka	Otwock ul. Brzozowa	MzOtwockBrzozowaWSSE	21°07'06"	52°07'20"
10	piaseczyńska	Piaseczno Chylice ul. Dworska	MzPiaseczDworWSSE	19°45'57"	52°32'14"
11		Konstancin- Jeziorna ul. Źródłana	MzKonJezZrodWSSE	21°03'42"	52°06'09"
12	płocka	Płock Trzepowo	MzPlockPKN1	19°43'34"	52°35'19"
13		Płock Maszewo	MzPlockPKN2	19°36'41"	52°35'03"
14	płońska	Płońsk ul. Sienkiewicza	MzPlonskSienWSSE	20°22'40"	52°39'06"
15	pruszkowska	Pruszków ul. Majowa	MzPruszMajWSSE	20°48'47"	52°10'36"
16		Piastów ul. Warszawska	MzPiastWarszWSSE	20°50'45"	52°11'05"
17	pułtуска	Pułtusk ul. Kościuszki	MzPultusKoscWSSE	21°04'59"	52°43'50"



Lp.	Strefa	Stanowisko pomiarowe	Kod krajowy stacji	Współrzędne stacji	
				Długość geograficzna	Szerokość geograficzna
18	radomska	Pionki ul. Sienkiewicza	MzPionkiSienWSSE	21°27'08"	51°29'58"
19	sokołowska	Sokołów Podlaski ul. 1-go Sierpnia	MzSokPodSierpWSSE	22°15'03"	52°25'43"
20	wołomińska	Wołomin ul. Legionów	MzWolomiLegionWSSE	21°14'08"	52°22'07"
21	wyszkowska	Wyszków ul. Daszyńskiego	MzWyszDaszynWSSE	21°27'36"	52°36'58"
22	żyrardowska	Żyrardów ul. Moniuszki	MzZyrardMoniuszWSSE	20°27'13"	52°04'36"
23	Ostrołęka grodzka	Ostrołęka ul. Kościuszki	MzOstroIKoscWSSE	21°32'56"	53°06'27"
24		Ostrołęka ul. Targowa	MzOstroITargowa	21°35'18"	53°05'07"
25	Płock grodzka	Płock ul. Jasna	MzPlockJasna WSSE	19°43'10"	52°34'02"
26		Płock ul. Piaska	MzPlockPiaskaWSSE	19°43'38"	52°32'39"
27		Płock ul. Łączniczek	MzPlockLaczWSSE	19°44'59"	52°32'26"
28		Płock ul. Piasta Kołodzieja	MzPlockKolodWSSE	19°41'41"	52°33'03"
29		Płock Chełpowo	MzPlockPKN3	19°41'15"	52°34'03"
30		Płock Gimnazjum nr 5	MzPlockPKN4	19°41'16"	52°33'22"
31		Płock ul. Jachowicza	MzPlockOpcis	19°41'40"	52°32'15"
32	Radom grodzka	Radom ul. Lubońskiego	MzRadomLubonWSSE	21°10'21"	51°24'43"
33		Radom ul. Pułaskiego	MzRadomPulask	21°09'47"	51°25'18"
34	Siedlce grodzka	Siedlce ul. Podlaska	MzSiedPodlasWSSE	22°15'35"	52°11'05"
35		Siedlce ul. Chrobrego	MzSiedChrobWSSE	22°16'11"	52°10'15"
36		Siedlce ul. Sienkiewicza	MzSiedSienkWSSE	22°16'50"	52°11'14"
37		Siedlce ul. Starowiejska	MzSiedStarowWSSE	22°17'43"	52°09'17"



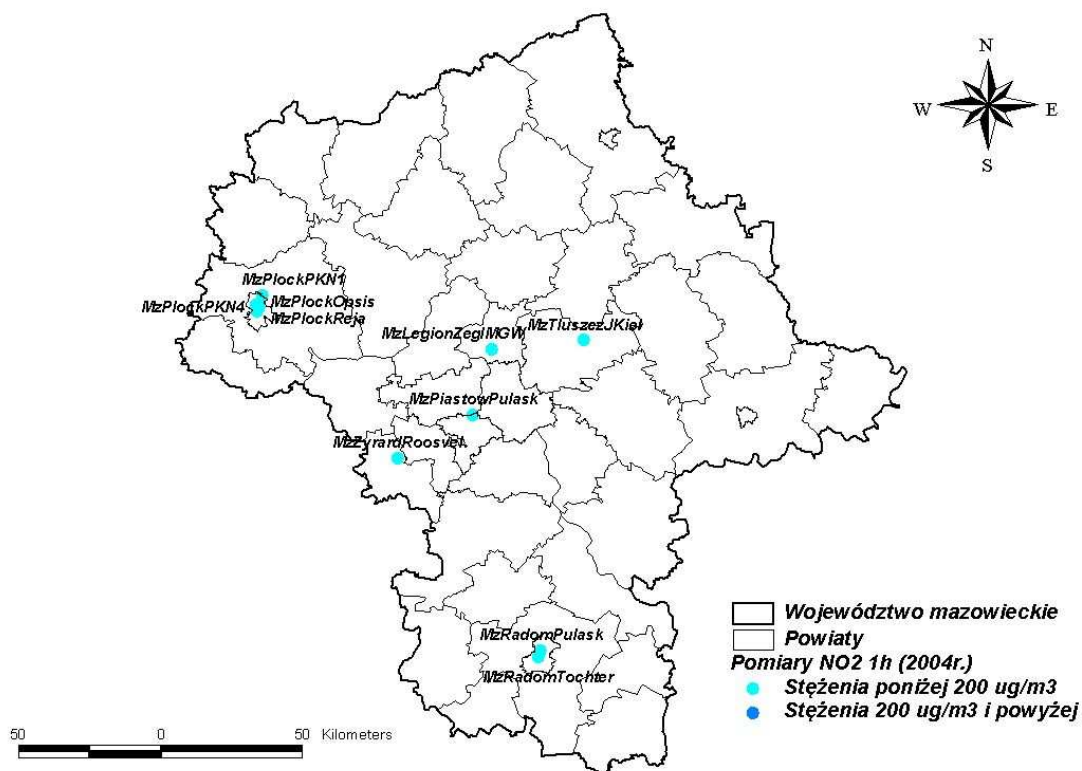
Rysunek 6.1 Lokalizacja stacji pomiarowych stężeń dwutlenku azotu o okresie uśredniania wyników pomiaru 1 godzina, strefa mazowiecka 2003 r.



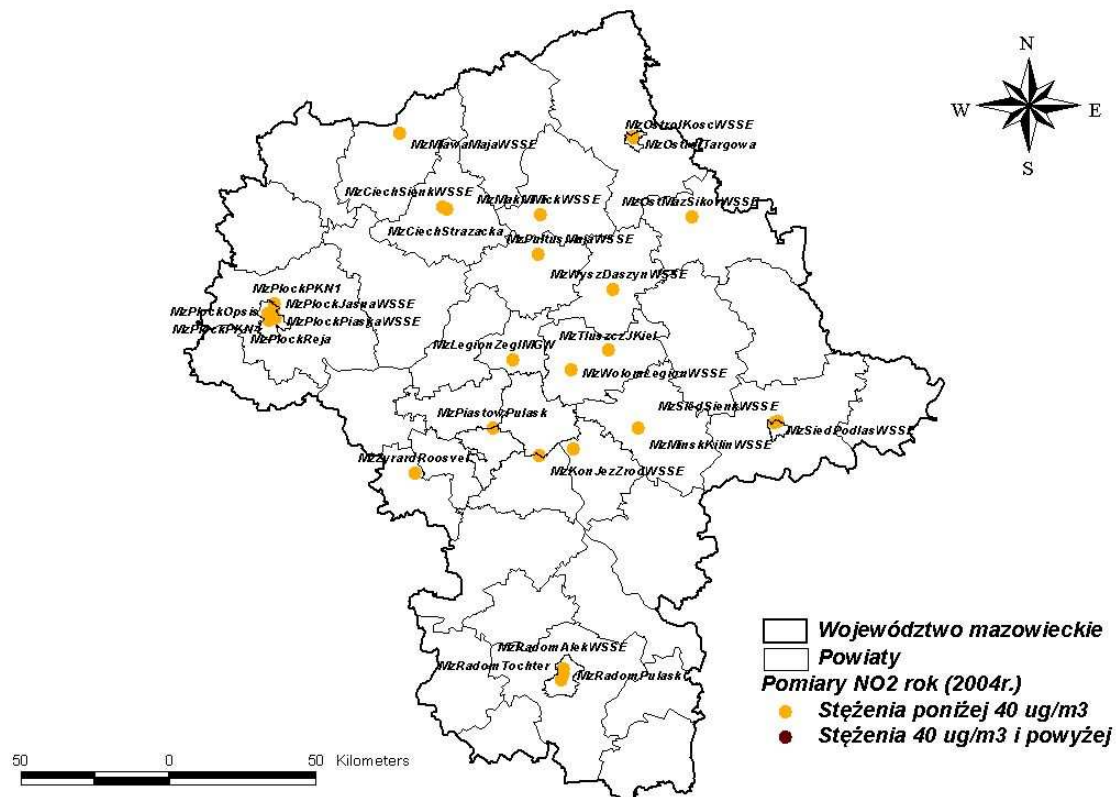
Rysunek 6.2 Lokalizacja stacji pomiarowych stężeń dwutlenku azotu o okresie uśredniania wyników pomiaru rok kalendarzowy, strefa mazowiecka 2003 r.

**Rok 2004**

Lp.	Strefa	Stanowisko pomiarowe	Kod krajowy stacji	Współrzędne stacji	
				Długość geograficzna	Szerokość geograficzna
1	ciechanowska	Ciechanów ul. Strażacka	MzCiechStrazacka	20°36'55"	52°52'41"
2		Ciechanów ul. Sienkiewicza	MzCiechSienkWSSE	20°35'46"	53°53'02"
3	legionowska	Legionowo ul. Zegrzyńska	MzLegionZegIMGW	20°56'22"	52°24'14"
4	makowska	Maków Mazowiecki ul. Mickiewicza	MzMakMMickWSSE	21°33'38"	52°12'11"
5	mińska	Mińsk Mazowiecki ul. Kilińskiego	MzMinskKilinWSSE	21°34'00"	52°10'48"
6	mławska	Mława ul. 1-go Maja	MzMławaMajaWSSE	20°43'44"	53°07'57"
7	ostrowska	Ostrów Mazowiecka ul. Sikorskiego	MzOstMazSikorWSSE	21°52'45"	52°50'01"
8	otwocka	Otwock ul. Brzozowa	MzOtwockBrzozowaWSSE	21°07'06"	52°07'20"
9	piaseczyńska	Konstancin-Jeziorna ul. Źródłana	MzKonJezZrodWSSE	21°03'42"	52°06'09"
10	płocka	Płock Trzepowo	MzPlockPKN1	19°43'34"	52°3 5'19"
11	pruszkowska	Piastów ul. Pułaskiego	MzPistowPulas	20°50'05"	52°11'31"
12	pułtуска	Pułtusk 3-go Maja	MzPultusMajaWSSE	21°04'59"	52°43'50"
13	wołomińska	Wołomin ul. Legionów	MzWolomiLegionWSSE	21°14'08"	52°22'07"
14		Tuszczyń ul. Kielaka	MzTuszczyJKiel	21°25'44"	52°25'33"
15	wyszowska	Wyszaków ul. Daszyńskiego	MzWyszDaszynWSSE	21°27'36"	52°36'58"
16	żyrardowska	Żyrardów ul. Roosvelta	MzZyrardRoosvel	20°25'34"	52°03'15"
17	Ostrołęka grodzka	Ostrołęka ul. Kościuszki	MzOstrolKoscWSSE	21°32'56"	53°06'27"
18		Ostrołęka ul. Targowa	MzOstrolTargowa	21°35'18"	53°05'07"
19	Płock grodzka	Płock ul. Jasna	MzPlockJasna WSSE	19°43'10"	52°34'02"
20		Płock ul. Piaska	MzPlockPiaskaWSSE	19°43'38"	52°32'39"
21		Płock ul. Reja	MzPlockReja	19°42'28"	52°33'03"
22		Płock Gimnazjum nr 5	MzPlockPKN4	19°41'16"	52°33'22"
23		Płock ul. Jachowicza	MzPlockOpcis	19°41'40"	52°32'15"
24	Radom grodzka	Radom ul. Aleksandrowicza	MzRadomAlekWSSE	21°09'39"	51°26'09"
25		Radom ul. Tochtermana	MzRadomTochter	21°08'49"	51°23'59"
26		Radom ul. Pułaskiego	MzRadomPulask	21°09'47"	51°25'18"
27	Siedlce grodzka	Siedlce ul. Podlaska	MzSiedPodlasWSSE	22°15'35"	52°11'05"
28		Siedlce ul. Sienkiewicza	MzSiedSienkWSSE	22°16'50"	52°11'14"



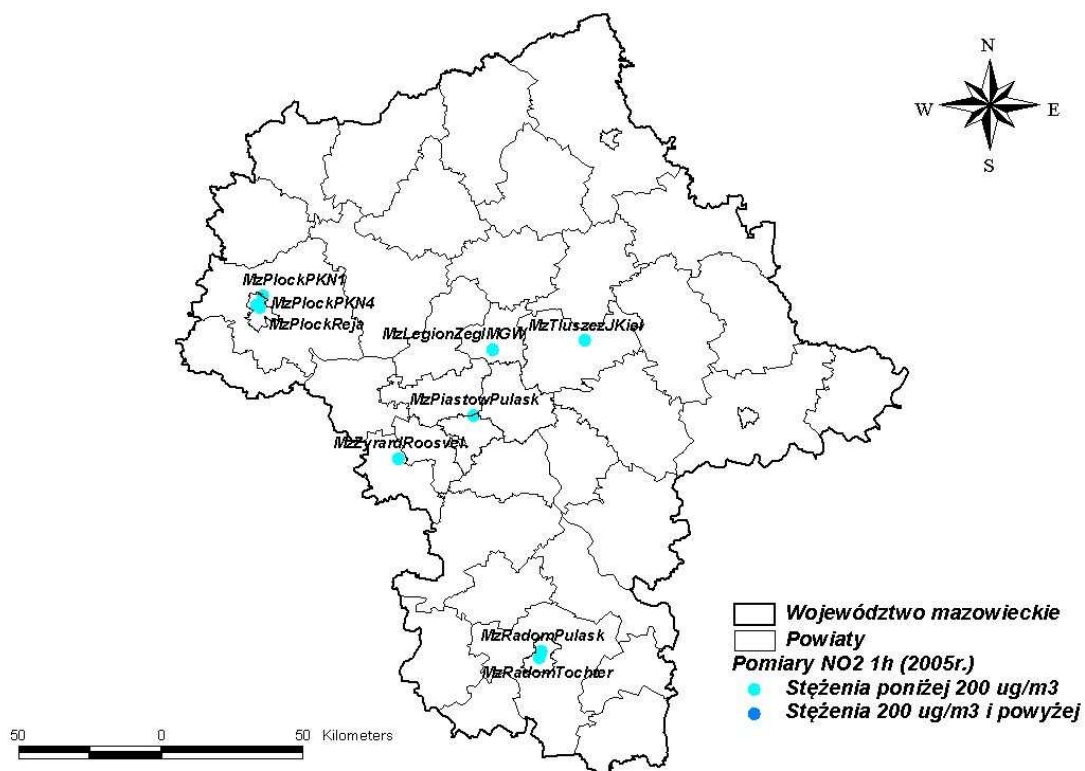
Rysunek 6.3 Lokalizacja stacji pomiarowych stężeń dwutlenku azotu o okresie uśredniania wyników pomiaru 1 godzina, strefa mazowiecka 2004 r.



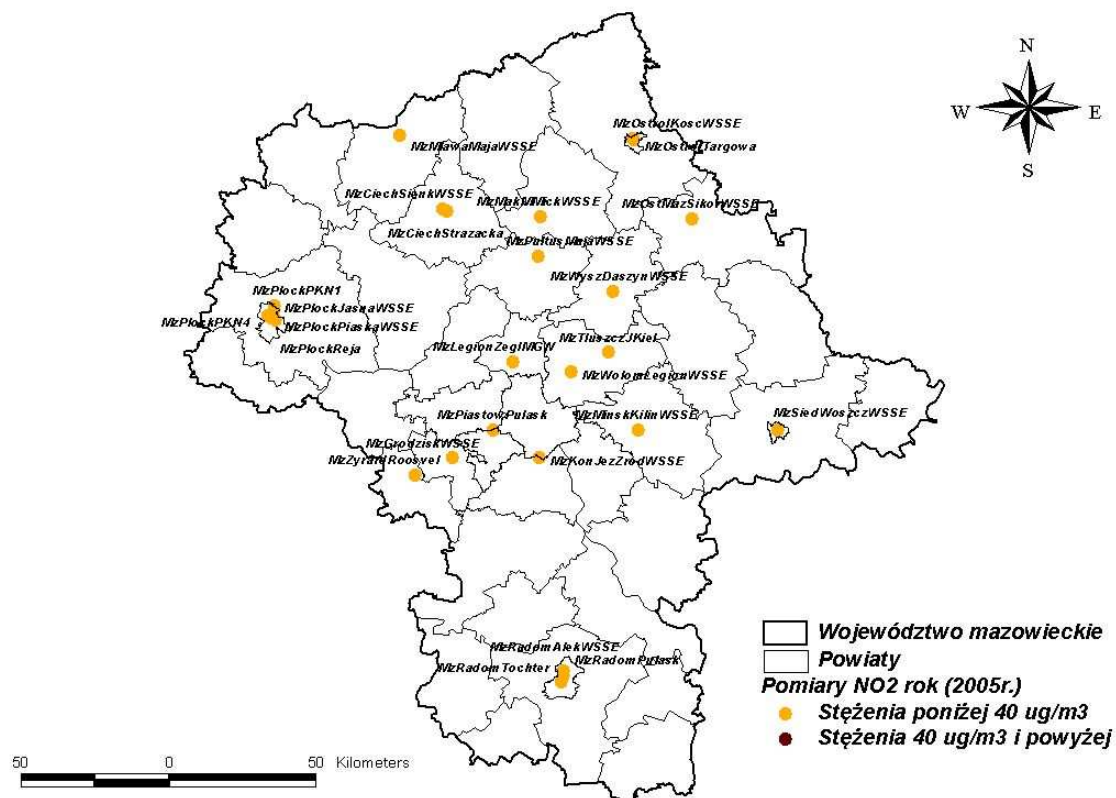
Rysunek 6.4 Lokalizacja stacji pomiarowych stężeń dwutlenku azotu o okresie uśredniania wyników pomiaru rok kalendarzowy, strefa mazowiecka 2004 r.

**Rok 2005**

Lp.	Strefa	Stanowisko pomiarowe	Kod krajowy stacji	Współrzędne stacji	
				Długość geograficzna	Szerokość geograficzna
1	ciechanowska	Ciechanów ul. Strażacka	MzCiechStrazacka	20°36'55"	52°52'41"
2		Ciechanów ul. Sienkiewicza	MzCiechSienkWSSE	20°35'46"	53°53'02"
3	grodziska	Grodzisk ul. Kościuszki	MzGrodziskWSSE	20°37'31"	52°06'24"
4	legionowska	Legionowo ul. Zegrzyńska	MzLegionZegIMGW	20°56'22"	52°24'14"
5	makowska	Maków Mazowiecki ul. Mickiewicza	MzMakMMickWSSE	21°33'38"	52°12'11"
6	mińska	Mińsk Mazowiecki ul. Kilińskiego	MzMinskKilinWSSE	21°34'00"	52°10'48"
7	mławska	Mława ul. 1-go Maja	MzMlawaMajaWSSE	20°43'44"	53°07'57"
8	ostrowska	Ostrów Mazowiecka ul. Sikorskiego	MzOstMazSikorWSSE	21°52'45"	52°50'01"
9	piaseczyńska	Konstancin- Jeziorna ul. Źródłana	MzKonJezZrodWSSE	21°03'42"	52°06'09"
10	płocka	Płock Trzepowo	MzPlockPKN1	19°43'34"	52°35'19"
11	pruszkowska	Piastów ul. Pułaskiego	MzPistowPulas	20°50'05"	52°11'31"
12	pułtуска	Pułtusk 3-go Maja	MzPultusMajaWSSE	21°04'59"	52°43'50"
13	wołomińska	Wołomin ul. Legionów	MzWolomiLegionWSSE	21°14'08"	52°22'07"
14		Tłuszcz ul. Kielaka	MzTluszcJKiel	21°25'44"	52°25'33"
15	wyszkowska	Wyszków ul. Daszyńskiego	MzWyszDaszynWSSE	21°27'36"	52°36'58"
16	żyrardowska	Żyrardów ul. Roosvelta	MzZyrardRoosvel	20°25'34"	52°03'15"
17	Ostrołęka grodzki	Ostrołęka ul. Kościuszki	MzOstrolKoscWSSE	21°32'56"	53°06'27"
18		Ostrołęka ul. Targowa	MzOstrolTargowa	21°35'18"	53°05'07"
19	Płock grodzka	Płock ul. Jasna	MzPlockJasna WSSE	19°43'10"	52°34'02"
20		Płock ul. Piaska	MzPlockPiaskaWSSE	19°43'38"	52°32'39"
21		Płock ul. Reja	MzPlockReja	19°42'28"	52°33'03"
22		Płock Gimnazjum nr 5	MzPlockPKN4	19°41'16"	52°33'22"
23	Radom grodzka	Radom ul. Aleksandrowicza	MzRadomAlekWSSE	21°09'39"	51°26'09"
24		Radom ul. Tochtermana	MzRadomTochter	21°08'49"	51°23'59"
25		Radom ul. Pułaskiego	MzRadomPulask	21°09'47"	51°25'18"
26	Siedlce grodzka	Siedlce ul. Woszczerowicza	MzSiedWoszczWSSE	22°16'50"	52°09'58"



Rysunek 6.5 Lokalizacja stacji pomiarowych stężeń dwutlenku azotu o okresie uśredniania wyników pomiaru 1 godzina, strefa mazowiecka 2005 r.

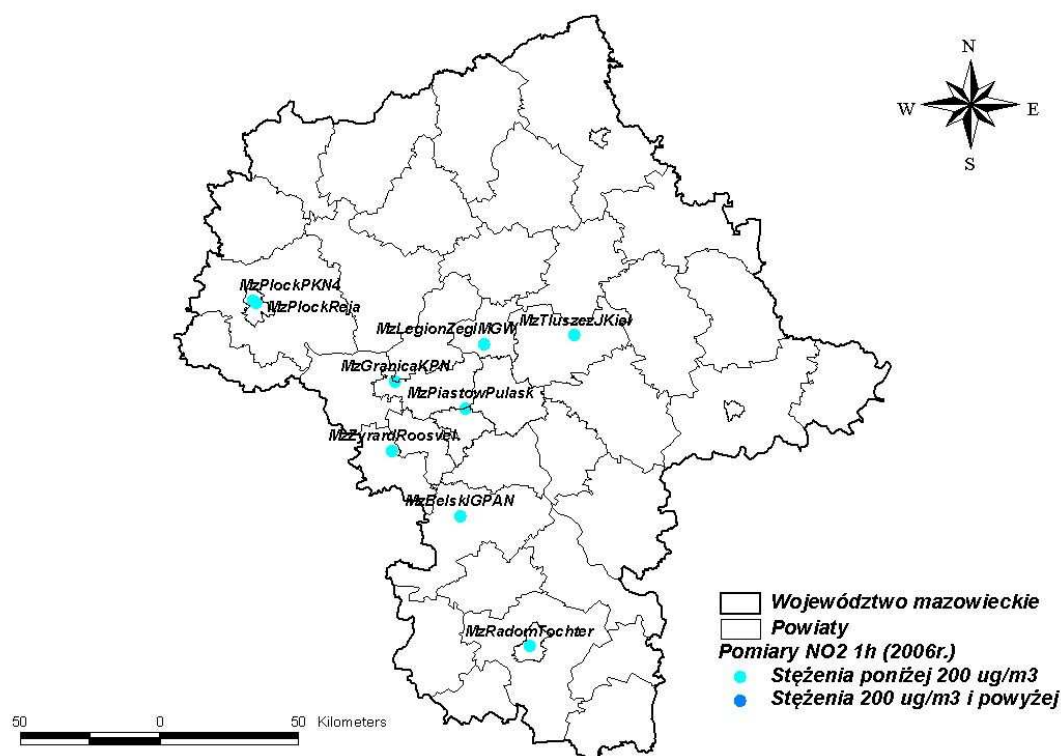


Rysunek 6.6 Lokalizacja stacji pomiarowych stężeń dwutlenku azotu o okresie uśredniania wyników pomiaru rok kalendarzowy, strefa mazowiecka 2005 r.

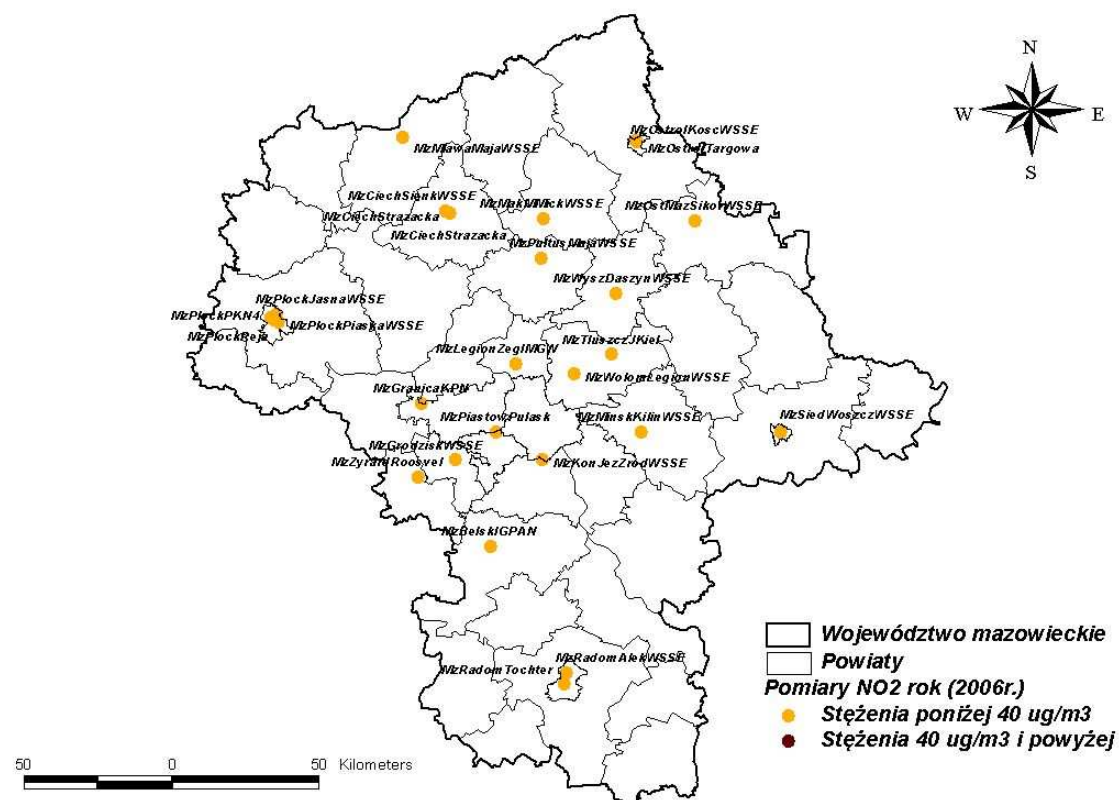
**Rok 2006**

Lp.	Strefa	Stanowisko pomiarowe	Kod krajowy stacji	Współrzędne stacji	
				Długość geograficzna	Szerokość geograficzna
1	ciechanowska	Ciechanów ul. Sienkiewicza	MzCiechSienkWSSE	20°35'46"	53°53'02"
2		Ciechanów ul. Strażacka	MzCiechStrazacka	20°36'55"	52°52'41"
3	grodziska	Grodzisk ul. Kościuszki	MzGrodziskWSSE	20°37'31"	52°06'24"
4	grójecka	Belsk Duży	MzBelskIGPAN	20°47'30"	51°50'12"
5	legionowska	Legionowo ul. Zegrzyńska	MzLegionZegIMGW	20°56'22"	52°24'14"
6	makowska	Maków Mazowiecki ul. Mickiewicza	MzMakMMickWSSE	21°33'38"	52°12'11"
7	mińska	Mińsk Mazowiecki ul. Kilińskiego	MzMinskKilinWSSE	21°34'00"	52°10'48"
8	mławska	Mława ul. 1-go Maja	MzMlawaMajaWSSE	20°43'44"	53°07'57"
9	ostrowska	Ostrów Mazowiecka ul. Sikorskiego	MzOstMazSikorWSSE	21°52'45"	52°50'01"
10	piaseczyńska	Konstancin-Jeziorna ul. Źródłana	MzKonJezZrodWSSE	21°03'42"	52°06'09"
11	płocka	Płock Trzepowo	MzPlockPKN1	19°43'34"	52°35'19"
12	pruszkowska	Piastów ul. Pułaskiego	MzPistowPulas	20°50'05"	52°11'31"
13	pułtуска	Pułtusk 3-go Maja	MzPultusMajaWSSE	21°04'59"	52°43'50"
14	warszawska zachodnia	Granica KPN	MzGranicaKPN	20°27'23"	52°17'10"
15	wołomińska	Tłuszcz ul. Kielaka	MzTluszcZJKiel	21°25'44"	52°25'33"
16		Wołomin ul. Legionów	MzWolomiLegionWSSE	21°14'08"	52°22'07"
17	wyszowska	Wyszaków ul. Daszyńskiego	MzWyszDaszynWSSE	21°27'36"	52°36'58"
18	żyrardowska	Żyrardów ul. Roosvelta	MzZyrardRoosvel	20°25'34"	52°03'15"
19	Ostrołęka grodzki	Ostrołęka ul. Kościuszki	MzOstrolKoscWSSE	21°32'56"	53°06'27"
20		Ostrołęka ul. Targowa	MzOstrolTargowa	21°35'18"	53°05'07"
21	Płock grodzka	Płock ul. Jasna	MzPlockJasna WSSE	19°43'10"	52°34'02"
22		Płock ul. Piaska	MzPlockPiaskaWSSE	19°43'38"	52°32'39"
23		Płock ul. Reja	MzPlockReja	19°42'28"	52°33'03"
24		Płock Gimnazjum nr 5	MzPlockPKN4	19°41'16"	52°33'22"
25	Radom grodzka	Radom ul. Aleksandrowicza	MzRadomAlekWSSE	21°09'39"	51°26'09"
26		Radom ul. Tochtermana	MzRadomTochter	21°08'49"	51°23'59"
27		Radom ul. Pułaskiego	MzRadomPulask	21°09'47"	51°25'18"
28	Siedlce grodzka	Siedlce ul. Woszczerowicza	MzSiedWoszczWSSE	22°16'50"	52°09'58"





Rysunek 6.7 Lokalizacja stacji pomiarowych stężeń dwutlenku azotu o okresie uśredniania wyników pomiaru 1 godzina, strefa mazowiecka 2006 r.

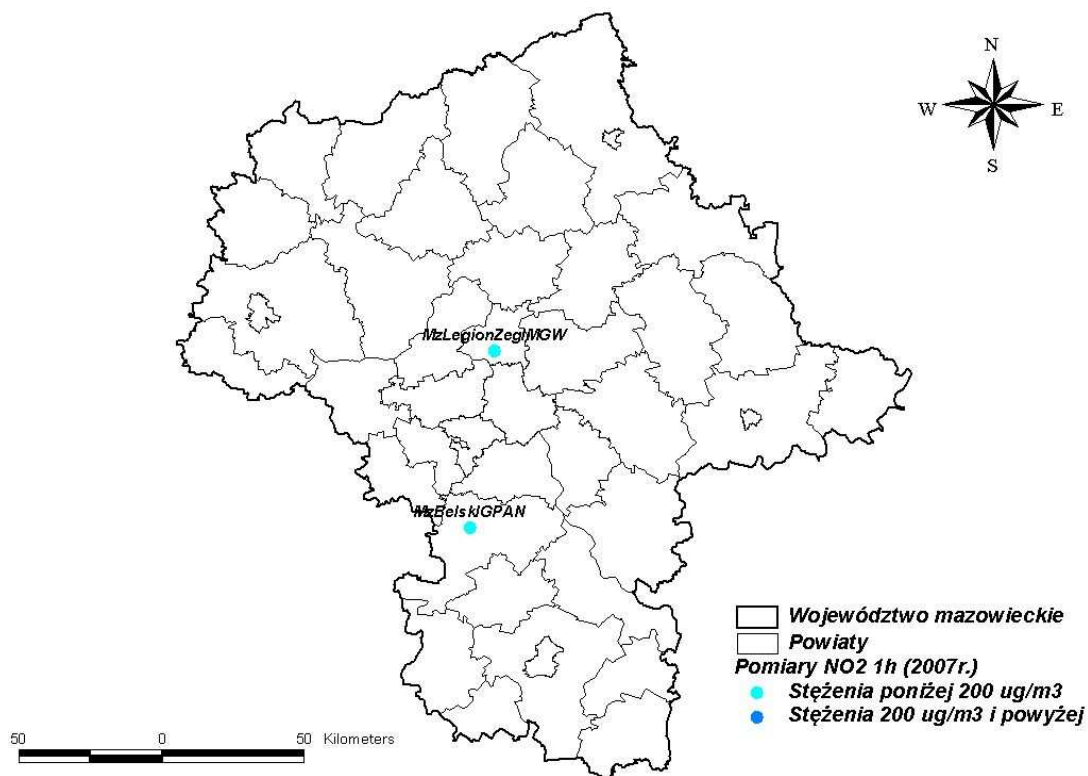


Rysunek 6.8 Lokalizacja stacji pomiarowych stężeń dwutlenku azotu o okresie uśredniania wyników pomiaru rok kalendarzowy, strefa mazowiecka 2006 r.

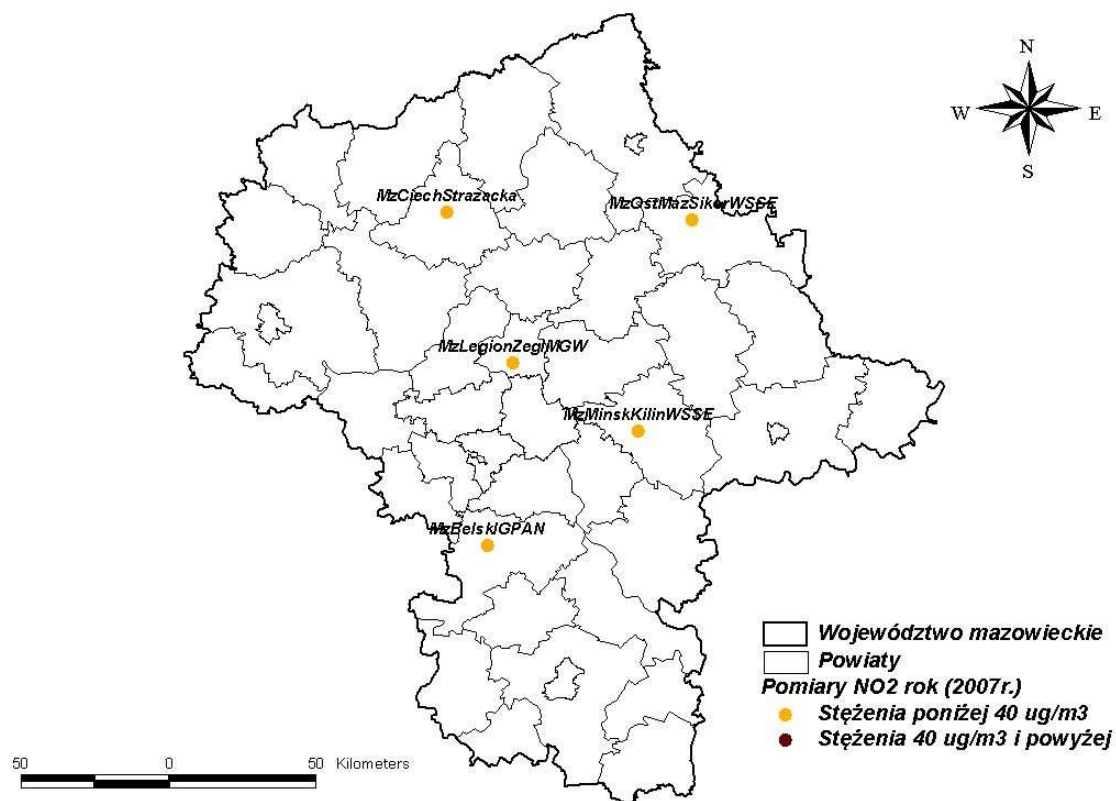


**Rok 2007**

Lp.	Strefa	Stanowisko pomiarowe	Kod krajowy stacji	Współrzędne stacji	
				Długość geograficzna	Szerokość geograficzna
1	ciechanowsko-mławska	Ciechanów ul. Strażacka	MzCiechStrazacka	20°36'55"	52°52'41"
2	kozienicko-grójecka	Belsk Duży	MzBelskiGPAN	20°47'30"	51°50'12"
3	powiat legionowski	Legionowo ul. Zegrzyńska	MzLegionZegIMGW	20°56'22"	52°24'14"
4	siedlecko-mińska	Mińsk Mazowiecki ul. Kilińskiego	MzMinskKilinWSSE	21°34'00"	52°10'48"
5	ostrołęcko-ostrowska	Ostrów Mazowiecka, ul. Sikorskiego	MzOstMazSikorWSSE	21°52'45"	52°50'01"
6	płocko-płońska	Płock Trzepowo	MzPlockPKN1	19°43'34"	52°35'19"
7		Płock Maszewo	MzPlockPKN2	19°36'41"	52°35'03"
8	warszawsko-sochaczewska	Granica KPN	MzGranicaKPN	20°27'23"	52°17'10"
9	powiat wołomiński	Tłuszcz ul. Kielaka	MzTluszcZJKiel	21°25'44"	52°25'33"
10	pruszkowsko-żyrardowska	Piastów ul. Pułaskiego	MzPiastowPulas	20°50'05"	52°11'31"
11		Żyrardów ul. Roosevelta	MzZyrardRoosvel	20°25'34"	52°03'15"
12	miasto Ostrołęka	Ostrołęka ul. Targowa	MzOstrolTargowa	21°35'18"	53°05'07"
13	miasto Płock	Płock ul. Reja	MzPlockReja	19°42'28"	52°33'03"
14		Płock Gimnazjum nr 5	MzPlockPKN4	19°41'16"	52°33 '22"
15	miasto Radom	Radom ul. Tochtermana	MzRadomTochter	21°08'49"	51°23'59"
16	miasto Siedlce	Siedlce ul. Woszczerowicza	MzSiedlceWoszczWSSE	22°16'50"	52°09'58"



Rysunek 6.9 Lokalizacja stacji pomiarowych stężeń dwutlenku azotu o okresie uśredniania wyników pomiaru 1 godzina, strefa mazowiecka 2007 r.



Rysunek 6.10 Lokalizacja stacji pomiarowych stężeń dwutlenku azotu o okresie uśredniania wyników pomiaru rok kalendarzowy, strefa mazowiecka 2007 r.