

Mapa przekroczeń dopuszczalnych poziomów dźwięku L_{DWN}

Droga krajowa Nr 61
Kilometraż: 17+500 - 25+770
Województwo: mazowieckie
Powiat: legionowski, m.stołeczne Warszawa

Przekroczenia wartości dopuszczalnych

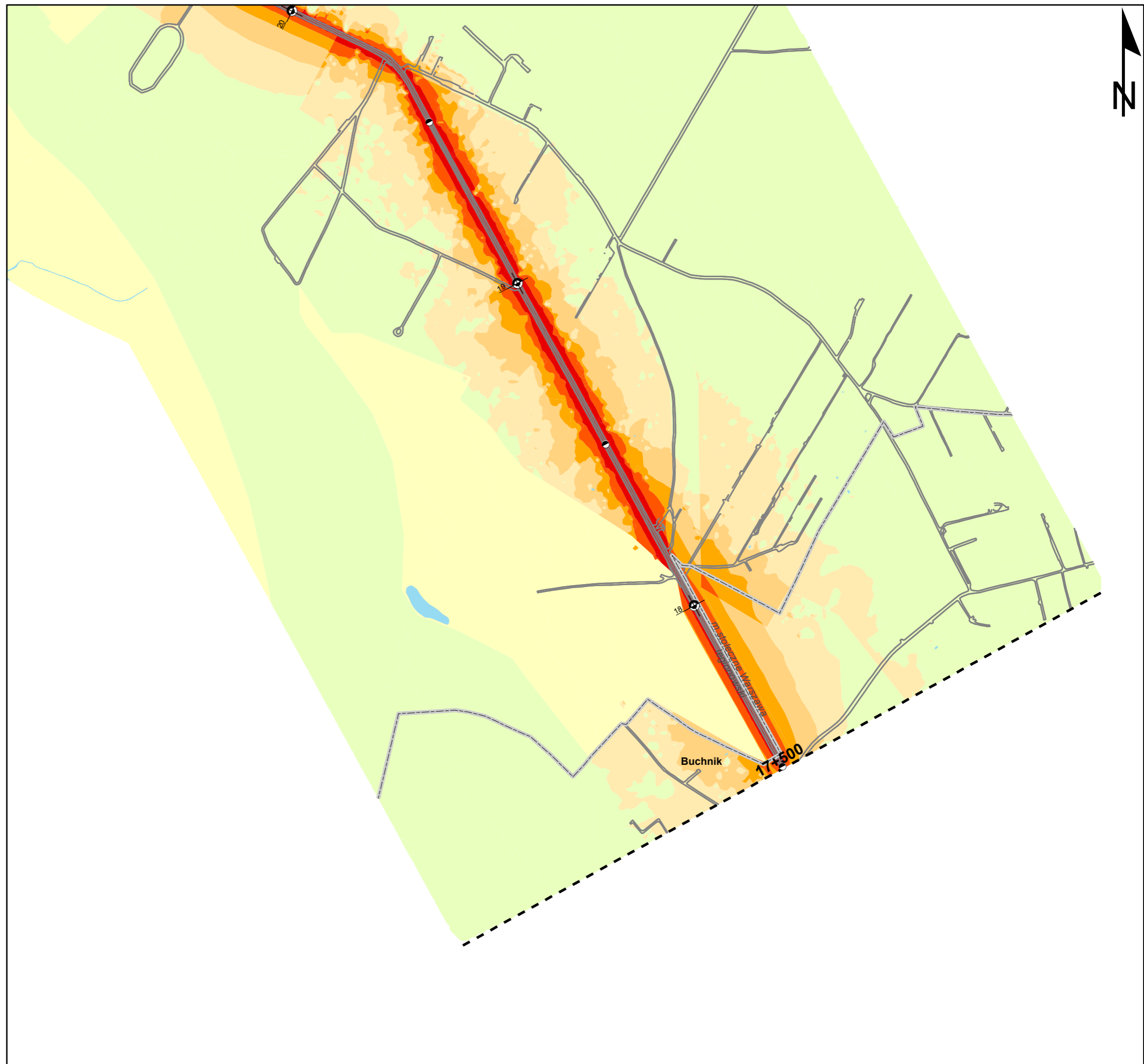
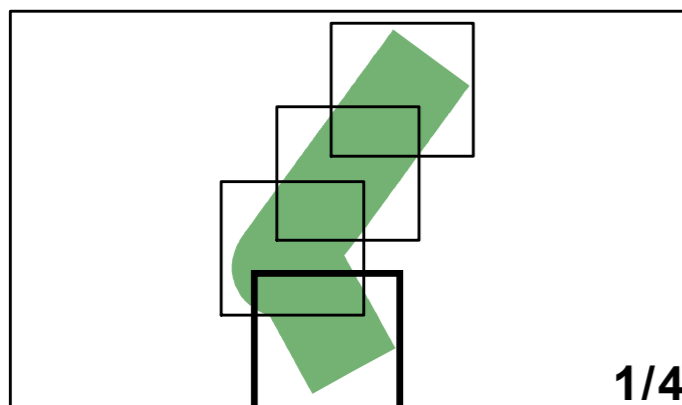
- brak przekroczeń wartości dopuszczalnych
- 0 - 5 dB
- 5 - 10 dB
- 10 - 15 dB
- 15 - 20 dB
- > 20 dB
- tereny o nieokreślonych wartościach dopuszczalnych

Otoczenie drogi

- kilometraż drogi (1,0 / 0,5 km)
- wody
- drogi
- granice administracyjne powiatów
- granice oraz przykładowy kilometraż zasięgu odcinka analizy wg GPR 2005

- Kraków, Łask** - miasta wojewódzkie i powiatowe
Pilzno, Wola - pozostałe miasta i części miast
Kurów - wsie gminne
Dębno, Kolonia - pozostałe wsie i części wsi
Raba - nazwy cieków i zbiorników wodnych








1:10 000
0 125 250 500 750 m








Mapa przekroczeń dopuszczalnych poziomów dźwięku L_{DWN}

Droga krajowa Nr 61
Kilometraż: 17+500 - 25+770
Województwo: mazowieckie
Powiat: legionowski, m.stołeczne Warszawa

Przekroczenia wartości dopuszczalnych

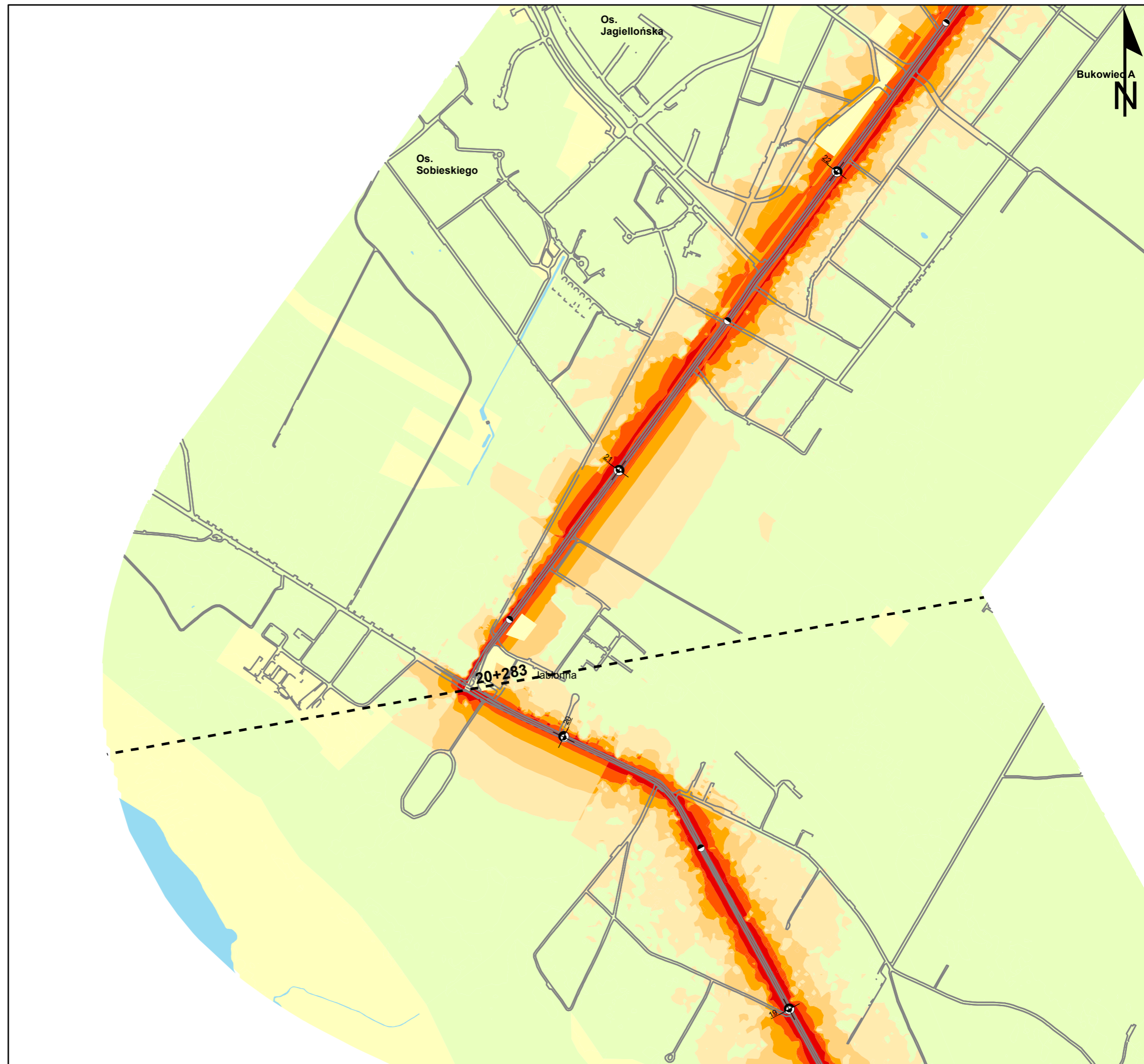
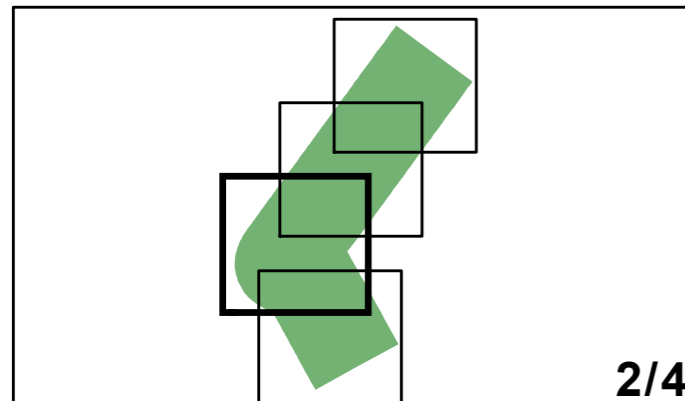
-  brak przekroczeń wartości dopuszczalnych
-  0 - 5 dB
-  5 - 10 dB
-  10 - 15 dB
-  15 - 20 dB
-  > 20 dB
-  tereny o nieokreślonych wartościach dopuszczalnych

Otoczenie drogi

-  kilometraż drogi (1,0 / 0,5 km)
-  wody
-  drogi
-  granice administracyjne powiatów
-  granice oraz przykładowy kilometraż zasięgu odcinka analizy wg GPR 2005

- Kraków, Łask** - miasta wojewódzkie i powiatowe
Pilzno, Wola - pozostałe miasta i części miast
Kurów - wsie gminne
Dębno, Kolonia - pozostałe wsie i części wsi
Raba - nazwy cieków i zbiorników wodnych

1:10 000
0 125 250 500 750 m



Mapa przekroczeń dopuszczalnych poziomów dźwięku L_{DWN}

Droga krajowa Nr 61
Kilometraż: 17+500 - 25+770
Województwo: mazowieckie
Powiat: legionowski, m.stołeczne Warszawa

Przekroczenia wartości dopuszczalnych

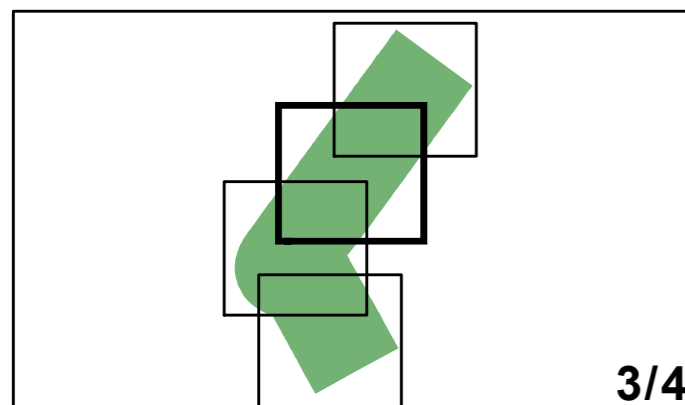
- brak przekroczeń wartości dopuszczalnych
- 0 - 5 dB
- 5 - 10 dB
- 10 - 15 dB
- 15 - 20 dB
- > 20 dB
- tereny o nieokreślonych wartościach dopuszczalnych

Otoczenie drogi

- kilometraż drogi (1,0 / 0,5 km)
- wody
- drogi
- granice administracyjne powiatów
- granice oraz przykładowy kilometraż zasięgu odcinka analizy wg GPR 2005

- Kraków, Łask** - miasta wojewódzkie i powiatowe
Pilzno, Wola - pozostałe miasta i części miast
Kurów - wsie gminne
Dębno, Kolonia - pozostałe wsie i części wsi
Raba - nazwy cieków i zbiorników wodnych

1:10 000
0 125 250 500 750 m



Mapa przekroczeń dopuszczalnych poziomów dźwięku L_{DWN}

Droga krajowa Nr 61
Kilometraż: 17+500 - 25+770
Województwo: mazowieckie
Powiat: legionowski, m.stołeczne Warszawa

Przekroczenia wartości dopuszczalnych

- brak przekroczeń wartości dopuszczalnych
- 0 - 5 dB
- 5 - 10 dB
- 10 - 15 dB
- 15 - 20 dB
- > 20 dB
- tereny o nieokreślonych wartościach dopuszczalnych

Otoczenie drogi

- kilometraż drogi (1,0 / 0,5 km)
- wody
- drogi
- granice administracyjne powiatów
- granice oraz przykładowy kilometraż zasięgu odcinka analizy wg GPR 2005

- Kraków, Łask** - miasta wojewódzkie i powiatowe
Pilzno, Wola - pozostałe miasta i części miast
Kurów - wsie gminne
Dębno, Kolonia - pozostałe wsie i części wsi
Raba - nazwy cieków i zbiorników wodnych

1:10 000
0 125 250 500 750 m

