













# Mapa przekroczeń dopuszczalnych poziomów dźwięku L<sub>DWN</sub>

Droga krajowa Nr 60  
Kilometraż: 148+773 - 152+586  
Województwo: mazowieckie  
Powiat: ciechanowski

## Przekroczenia wartości dopuszczalnych

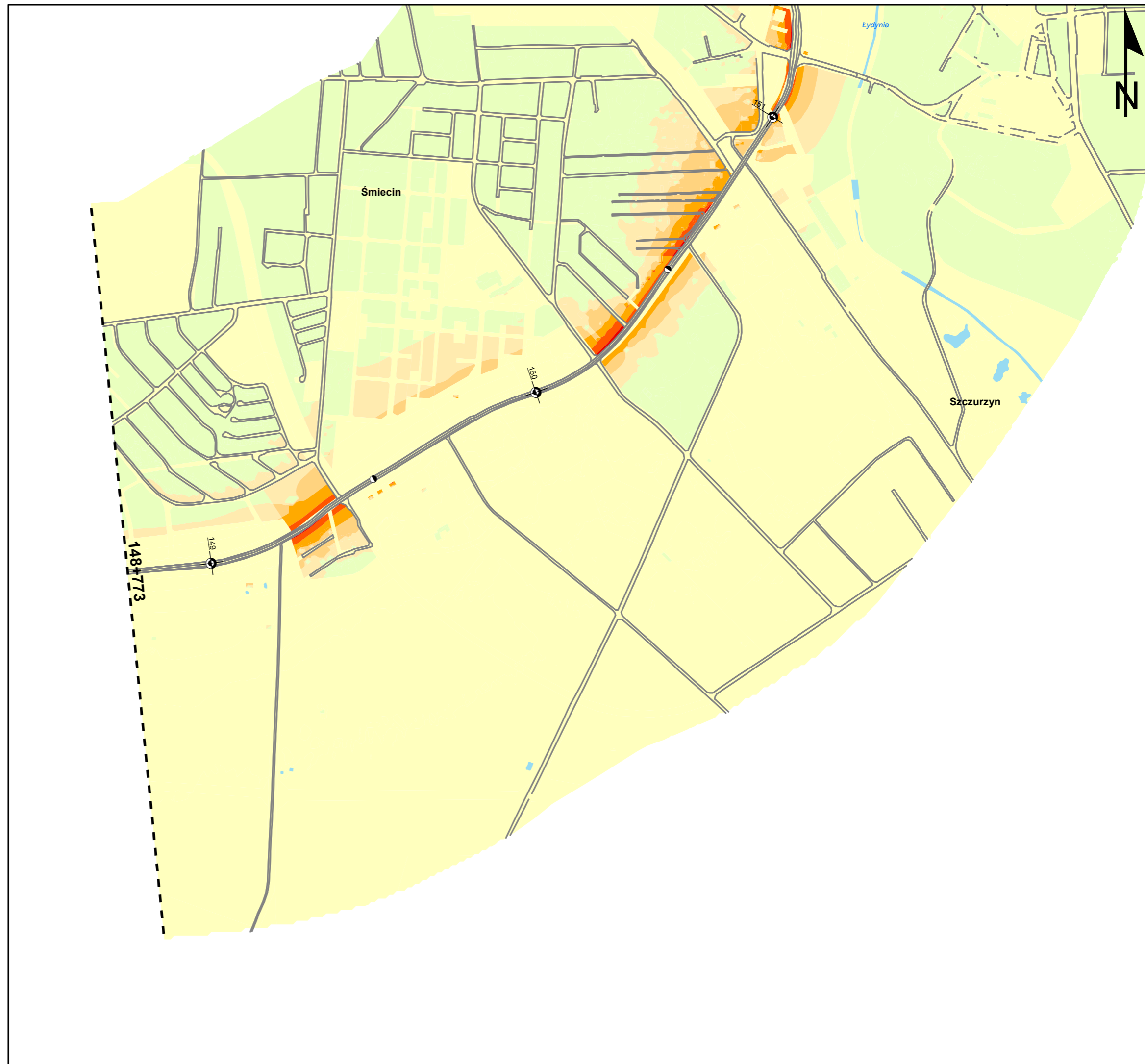
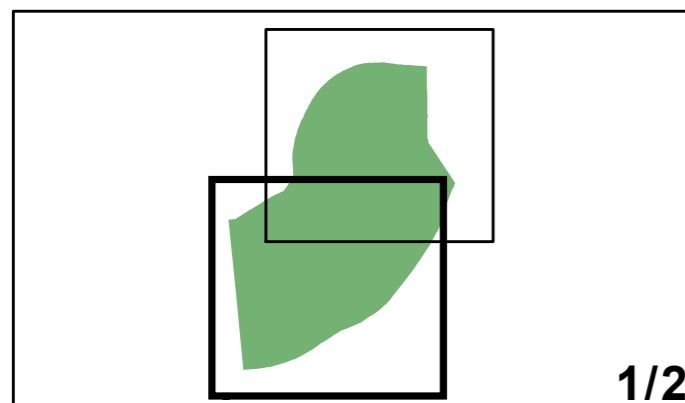
-  brak przekroczeń wartości dopuszczalnych
-  0 - 5 dB
-  5 - 10 dB
-  10 - 15 dB
-  15 - 20 dB
-  > 20 dB
-  tereny o nieokreślonych wartościach dopuszczalnych

## Otoczenie drogi

-  kilometraż drogi (1,0 / 0,5 km)
-  wody
-  drogi
-  granice administracyjne powiatów
-  granice oraz przykładowy kilometraż zasięgu odcinka analizy wg GPR 2005

- Kraków, Łask** - miasta wojewódzkie i powiatowe  
**Pilzno, Wola** - pozostałe miasta i części miast  
Kurów - wsie gminne  
Dębno, Kolonia - pozostałe wsie i części wsi  
**Raba** - nazwy cieków i zbiorników wodnych

1:10 000  
0 125 250 500 750 m



# Mapa przekroczeń dopuszczalnych poziomów dźwięku L<sub>DWN</sub>

Droga krajowa Nr 60  
Kilometraż: 148+773 - 152+586  
Województwo: mazowieckie  
Powiat: ciechanowski

## Przekroczenia wartości dopuszczalnych

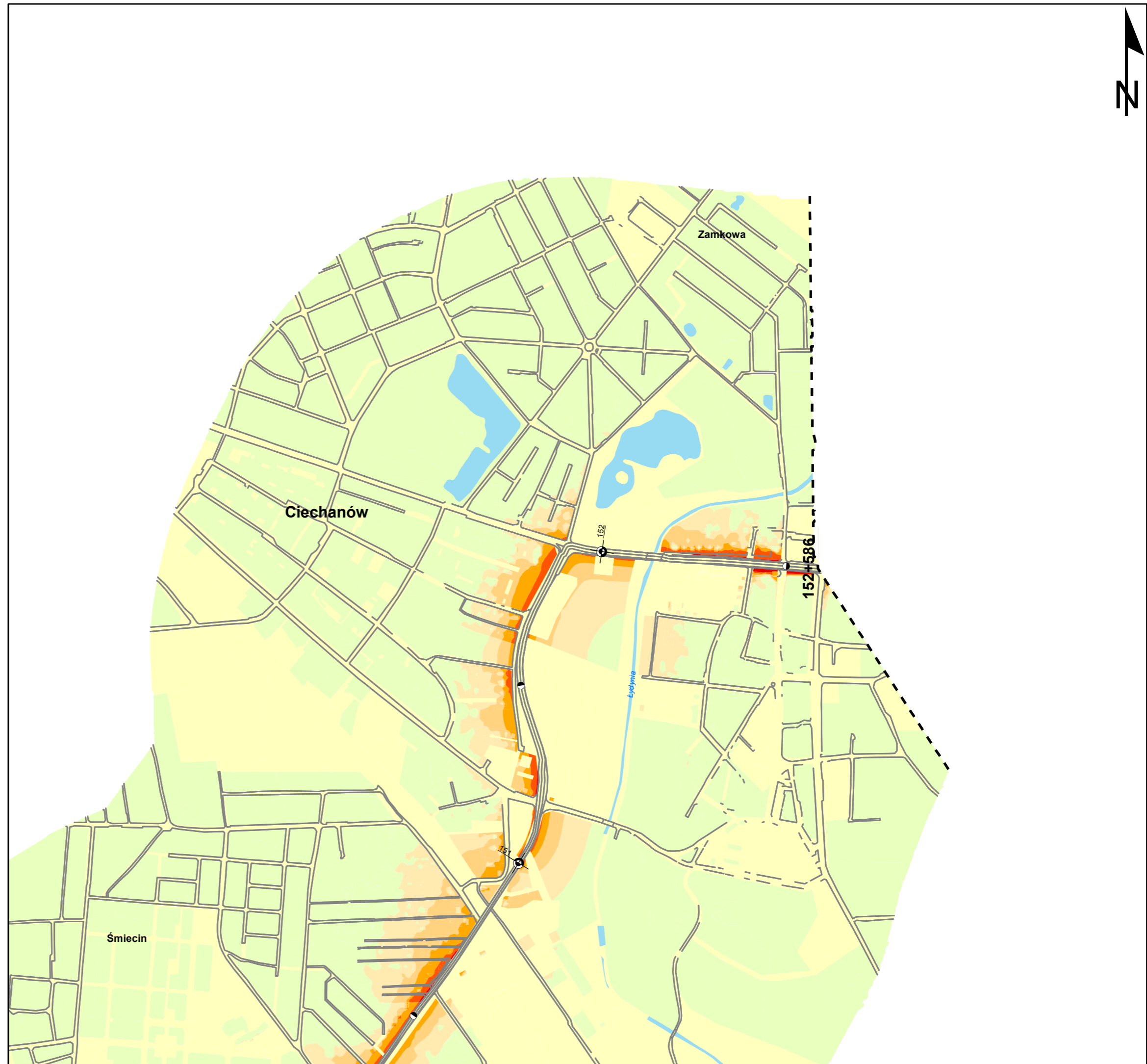
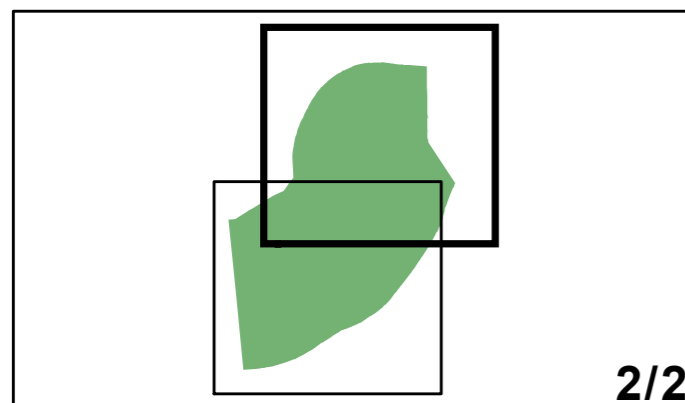
- brak przekroczeń wartości dopuszczalnych
- 0 - 5 dB
- 5 - 10 dB
- 10 - 15 dB
- 15 - 20 dB
- > 20 dB
- tereny o nieokreślonych wartościach dopuszczalnych

## Otoczenie drogi

- kilometraż drogi (1,0 / 0,5 km)
- wody
- drogi
- granice administracyjne powiatów
- granice oraz przykładowy kilometraż zasięgu odcinka analizy wg GPR 2005

- Kraków, Łask** - miasta wojewódzkie i powiatowe  
**Pilzno, Wola** - pozostałe miasta i części miast  
Kurów - wsie gminne  
Dębno, Kolonia - pozostałe wsie i części wsi  
**Raba** - nazwy cieków i zbiorników wodnych

1:10 000  
0 125 250 500 750 m



# Mapa przekroczeń dopuszczalnych poziomów dźwięku L<sub>DWN</sub>

Droga krajowa Nr 60  
Kilometraż: 45+741 - 48+547  
Województwo: mazowieckie  
Powiat: gostyniński

## Przekroczenia wartości dopuszczalnych

- brak przekroczeń wartości dopuszczalnych
- 0 - 5 dB
- 5 - 10 dB
- 10 - 15 dB
- 15 - 20 dB
- > 20 dB
- tereny o nieokreślonych wartościach dopuszczalnych

## Otoczenie drogi

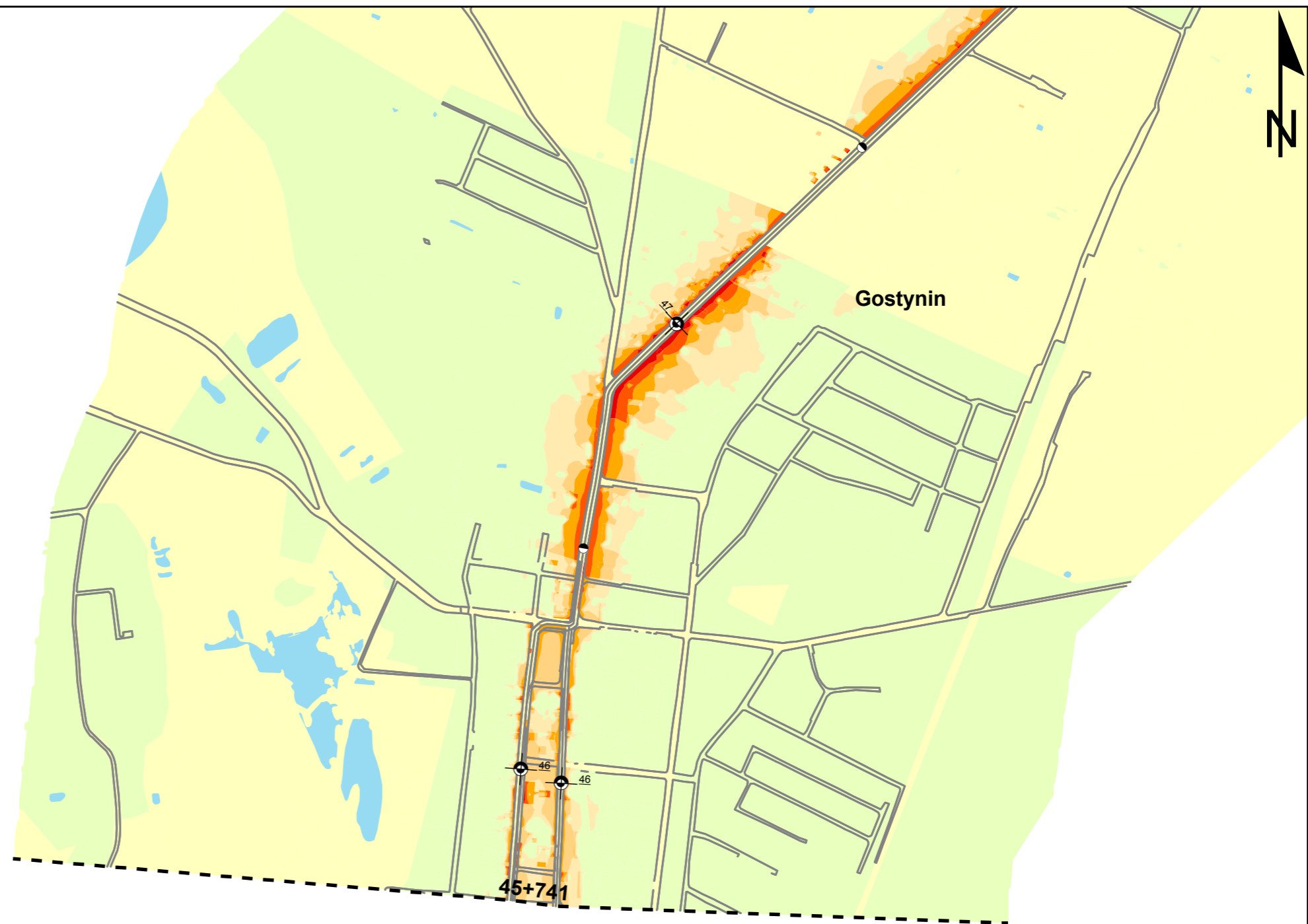
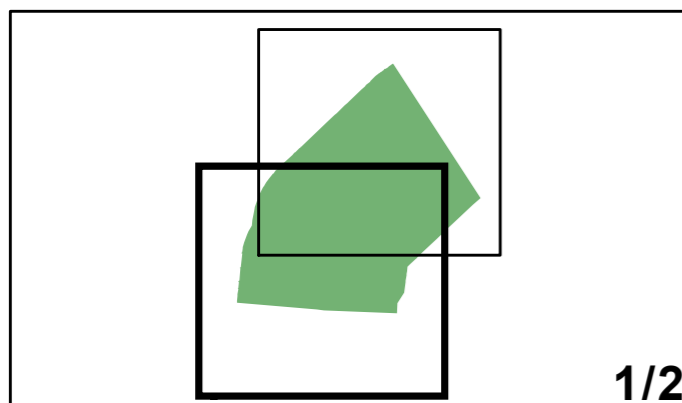
- kilometraż drogi (1,0 / 0,5 km)
- wody

- drogi
- granice administracyjne powiatów

- granice oraz przykładowy kilometraż zasięgu odcinka analizy wg GPR 2005

- Kraków, Łask** - miasta wojewódzkie i powiatowe  
**Pilzno, Wola** - pozostałe miasta i części miast  
Kurów - wsie gminne  
Dębno, Kolonia - pozostałe wsie i części wsi  
**Raba** - nazwy cieków i zbiorników wodnych

1:10 000  
0 125 250 500 750 m



# Mapa przekroczeń dopuszczalnych poziomów dźwięku L<sub>DWN</sub>

Droga krajowa Nr 60  
Kilometraż: 45+741 - 48+547  
Województwo: mazowieckie  
Powiat: gostyniński

## Przekroczenia wartości dopuszczalnych

- brak przekroczeń wartości dopuszczalnych
- 0 - 5 dB
- 5 - 10 dB
- 10 - 15 dB
- 15 - 20 dB
- > 20 dB
- tereny o nieokreślonych wartościach dopuszczalnych

## Otoczenie drogi

- kilometraż drogi (1,0 / 0,5 km)
- wody
- drogi
- granice administracyjne powiatów
- granice oraz przykładowy kilometraż zasięgu odcinka analizy wg GPR 2005

- Kraków, Łask** - miasta wojewódzkie i powiatowe  
**Pilzno, Wola** - pozostałe miasta i części miast  
Kurów - wsie gminne  
Dębno, Kolonia - pozostałe wsie i części wsi  
**Raba** - nazwy cieków i zbiorników wodnych

1:10 000  
0 125 250 500 750 m

