








# Mapa przekroczeń dopuszczalnych poziomów dźwięku L<sub>DWN</sub>

**Droga krajowa Nr 8**  
**Kilometraż: 325+300 - 447+743**






Województwo: łódzkie, mazowieckie

Powiat: m.Piotrków Trybunalski, piotrkowski, rawski, skierniewicki, tomaszowski, grodziski, pruszkowski, żyrardowski

## Przekroczenia wartości dopuszczalnych

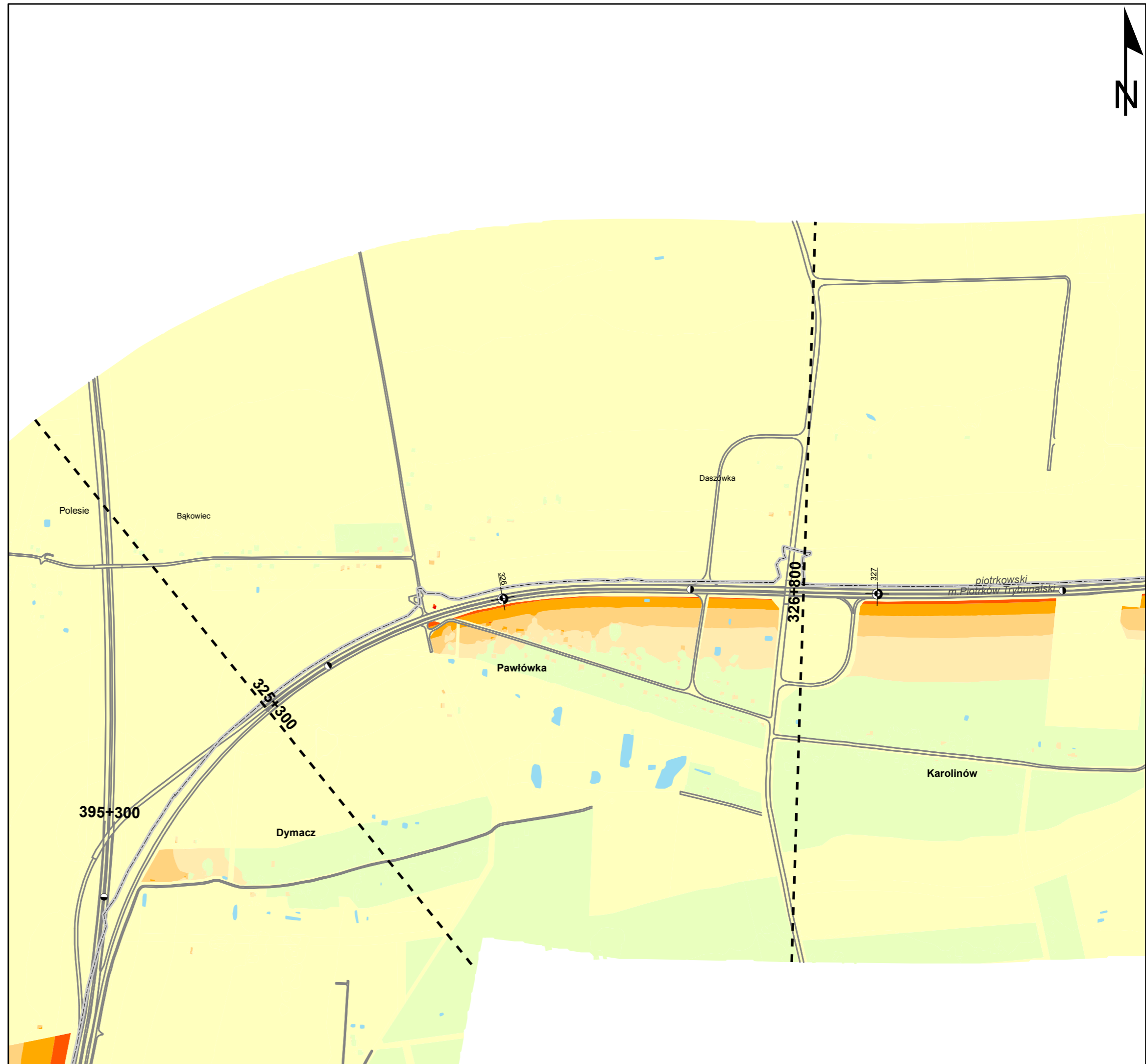

-  brak przekroczeń wartości dopuszczalnych
-  0 - 5 dB
-  5 - 10 dB
-  10 - 15 dB
-  15 - 20 dB
-  > 20 dB
-  tereny o nieokreślonych wartościach dopuszczalnych

## Otoczenie drogi

-  kilometraż drogi (1,0 / 0,5 km)
-  wody
-  drogi
-  granice administracyjne powiatów
-  granice oraz przykładowy kilometraż zasięgu odcinka analizy wg GPR 2005

- Kraków, Łask** - miasta wojewódzkie i powiatowe  
**Pilzno, Wola** - pozostałe miasta i części miast  
 Kurów - wsie gminne  
 Dębno, Kolonia - pozostałe wsie i części wsi  
**Raba** - nazwy cieków i zbiorników wodnych

1:10 000  
 0 125 250 500 750 m










# Mapa przekroczeń dopuszczalnych poziomów dźwięku L<sub>DWN</sub>

**Droga krajowa Nr 8**  
**Kilometraż: 325+300 - 447+743**






Województwo: łódzkie, mazowieckie

Powiat: m.Piotrków Trybunalski, piotrkowski, rawski, skierniewicki, tomaszowski, grodziski, pruszkowski, żyrardowski

## Przekroczenia wartości dopuszczalnych


-  brak przekroczeń wartości dopuszczalnych
-  0 - 5 dB
-  5 - 10 dB
-  10 - 15 dB
-  15 - 20 dB
-  > 20 dB
-  tereny o nieokreślonych wartościach dopuszczalnych

## Otoczenie drogi

-  kilometraż drogi (1,0 / 0,5 km)
-  wody
-  drogi
-  granice administracyjne powiatów
-  granice oraz przykładowy kilometraż zasięgu odcinka analizy wg GPR 2005

- Kraków, Łask** - miasta wojewódzkie i powiatowe
- Pilzno, Wola** - pozostałe miasta i części miast
- Kurów** - wsie gminne
- Dębno, Kolonia** - pozostałe wsie i części wsi
- Raba** - nazwy cieków i zbiorników wodnych

1:10 000  
0 125 250 500 750 m



# Mapa przekroczeń dopuszczalnych poziomów dźwięku L<sub>DWN</sub>

Droga krajowa Nr 8  
Kilometraż: 325+300 - 447+743

Województwo: łódzkie, mazowieckie

Powiat: m.Piotrków Trybunalski, piotrkowski,  
rawski, skierniewicki, tomaszowski,  
grodziski, pruszkowski, żyrardowski

## Przekroczenia wartości dopuszczalnych


- brak przekroczeń wartości dopuszczalnych
- 0 - 5 dB
- 5 - 10 dB
- 10 - 15 dB
- 15 - 20 dB
- > 20 dB
- tereny o nieokreślonych wartościach dopuszczalnych

## Otoczenie drogi

- kilometraż drogi (1,0 / 0,5 km)
- wody
- drogi
- granice administracyjne powiatów
- granice oraz przykładowy kilometraż zasięgu odcinka analizy wg GPR 2005

- Kraków, Łask** - miasta wojewódzkie i powiatowe  
**Pilzno, Wola** - pozostałe miasta i części miast  
Kurów - wsie gminne  
Dębno, Kolonia - pozostałe wsie i części wsi  
**Raba** - nazwy cieków i zbiorników wodnych

1:10 000  
0 125 250 500 750 m



3/56



# Mapa przekroczeń dopuszczalnych poziomów dźwięku L<sub>DWN</sub>

**Droga krajowa Nr 8**  
**Kilometraż: 325+300 - 447+743**

Województwo: łódzkie, mazowieckie

Powiat: m.Piotrków Trybunalski, piotrkowski,  
rawski, skierniewicki, tomaszowski,  
grodziski, pruszkowski, żyrardowski

## Przekroczenia wartości dopuszczalnych

- brak przekroczeń wartości dopuszczalnych
- 0 - 5 dB
- 5 - 10 dB
- 10 - 15 dB
- 15 - 20 dB
- > 20 dB
- tereny o nieokreślonych wartościach dopuszczalnych


## Otoczenie drogi

- kilometraż drogi (1,0 / 0,5 km)
- wody

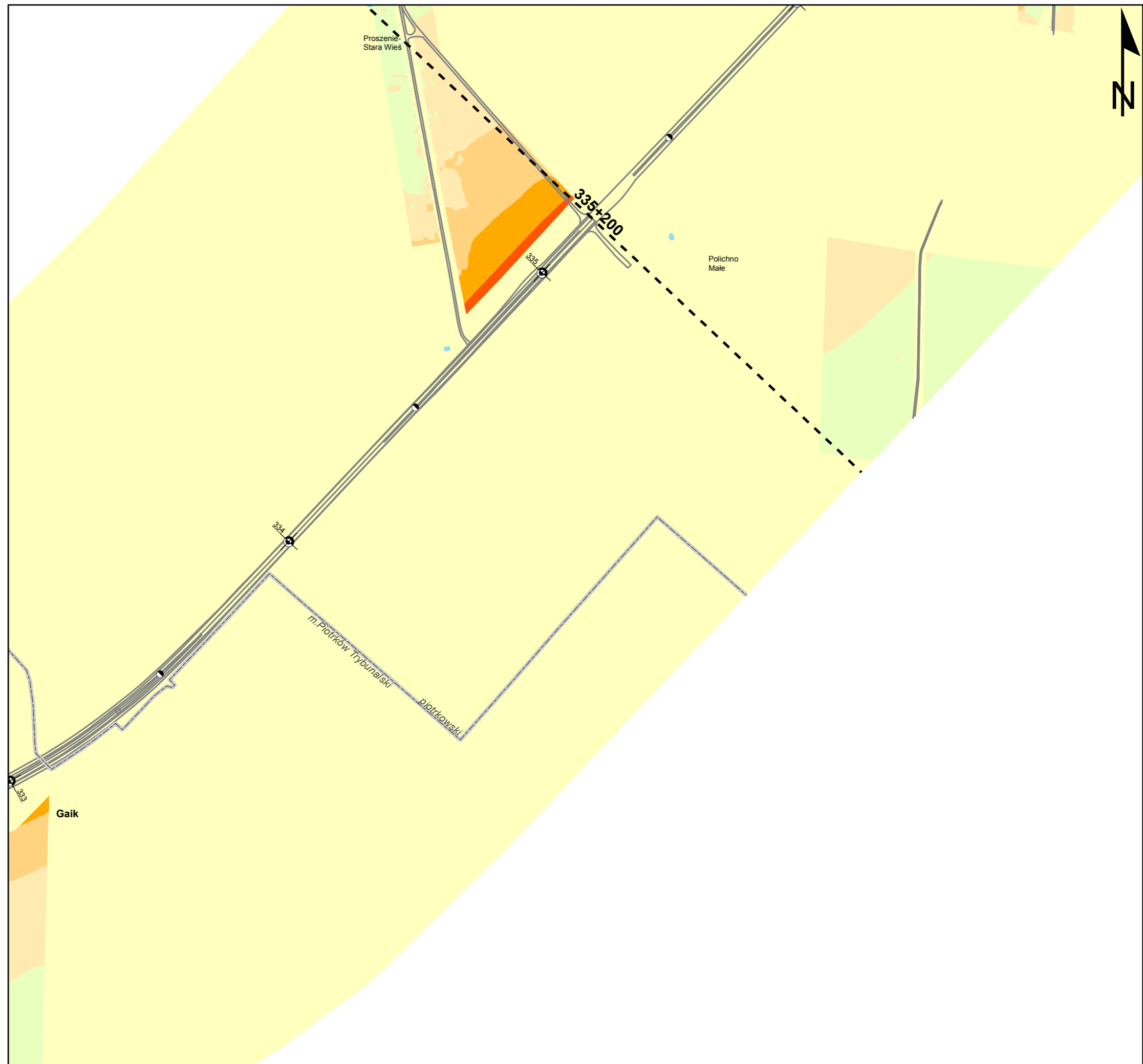
- drogi
- granice administracyjne powiatów
- granice oraz przykładowy kilometraż zasięgu odcinka analizy wg GPR 2005

- Kraków, Łask** - miasta wojewódzkie i powiatowe  
**Pilzno, Wola** - pozostałe miasta i części miast  
Kurów - wsie gminne  
Dębno, Kolonia - pozostałe wsie i części wsi  
**Raba** - nazwy cieków i zbiorników wodnych

1:10 000  
0 125 250 500 750 m



4/56





# Mapa przekroczeń dopuszczalnych poziomów dźwięku L<sub>DWN</sub>

**Droga krajowa Nr 8**  
**Kilometraż: 325+300 - 447+743**

Województwo: łódzkie, mazowieckie

Powiat: m.Piotrków Trybunalski, piotrkowski,  
rawski, skierniewicki, tomaszowski,  
grodziski, pruszkowski, żyrardowski

## Przekroczenia wartości dopuszczalnych

- brak przekroczeń wartości dopuszczalnych
- 0 - 5 dB
- 5 - 10 dB
- 10 - 15 dB
- 15 - 20 dB
- > 20 dB
- tereny o nieokreślonych wartościach dopuszczalnych

## Otoczenie drogi

● kilometraż drogi (1,0 / 0,5 km)    wody


drogi

granice administracyjne powiatów

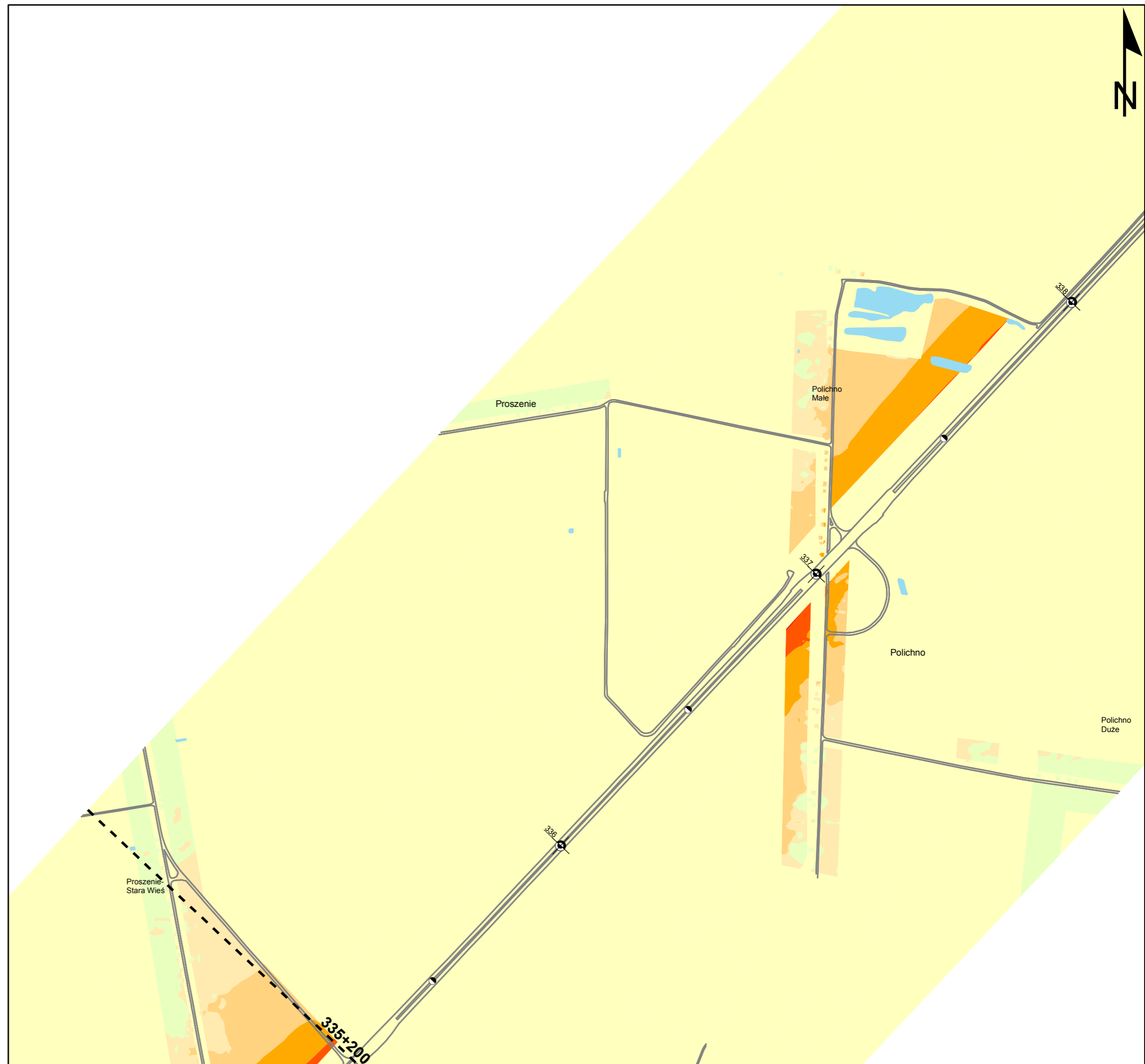
granice oraz przykładowy kilometraż zasięgu odcinka analizy wg GPR 2005

**Kraków, Łask** - miasta wojewódzkie i powiatowe  
**Pilzno, Wola** - pozostałe miasta i części miast  
Kurów - wsie gminne  
Dębno, Kolonia - pozostałe wsie i części wsi  
**Raba** - nazwy cieków i zbiorników wodnych

1:10 000  
0 125 250 500 750 m



5/56










# Mapa przekroczeń dopuszczalnych poziomów dźwięku L<sub>DWN</sub>

**Droga krajowa Nr 8**  
**Kilometraż: 325+300 - 447+743**






Województwo: łódzkie, mazowieckie

Powiat: m.Piotrków Trybunalski, piotrkowski, rawski, skierniewicki, tomaszowski, grodziski, pruszkowski, żyrardowski

## Przekroczenia wartości dopuszczalnych

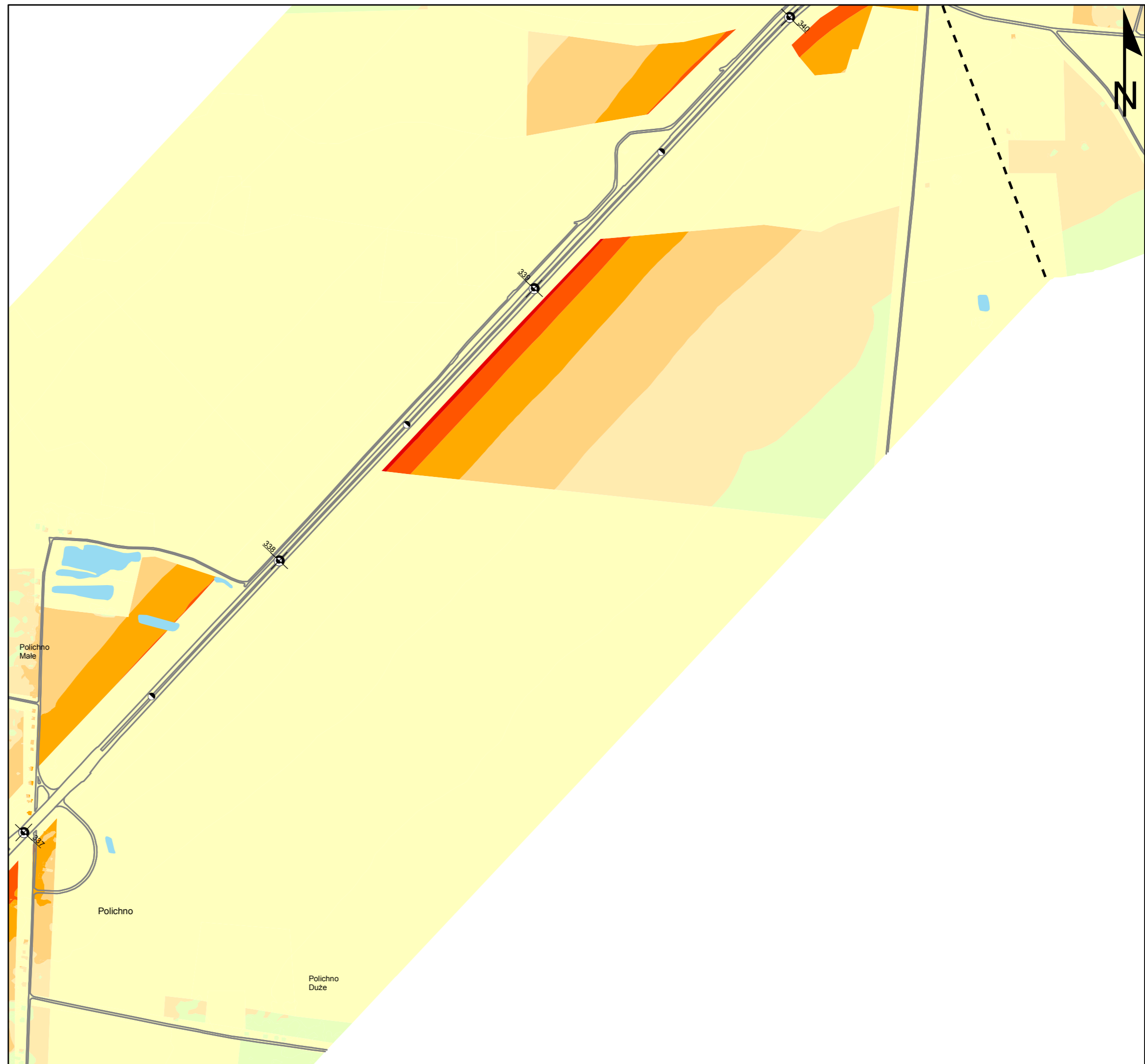

-  brak przekroczeń wartości dopuszczalnych
-  0 - 5 dB
-  5 - 10 dB
-  10 - 15 dB
-  15 - 20 dB
-  > 20 dB
-  tereny o nieokreślonych wartościach dopuszczalnych

## Otoczenie drogi

-  kilometraż drogi (1,0 / 0,5 km)
-  wody
-  drogi
-  granice administracyjne powiatów
-  granice oraz przykładowy kilometraż zasięgu odcinka analizy wg GPR 2005

- Kraków, Łask** - miasta wojewódzkie i powiatowe
- Pilzno, Wola** - pozostałe miasta i części miast
- Kurów - wsie gminne
- Dębno, Kolonia - pozostałe wsie i części wsi
- Raba* - nazwy cieków i zbiorników wodnych

1:10 000  
0 125 250 500 750 m



# Mapa przekroczeń dopuszczalnych poziomów dźwięku L<sub>DWN</sub>

Droga krajowa Nr 8  
Kilometraż: 325+300 - 447+743

Województwo: łódzkie, mazowieckie

Powiat: m.Piotrków Trybunalski, piotrkowski,  
rawski, skierniewicki, tomaszowski,  
grodziski, pruszkowski, żyrardowski

## Przekroczenia wartości dopuszczalnych

- brak przekroczeń wartości dopuszczalnych
- 0 - 5 dB
- 5 - 10 dB
- 10 - 15 dB
- 15 - 20 dB
- > 20 dB
- tereny o nieokreślonych wartościach dopuszczalnych

## Otoczenie drogi


- kilometraż drogi (1,0 / 0,5 km)
- wody

- drogi
- granice administracyjne powiatów

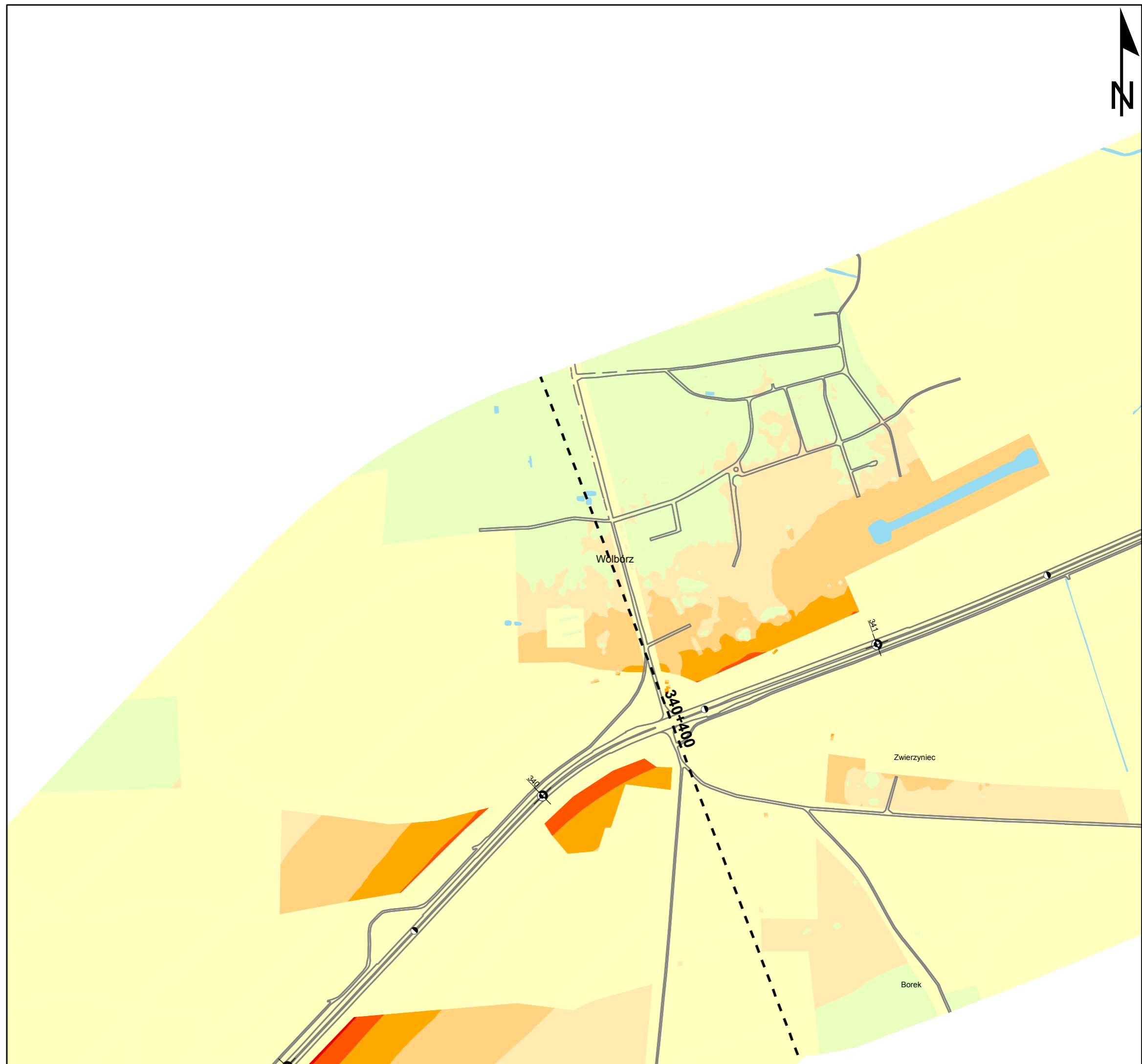
- granice oraz przykładowy kilometraż zasięgu odcinka analizy wg GPR 2005

- Kraków, Łask** - miasta wojewódzkie i powiatowe
- Pilzno, Wola** - pozostałe miasta i części miast
- Kurów - wsie gminne
- Dębno, Kolonia - pozostałe wsie i części wsi
- Raba** - nazwy cieków i zbiorników wodnych

1:10 000  
0 125 250 500 750 m



7/56










# Mapa przekroczeń dopuszczalnych poziomów dźwięku L<sub>DWN</sub>

**Droga krajowa Nr 8**  
**Kilometraż: 325+300 - 447+743**






Województwo: łódzkie, mazowieckie

Powiat: m.Piotrków Trybunalski, piotrkowski, rawski, skierniewicki, tomaszowski, grodziski, pruszkowski, żyrardowski

## Przekroczenia wartości dopuszczalnych


-  brak przekroczeń wartości dopuszczalnych
-  0 - 5 dB
-  5 - 10 dB
-  10 - 15 dB
-  15 - 20 dB
-  > 20 dB
-  tereny o nieokreślonych wartościach dopuszczalnych

## Otoczenie drogi

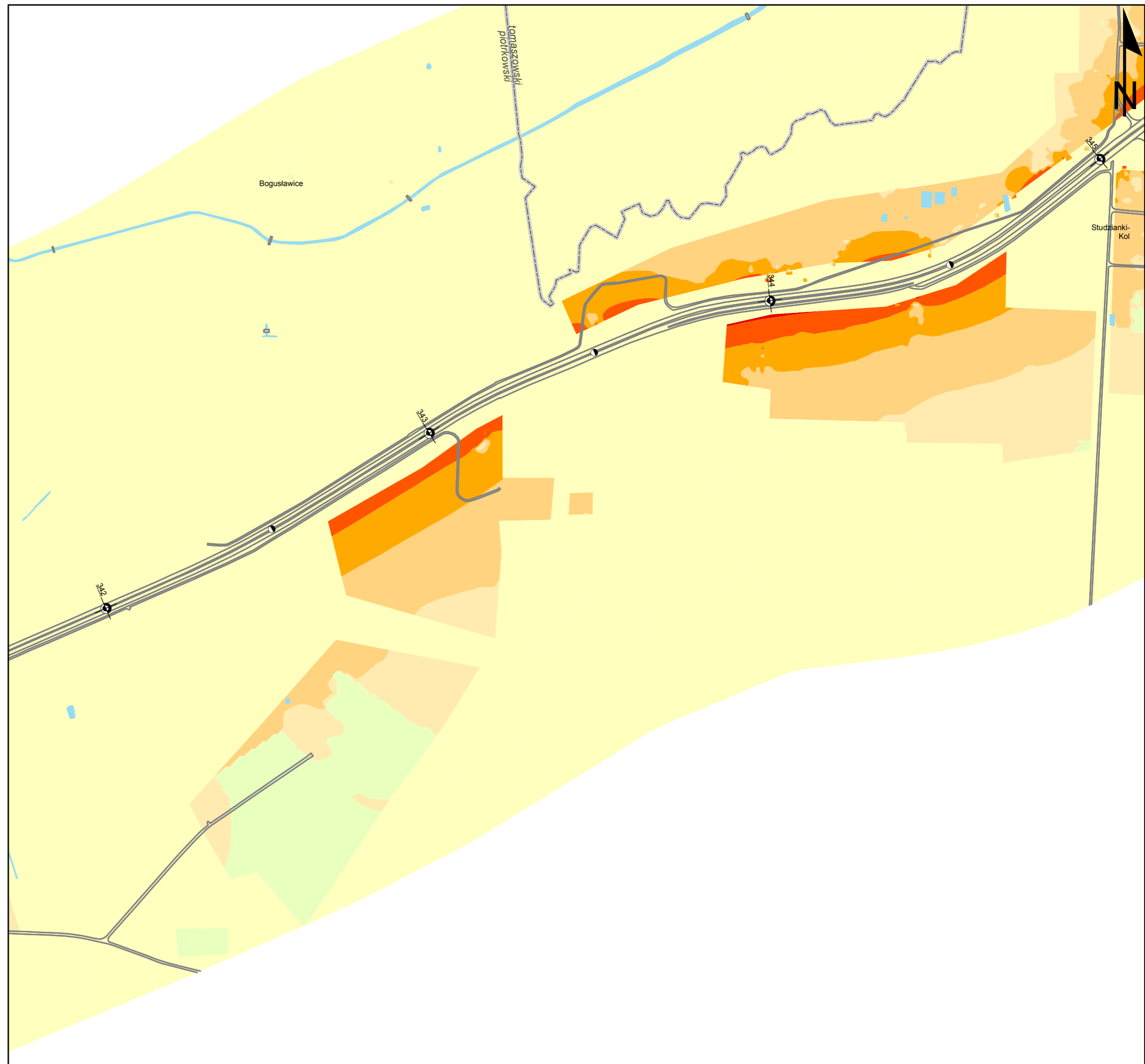
-  kilometraż drogi (1,0 / 0,5 km)
-  wody
-  drogi
-  granice administracyjne powiatów
-  granice oraz przykładowy kilometraż zasięgu odcinka analizy wg GPR 2005

**Kraków, Łask** - miasta wojewódzkie i powiatowe  
**Pilzno, Wola** - pozostałe miasta i części miast  
Kurów - wsie gminne  
Dębno, Kolonia - pozostałe wsie i części wsi  
*Raba* - nazwy cieków i zbiorników wodnych

1:10 000  
0 125 250 500 750 m



8/56





# Mapa przekroczeń dopuszczalnych poziomów dźwięku L<sub>DWN</sub>

**Droga krajowa Nr 8**  
**Kilometraż: 325+300 - 447+743**

Województwo: łódzkie, mazowieckie

Powiat: m.Piotrków Trybunalski, piotrkowski,  
rawski, skierniewicki, tomaszowski,  
grodziski, pruszkowski, żyrardowski

## Przekroczenia wartości dopuszczalnych


- brak przekroczeń wartości dopuszczalnych
- 0 - 5 dB
- 5 - 10 dB
- 10 - 15 dB
- 15 - 20 dB
- > 20 dB
- tereny o nieokreślonych wartościach dopuszczalnych

## Otoczenie drogi

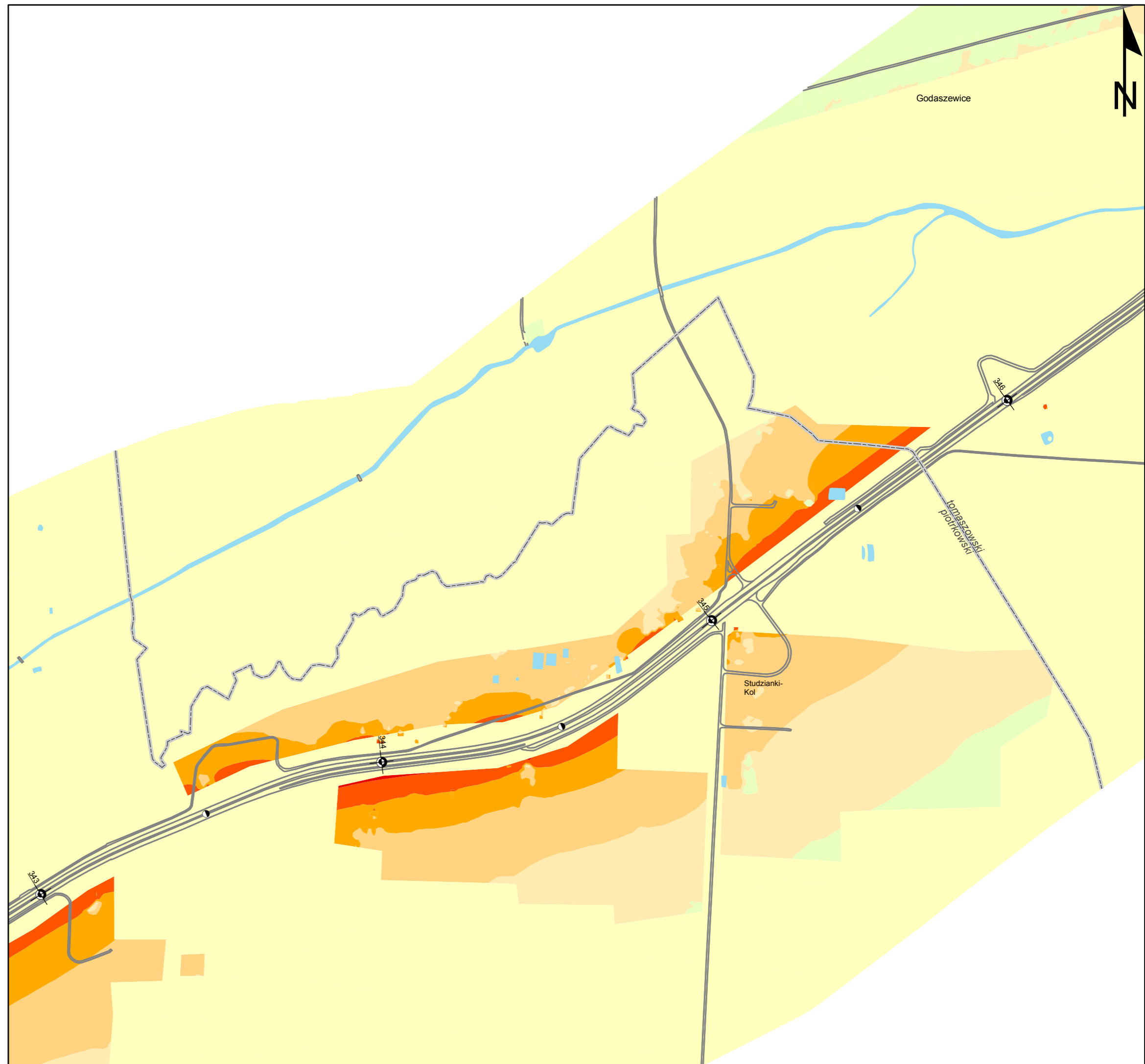
- kilometraż drogi (1,0 / 0,5 km)
- wody
- drogi
- granice administracyjne powiatów
- granice oraz przykładowy kilometraż zasięgu odcinka analizy wg GPR 2005

- Kraków, Łask** - miasta wojewódzkie i powiatowe  
**Pilzno, Wola** - pozostałe miasta i części miast  
Kurów - wsie gminne  
Dębno, Kolonia - pozostałe wsie i części wsi  
**Raba** - nazwy cieków i zbiorników wodnych

1:10 000  
0 125 250 500 750 m



9/56



# Mapa przekroczeń dopuszczalnych poziomów dźwięku L<sub>DWN</sub>

Droga krajowa Nr 8  
Kilometraż: 325+300 - 447+743

Województwo: łódzkie, mazowieckie

Powiat: m.Piotrków Trybunalski, piotrkowski, rawski, skierniewicki, tomaszowski, grodziski, pruszkowski, żyrardowski

## Przekroczenia wartości dopuszczalnych


- brak przekroczeń wartości dopuszczalnych
- 0 - 5 dB
- 5 - 10 dB
- 10 - 15 dB
- 15 - 20 dB
- > 20 dB
- tereny o nieokreślonych wartościach dopuszczalnych

## Otoczenie drogi

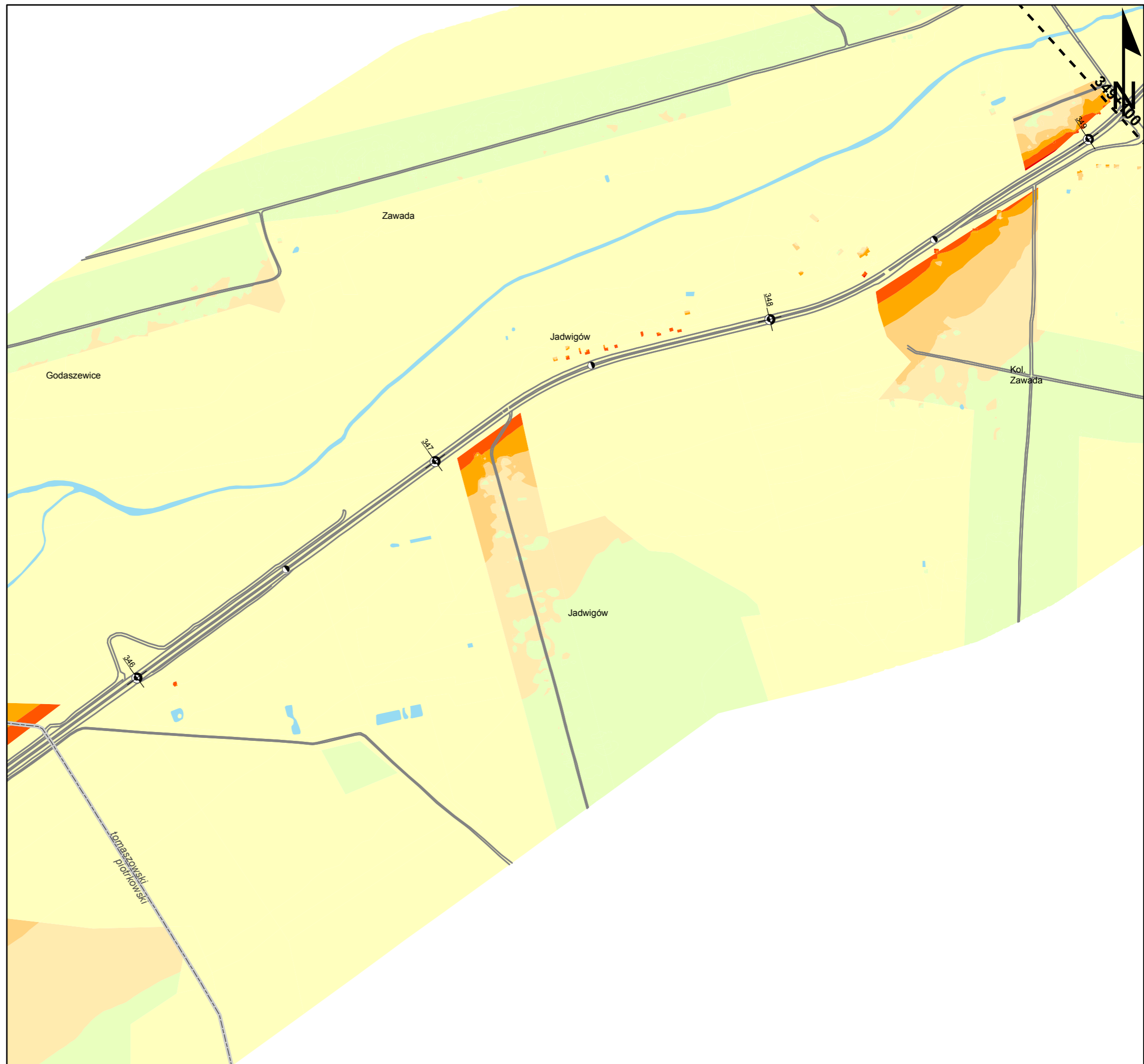
- kilometraż drogi (1,0 / 0,5 km)
- wody
- drogi
- granice administracyjne powiatów
- granice oraz przykładowy kilometraż zasięgu odcinka analizy wg GPR 2005

**Kraków, Łask** - miasta wojewódzkie i powiatowe  
**Pilzno, Wola** - pozostałe miasta i części miast  
Kurów - wsie gminne  
Dębno, Kolonia - pozostałe wsie i części wsi  
**Raba** - nazwy cieków i zbiorników wodnych

1:10 000  
0 125 250 500 750 m



10/56










# Mapa przekroczeń dopuszczalnych poziomów dźwięku L<sub>DWN</sub>

**Droga krajowa Nr 8**  
**Kilometraż: 325+300 - 447+743**






Województwo: łódzkie, mazowieckie

Powiat: m.Piotrków Trybunalski, piotrkowski, rawski, skierniewicki, tomaszowski, grodziski, pruszkowski, żyrardowski

## Przekroczenia wartości dopuszczalnych

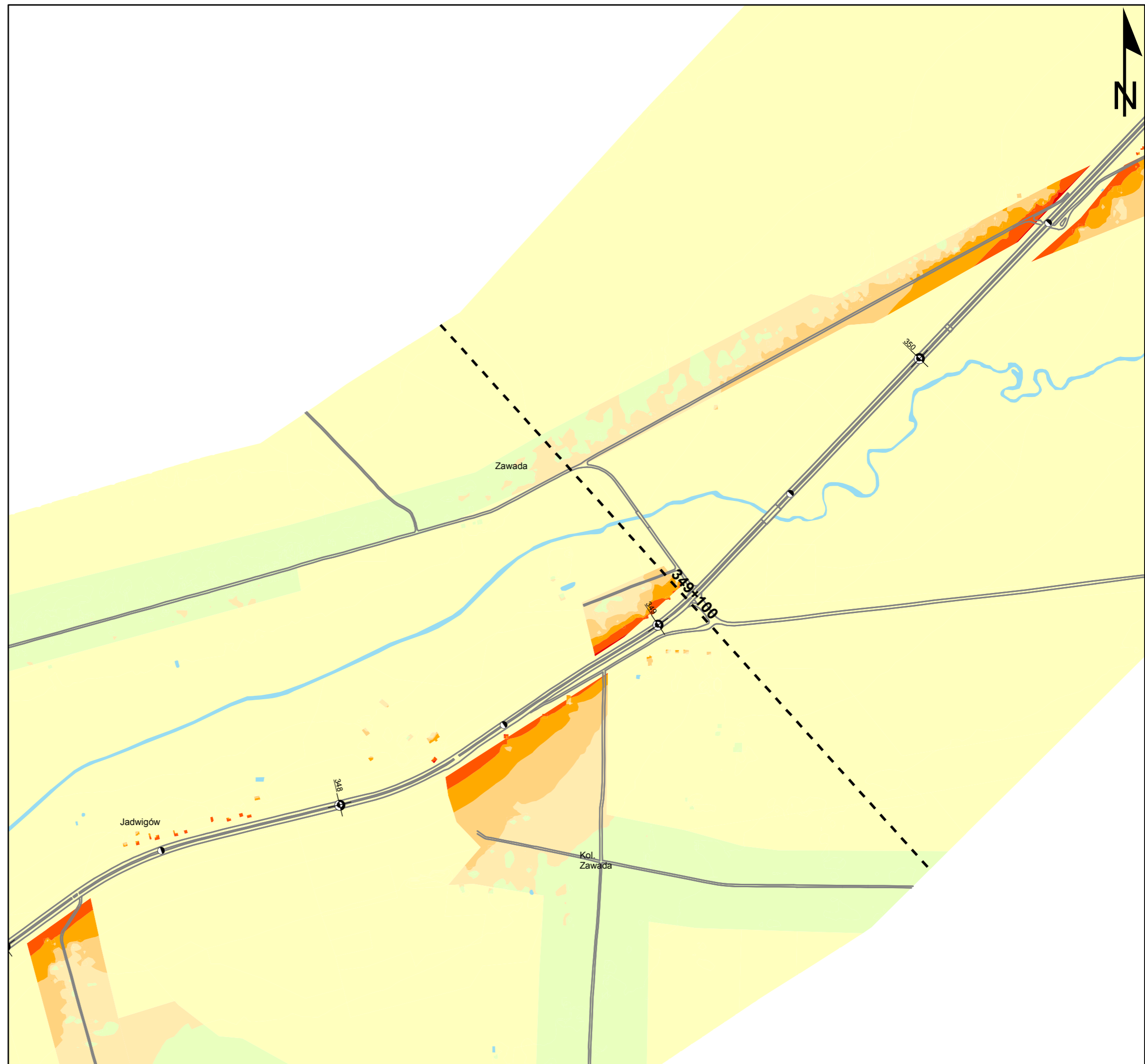

-  brak przekroczeń wartości dopuszczalnych
-  0 - 5 dB
-  5 - 10 dB
-  10 - 15 dB
-  15 - 20 dB
-  > 20 dB
-  tereny o nieokreślonych wartościach dopuszczalnych

## Otoczenie drogi

-  kilometraż drogi (1,0 / 0,5 km)
-  wody
-  drogi
-  granice administracyjne powiatów
-  granice oraz przykładowy kilometraż zasięgu odcinka analizy wg GPR 2005

- Kraków, Łask** - miasta wojewódzkie i powiatowe
- Pilzno, Wola** - pozostałe miasta i części miast
- Kurów - wsie gminne
- Dębno, Kolonia - pozostałe wsie i części wsi
- Raba** - nazwy cieków i zbiorników wodnych

1:10 000  
0 125 250 500 750 m



# Mapa przekroczeń dopuszczalnych poziomów dźwięku L<sub>DWN</sub>

**Droga krajowa Nr 8**  
**Kilometraż: 325+300 - 447+743**

Województwo: łódzkie, mazowieckie

Powiat: m.Piotrków Trybunalski, piotrkowski,  
rawski, skierniewicki, tomaszowski,  
grodziski, pruszkowski, żyrardowski

## Przekroczenia wartości dopuszczalnych

- brak przekroczeń wartości dopuszczalnych
- 0 - 5 dB
- 5 - 10 dB
- 10 - 15 dB
- 15 - 20 dB
- > 20 dB
- tereny o nieokreślonych wartościach dopuszczalnych

## Otoczenie drogi


- kilometraż drogi (1,0 / 0,5 km)
- ☪ wody

- drogi
- granice administracyjne powiatów

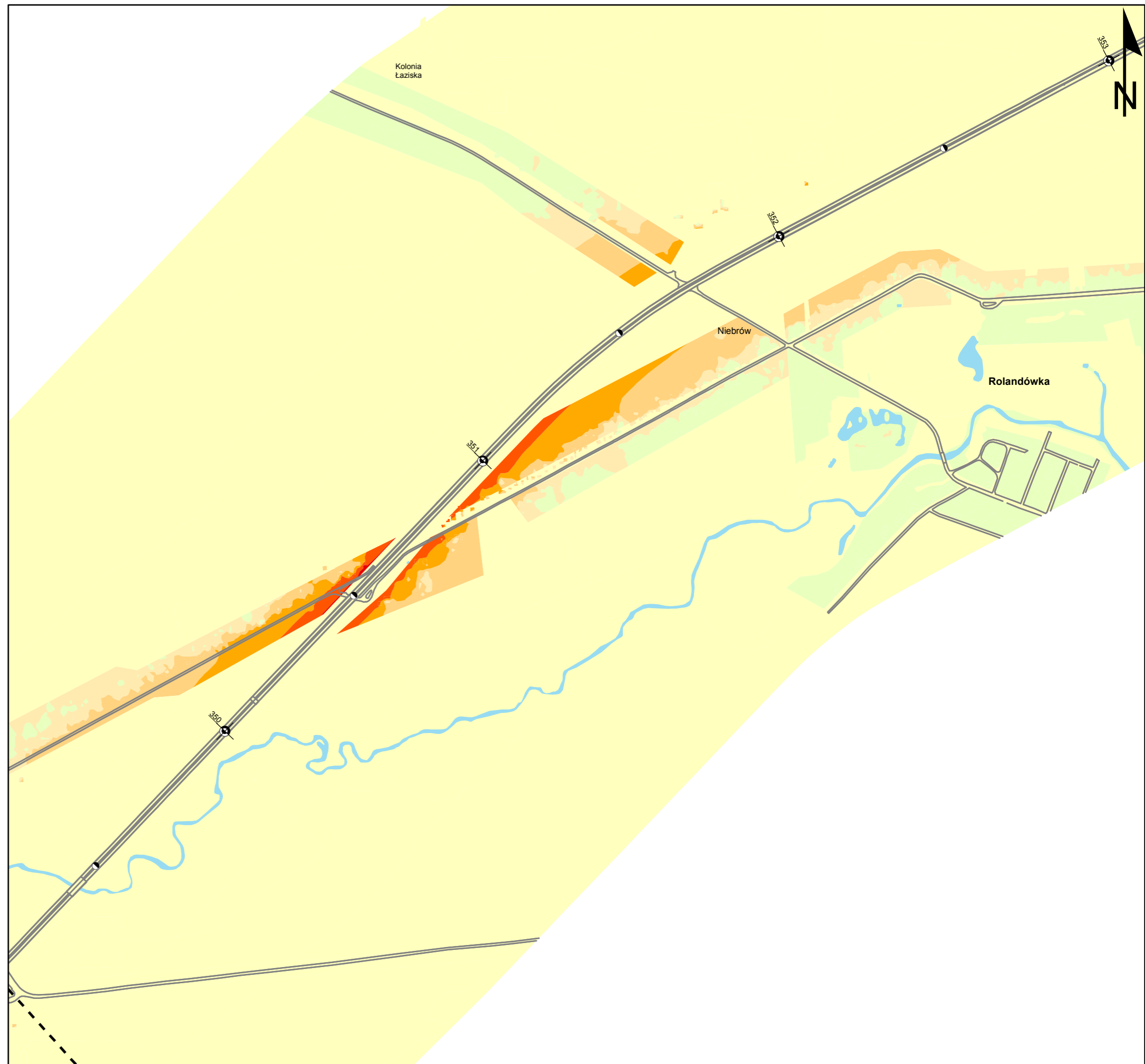
- - - granice oraz przykładowy kilometraż zasięgu odcinka analizy wg GPR 2005

- Kraków, Łask** - miasta wojewódzkie i powiatowe
- Pilzno, Wola** - pozostałe miasta i części miast
- Kurów - wsie gminne
- Dębno, Kolonia - pozostałe wsie i części wsi
- Raba* - nazwy cieków i zbiorników wodnych

1:10 000  
0 125 250 500 750 m



12/56












# Mapa przekroczeń dopuszczalnych poziomów dźwięku L<sub>DWN</sub>

**Droga krajowa Nr 8**  
**Kilometraż: 325+300 - 447+743**






Województwo: łódzkie, mazowieckie

Powiat: m.Piotrków Trybunalski, piotrkowski, rawski, skierniewicki, tomaszowski, grodziski, pruszkowski, żyrardowski

## Przekroczenia wartości dopuszczalnych


-  brak przekroczeń wartości dopuszczalnych
-  0 - 5 dB
-  5 - 10 dB
-  10 - 15 dB
-  15 - 20 dB
-  > 20 dB
-  tereny o nieokreślonych wartościach dopuszczalnych

## Otoczenie drogi

-  kilometraż drogi (1,0 / 0,5 km)
-  wody
-  drogi
-  granice administracyjne powiatów
-  granice oraz przykładowy kilometraż zasięgu odcinka analizy wg GPR 2005

- Kraków, Łask** - miasta wojewódzkie i powiatowe  
**Pilzno, Wola** - pozostałe miasta i części miast  
 Kurów - wsie gminne  
 Dębno, Kolonia - pozostałe wsie i części wsi  
*Raba* - nazwy cieków i zbiorników wodnych

1:10 000  
 0 125 250 500 750 m










# Mapa przekroczeń dopuszczalnych poziomów dźwięku L<sub>DWN</sub>

**Droga krajowa Nr 8**  
**Kilometraż: 325+300 - 447+743**






Województwo: łódzkie, mazowieckie

Powiat: m.Piotrków Trybunalski, piotrkowski,  
rawski, skierniewicki, tomaszowski,  
grodziski, pruszkowski, żyrardowski

## Przekroczenia wartości dopuszczalnych


-  brak przekroczeń wartości dopuszczalnych
-  0 - 5 dB
-  5 - 10 dB
-  10 - 15 dB
-  15 - 20 dB
-  > 20 dB
-  tereny o nieokreślonych wartościach dopuszczalnych

## Otoczenie drogi

-  kilometraż drogi (1,0 / 0,5 km)
-  wody
-  drogi
-  granice administracyjne powiatów
-  granice oraz przykładowy kilometraż zasięgu odcinka analizy wg GPR 2005

- Kraków, Łask** - miasta wojewódzkie i powiatowe
- Pilzno, Wola** - pozostałe miasta i części miast
- Kurów - wsie gminne
- Dębno, Kolonia - pozostałe wsie i części wsi
- Raba* - nazwy cieków i zbiorników wodnych

1:10 000  
0 125 250 500 750 m



# Mapa przekroczeń dopuszczalnych poziomów dźwięku L<sub>DWN</sub>

Droga krajowa Nr 8  
Kilometraż: 325+300 - 447+743

Województwo: łódzkie, mazowieckie

Powiat: m.Piotrków Trybunalski, piotrkowski,  
rawski, skierniewicki, tomaszowski,  
grodziski, pruszkowski, żyrardowski

## Przekroczenia wartości dopuszczalnych

- brak przekroczeń wartości dopuszczalnych
- 0 - 5 dB
- 5 - 10 dB
- 10 - 15 dB
- 15 - 20 dB
- > 20 dB
- tereny o nieokreślonych wartościach dopuszczalnych

## Otoczenie drogi

● kilometraż drogi (1,0 / 0,5 km)    wody


— drogi

— granice administracyjne powiatów

— granice oraz przykładowy kilometraż zasięgu odcinka analizy wg GPR 2005

**Kraków, Łask** - miasta wojewódzkie i powiatowe  
**Pilzno, Wola** - pozostałe miasta i części miast  
Kurów - wsie gminne  
Dębno, Kolonia - pozostałe wsie i części wsi  
*Raba* - nazwy cieków i zbiorników wodnych

1:10 000  
0 125 250 500 750 m










# Mapa przekroczeń dopuszczalnych poziomów dźwięku L<sub>DWN</sub>

**Droga krajowa Nr 8**  
**Kilometraż: 325+300 - 447+743**



Województwo: łódzkie, mazowieckie



Powiat: m.Piotrków Trybunalski, piotrkowski,  
rawski, skierniewicki, tomaszowski,  
grodziski, pruszkowski, żyrardowski


## Przekroczenia wartości dopuszczalnych

-  brak przekroczeń wartości dopuszczalnych
-  0 - 5 dB
-  5 - 10 dB
-  10 - 15 dB
-  15 - 20 dB
-  > 20 dB
-  tereny o nieokreślonych wartościach dopuszczalnych

## Otoczenie drogi

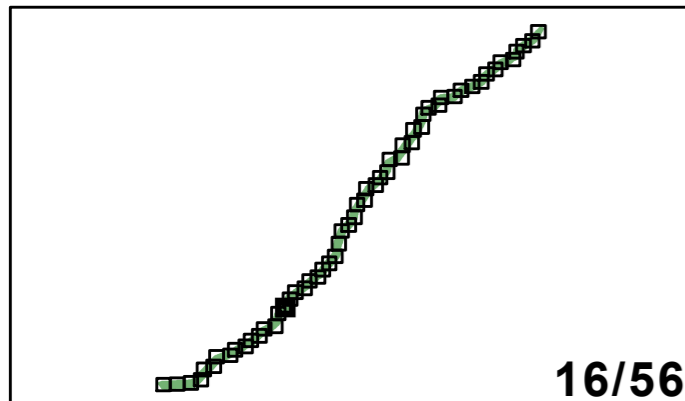
-  kilometraż drogi (1,0 / 0,5 km)
-  wody

-  drogi
-  granice administracyjne powiatów

-  granice oraz przykładowy kilometraż zasięgu odcinka analizy wg GPR 2005

- Kraków, Łask** - miasta wojewódzkie i powiatowe
- Pilzno, Wola** - pozostałe miasta i części miast
- Kurów - wsie gminne
- Dębno, Kolonia - pozostałe wsie i części wsi
- Raba* - nazwy cieków i zbiorników wodnych

1:10 000  
0 125 250 500 750 m












# Mapa przekroczeń dopuszczalnych poziomów dźwięku L<sub>DWN</sub>

**Droga krajowa Nr 8**  
**Kilometraż: 325+300 - 447+743**






Województwo: łódzkie, mazowieckie

Powiat: m.Piotrków Trybunalski, piotrkowski, rawski, skierniewicki, tomaszowski, grodziski, pruszkowski, żyrardowski

## Przekroczenia wartości dopuszczalnych


-  brak przekroczeń wartości dopuszczalnych
-  0 - 5 dB
-  5 - 10 dB
-  10 - 15 dB
-  15 - 20 dB
-  > 20 dB
-  tereny o nieokreślonych wartościach dopuszczalnych

## Otoczenie drogi

-  kilometraż drogi (1,0 / 0,5 km)
-  wody
-  drogi
-  granice administracyjne powiatów
-  granice oraz przykładowy kilometraż zasięgu odcinka analizy wg GPR 2005

- Kraków, Łask** - miasta wojewódzkie i powiatowe  
**Pilzno, Wola** - pozostałe miasta i części miast  
Kurów - wsie gminne  
Dębno, Kolonia - pozostałe wsie i części wsi  
**Raba** - nazwy cieków i zbiorników wodnych

1:10 000  
0 125 250 500 750 m










# Mapa przekroczeń dopuszczalnych poziomów dźwięku L<sub>DWN</sub>

**Droga krajowa Nr 8**  
**Kilometraż: 325+300 - 447+743**






Województwo: łódzkie, mazowieckie

Powiat: m.Piotrków Trybunalski, piotrkowski, rawski, skierniewicki, tomaszowski, grodziski, pruszkowski, żyrardowski

## Przekroczenia wartości dopuszczalnych

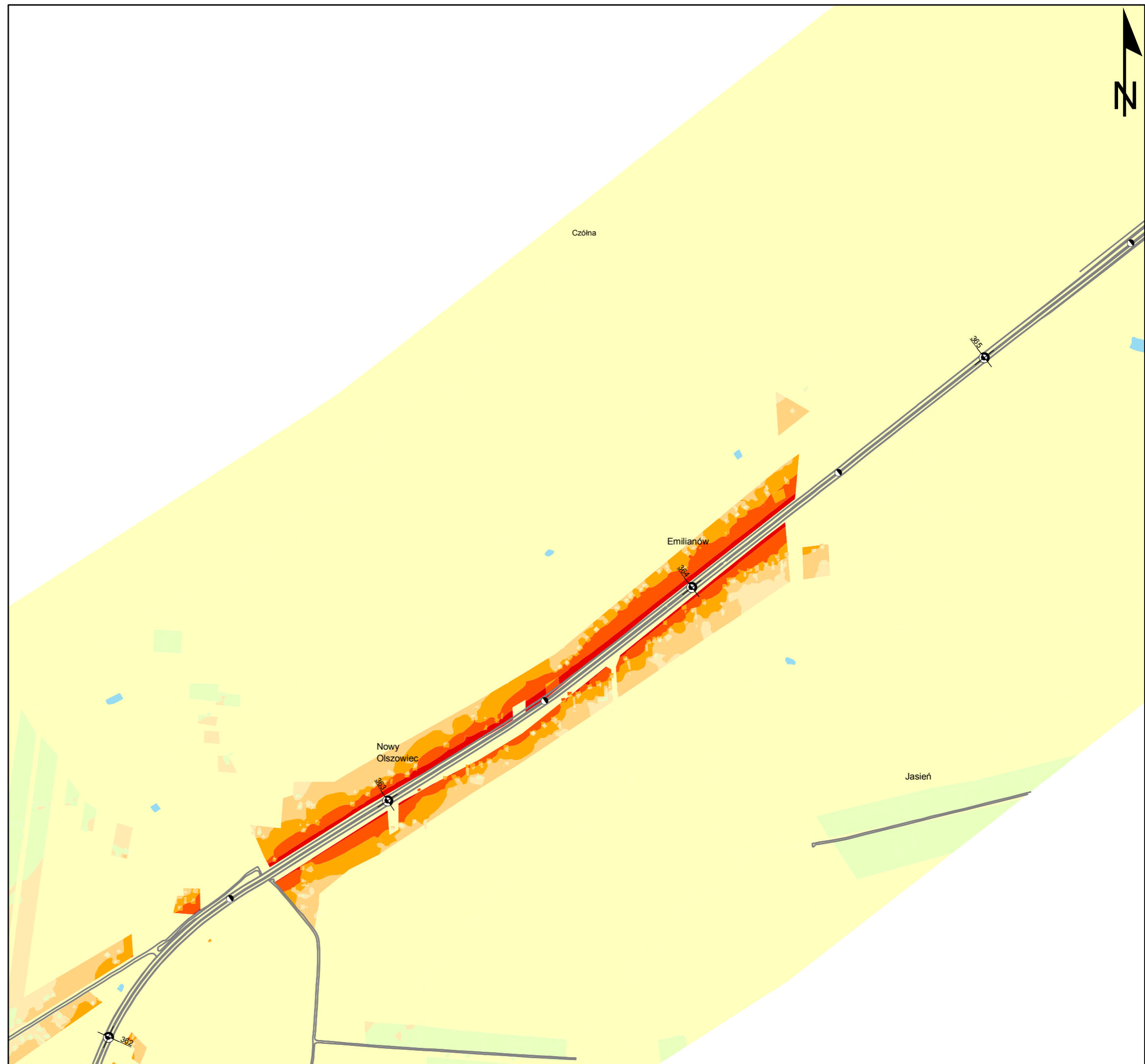

-  brak przekroczeń wartości dopuszczalnych
-  0 - 5 dB
-  5 - 10 dB
-  10 - 15 dB
-  15 - 20 dB
-  > 20 dB
-  tereny o nieokreślonych wartościach dopuszczalnych

## Otoczenie drogi

-  kilometraż drogi (1,0 / 0,5 km)
-  wody
-  drogi
-  granice administracyjne powiatów
-  granice oraz przykładowy kilometraż zasięgu odcinka analizy wg GPR 2005

- Kraków, Łask** - miasta wojewódzkie i powiatowe  
**Pilzno, Wola** - pozostałe miasta i części miast  
Kurów - wsie gminne  
Dębno, Kolonia - pozostałe wsie i części wsi  
**Raba** - nazwy cieków i zbiorników wodnych

1:10 000  
0 125 250 500 750 m










# Mapa przekroczeń dopuszczalnych poziomów dźwięku L<sub>DWN</sub>

**Droga krajowa Nr 8**  
**Kilometraż: 325+300 - 447+743**



Województwo: łódzkie, mazowieckie



Powiat: m.Piotrków Trybunalski, piotrkowski,  
rawski, skierniewicki, tomaszowski,  
grodziski, pruszkowski, żyrardowski


## Przekroczenia wartości dopuszczalnych

-  brak przekroczeń wartości dopuszczalnych
-  0 - 5 dB
-  5 - 10 dB
-  10 - 15 dB
-  15 - 20 dB
-  > 20 dB
-  tereny o nieokreślonych wartościach dopuszczalnych

## Otoczenie drogi

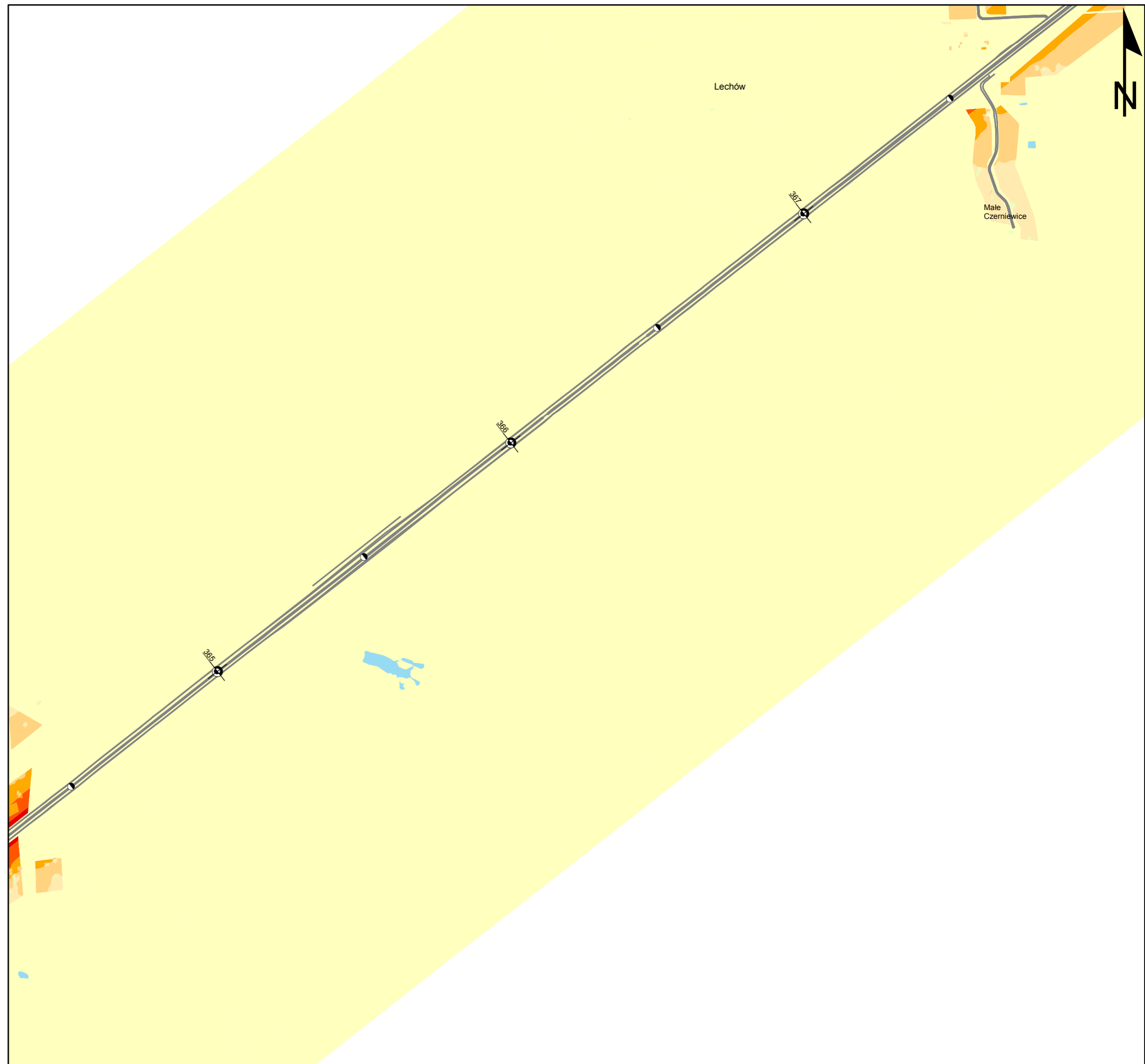
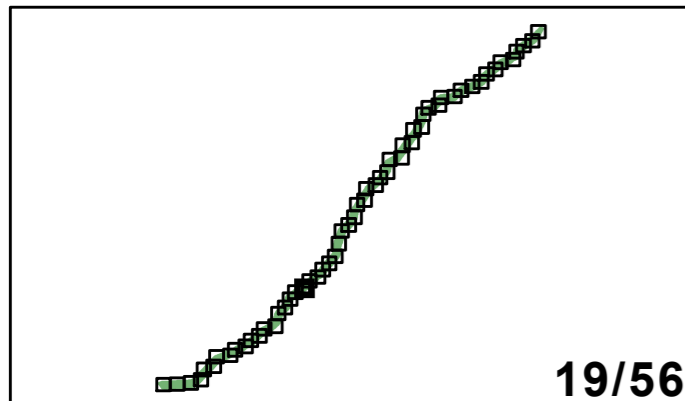
 kilometraż drogi (1,0 / 0,5 km)     wody

 drogi  
 granice administracyjne powiatów

 granice oraz przykładowy kilometraż zasięgu odcinka analizy wg GPR 2005

**Kraków, Łask** - miasta wojewódzkie i powiatowe  
**Pilzno, Wola** - pozostałe miasta i części miast  
Kurów - wsie gminne  
Dębno, Kolonia - pozostałe wsie i części wsi  
**Raba** - nazwy cieków i zbiorników wodnych

1:10 000  
0 125 250 500 750 m



# Mapa przekroczeń dopuszczalnych poziomów dźwięku L<sub>DWN</sub>

**Droga krajowa Nr 8**  
**Kilometraż: 325+300 - 447+743**

Województwo: łódzkie, mazowieckie

Powiat: m.Piotrków Trybunalski, piotrkowski,  
rawski, skierniewicki, tomaszowski,  
grodziski, pruszkowski, żyrardowski

## Przekroczenia wartości dopuszczalnych

- brak przekroczeń wartości dopuszczalnych
- 0 - 5 dB
- 5 - 10 dB
- 10 - 15 dB
- 15 - 20 dB
- > 20 dB
- tereny o nieokreślonych wartościach dopuszczalnych

## Otoczenie drogi

● kilometraż drogi (1,0 / 0,5 km)    wody


drogi

granice administracyjne powiatów

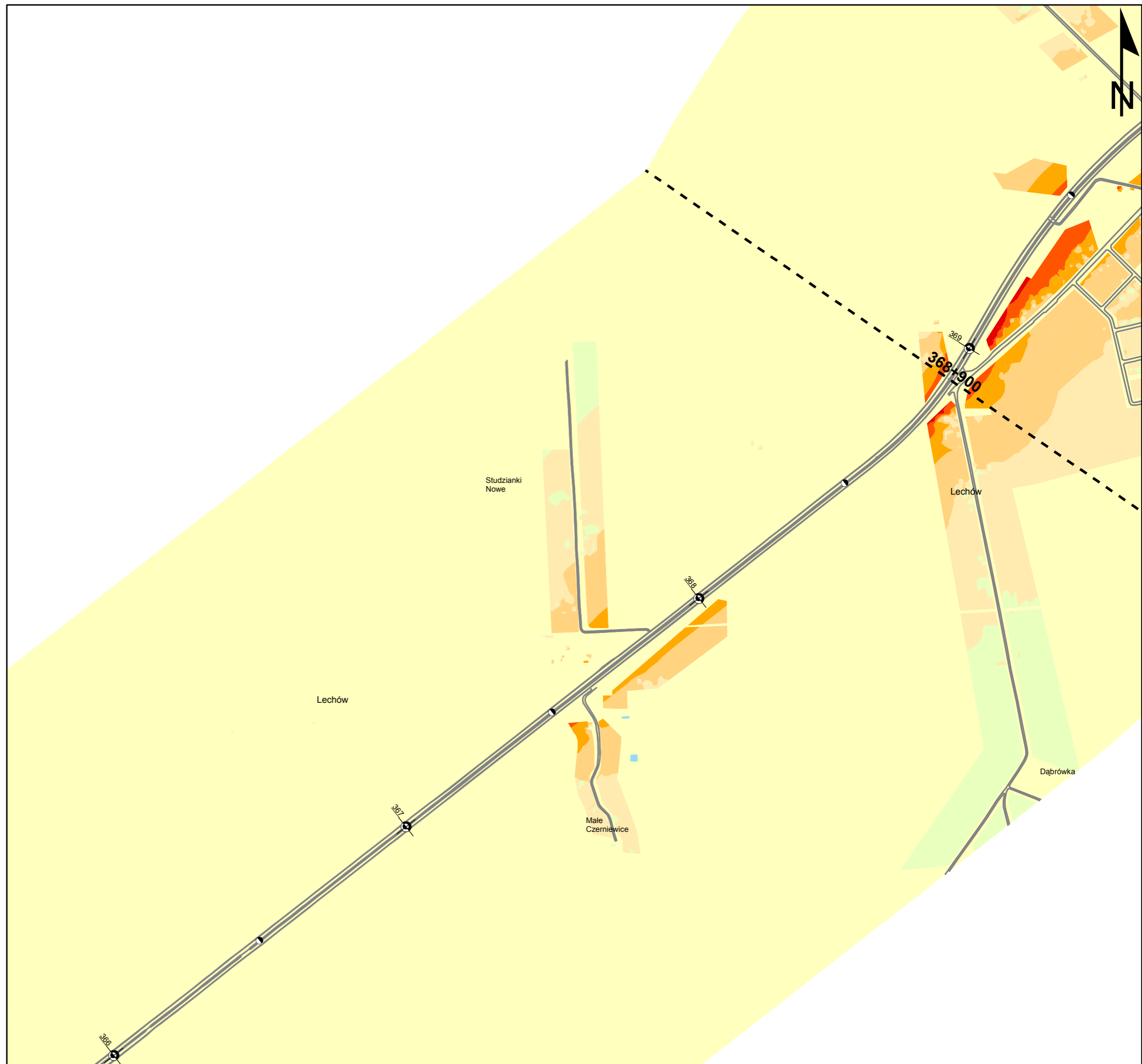
granice oraz przykładowy kilometraż zasięgu odcinka analizy wg GPR 2005

**Kraków, Łask** - miasta wojewódzkie i powiatowe  
**Pilzno, Wola** - pozostałe miasta i części miast  
Kurów - wsie gminne  
Dębno, Kolonia - pozostałe wsie i części wsi  
**Raba** - nazwy cieków i zbiorników wodnych

1:10 000  
0 125 250 500 750 m



20/56












# Mapa przekroczeń dopuszczalnych poziomów dźwięku L<sub>DWN</sub>

**Droga krajowa Nr 8**  
**Kilometraż: 325+300 - 447+743**






Województwo: łódzkie, mazowieckie

Powiat: m.Piotrków Trybunalski, piotrkowski,  
rawski, skierniewicki, tomaszowski,  
grodziski, pruszkowski, żyrardowski

## Przekroczenia wartości dopuszczalnych

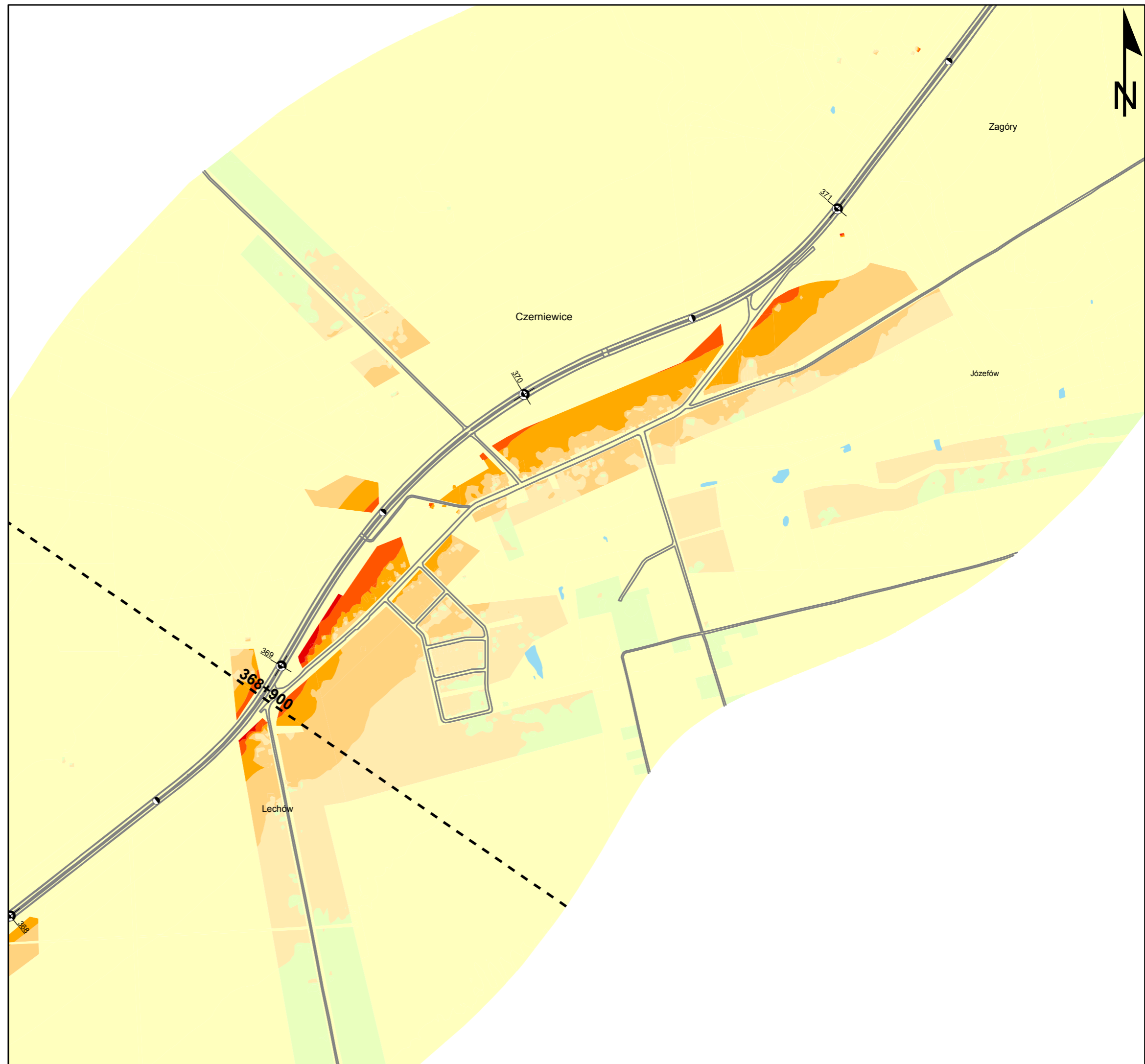

-  brak przekroczeń wartości dopuszczalnych
-  0 - 5 dB
-  5 - 10 dB
-  10 - 15 dB
-  15 - 20 dB
-  > 20 dB
-  tereny o nieokreślonych wartościach dopuszczalnych

## Otoczenie drogi

-  kilometraż drogi (1,0 / 0,5 km)
-  wody
-  drogi
-  granice administracyjne powiatów
-  granice oraz przykładowy kilometraż zasięgu odcinka analizy wg GPR 2005

- Kraków, Łask** - miasta wojewódzkie i powiatowe  
**Pilzno, Wola** - pozostałe miasta i części miast  
Kurów - wsie gminne  
Dębno, Kolonia - pozostałe wsie i części wsi  
**Raba** - nazwy cieków i zbiorników wodnych

1:10 000  
0 125 250 500 750 m










# Mapa przekroczeń dopuszczalnych poziomów dźwięku L<sub>DWN</sub>

**Droga krajowa Nr 8**  
**Kilometraż: 325+300 - 447+743**






Województwo: łódzkie, mazowieckie

Powiat: m.Piotrków Trybunalski, piotrkowski,  
rawski, skierniewicki, tomaszowski,  
grodziski, pruszkowski, żyrardowski

## Przekroczenia wartości dopuszczalnych


-  brak przekroczeń wartości dopuszczalnych
-  0 - 5 dB
-  5 - 10 dB
-  10 - 15 dB
-  15 - 20 dB
-  > 20 dB
-  tereny o nieokreślonych wartościach dopuszczalnych

## Otoczenie drogi

-  kilometraż drogi (1,0 / 0,5 km)
-  wody
-  drogi
-  granice administracyjne powiatów
-  granice oraz przykładowy kilometraż zasięgu odcinka analizy wg GPR 2005

- Kraków, Łask** - miasta wojewódzkie i powiatowe
- Pilzno, Wola** - pozostałe miasta i części miast
- Kurów - wsie gminne
- Dębno, Kolonia - pozostałe wsie i części wsi
- Raba* - nazwy cieków i zbiorników wodnych

1:10 000  
0 125 250 500 750 m



# Mapa przekroczeń dopuszczalnych poziomów dźwięku L<sub>DWN</sub>

Droga krajowa Nr 8  
Kilometraż: 325+300 - 447+743

Województwo: łódzkie, mazowieckie

Powiat: m.Piotrków Trybunalski, piotrkowski,  
rawski, skierniewicki, tomaszowski,  
grodziski, pruszkowski, żyrardowski

## Przekroczenia wartości dopuszczalnych

- brak przekroczeń wartości dopuszczalnych
- 0 - 5 dB
- 5 - 10 dB
- 10 - 15 dB
- 15 - 20 dB
- > 20 dB
- tereny o nieokreślonych wartościach dopuszczalnych

## Otoczenie drogi

● kilometraż drogi (1,0 / 0,5 km)    wody

drogi

granice administracyjne powiatów

granice oraz przykładowy kilometraż zasięgu odcinka analizy wg GPR 2005

**Kraków, Łask** - miasta wojewódzkie i powiatowe


**Pilzno, Wola** - pozostałe miasta i części miast

Kurów - wsie gminne

Dębno, Kolonia - pozostałe wsie i części wsi

**Raba** - nazwy cieków i zbiorników wodnych

1:10 000  
0 125 250 500 750 m



23/56










# Mapa przekroczeń dopuszczalnych poziomów dźwięku L<sub>DWN</sub>

**Droga krajowa Nr 8**  
**Kilometraż: 325+300 - 447+743**






Województwo: łódzkie, mazowieckie

Powiat: m.Piotrków Trybunalski, piotrkowski, rawski, skierniewicki, tomaszowski, grodziski, pruszkowski, żyrardowski

## Przekroczenia wartości dopuszczalnych


-  brak przekroczeń wartości dopuszczalnych
-  0 - 5 dB
-  5 - 10 dB
-  10 - 15 dB
-  15 - 20 dB
-  > 20 dB
-  tereny o nieokreślonych wartościach dopuszczalnych

## Otoczenie drogi

-  kilometraż drogi (1,0 / 0,5 km)
-  wody
-  drogi
-  granice administracyjne powiatów
-  granice oraz przykładowy kilometraż zasięgu odcinka analizy wg GPR 2005

- Kraków, Łask** - miasta wojewódzkie i powiatowe
- Pilzno, Wola** - pozostałe miasta i części miast
- Kurów** - wsie gminne
- Dębno, Kolonia** - pozostałe wsie i części wsi
- Raba** - nazwy cieków i zbiorników wodnych

1:10 000  
0 125 250 500 750 m












# Mapa przekroczeń dopuszczalnych poziomów dźwięku L<sub>DWN</sub>

**Droga krajowa Nr 8**  
**Kilometraż: 325+300 - 447+743**






Województwo: łódzkie, mazowieckie

Powiat: m.Piotrków Trybunalski, piotrkowski, rawski, skierniewicki, tomaszowski, grodziski, pruszkowski, żyrardowski

## Przekroczenia wartości dopuszczalnych

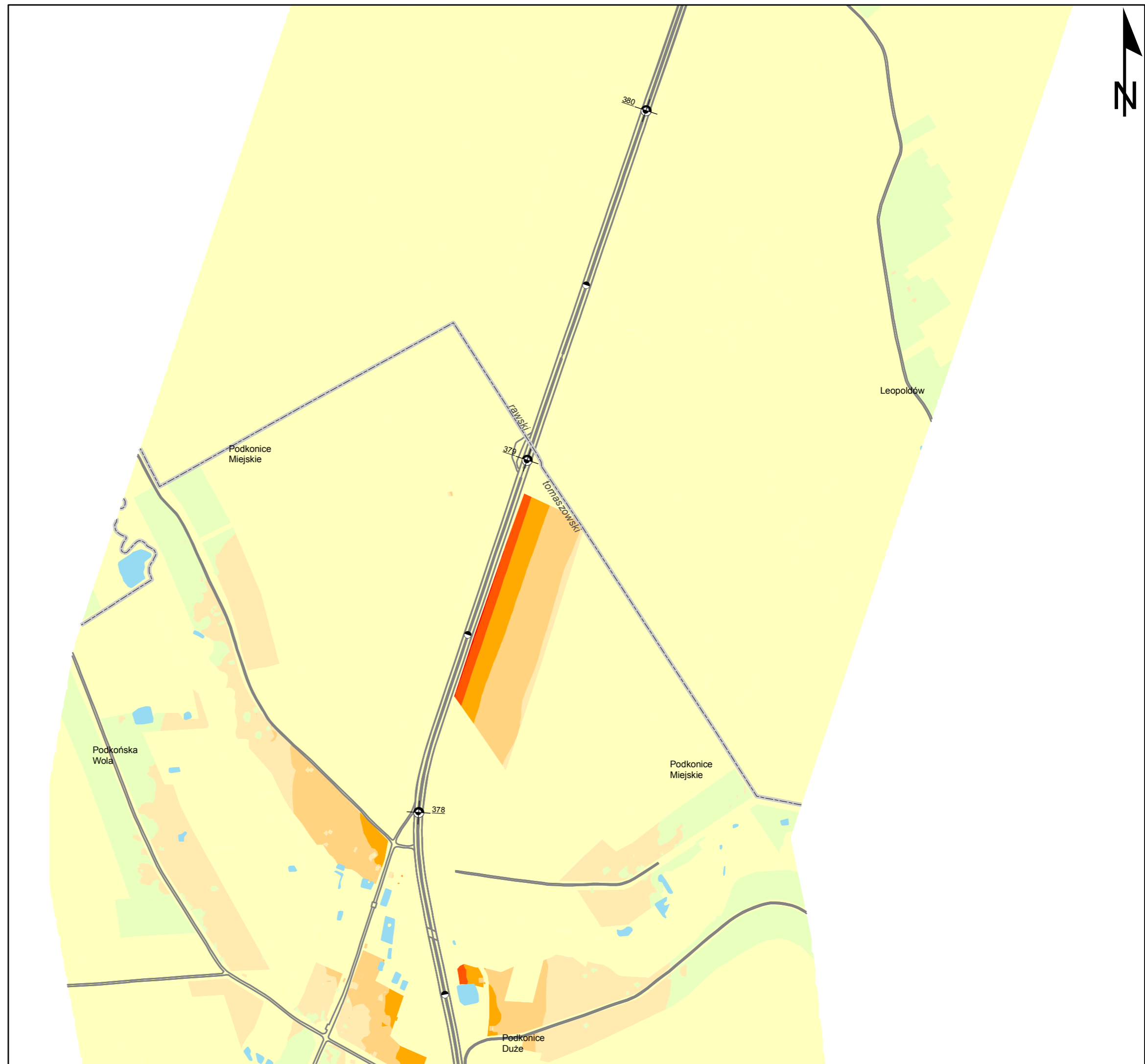

-  brak przekroczeń wartości dopuszczalnych
-  0 - 5 dB
-  5 - 10 dB
-  10 - 15 dB
-  15 - 20 dB
-  > 20 dB
-  tereny o nieokreślonych wartościach dopuszczalnych

## Otoczenie drogi

-  kilometrąz drogi (1,0 / 0,5 km)
-  wody
-  drogi
-  granice administracyjne powiatów
-  granice oraz przykładowy kilometrąz zasięgu odcinka analizy wg GPR 2005

- Kraków, Łask** - miasta wojewódzkie i powiatowe
- Pilzno, Wola** - pozostałe miasta i części miast
- Kurów - wsie gminne
- Dębno, Kolonia - pozostałe wsie i części wsi
- Raba* - nazwy cieków i zbiorników wodnych

1:10 000  
0 125 250 500 750 m










# Mapa przekroczeń dopuszczalnych poziomów dźwięku L<sub>DWN</sub>

**Droga krajowa Nr 8**  
**Kilometraż: 325+300 - 447+743**






Województwo: łódzkie, mazowieckie

Powiat: m.Piotrków Trybunalski, piotrkowski, rawski, skierniewicki, tomaszowski, grodziski, pruszkowski, żyrardowski

## Przekroczenia wartości dopuszczalnych

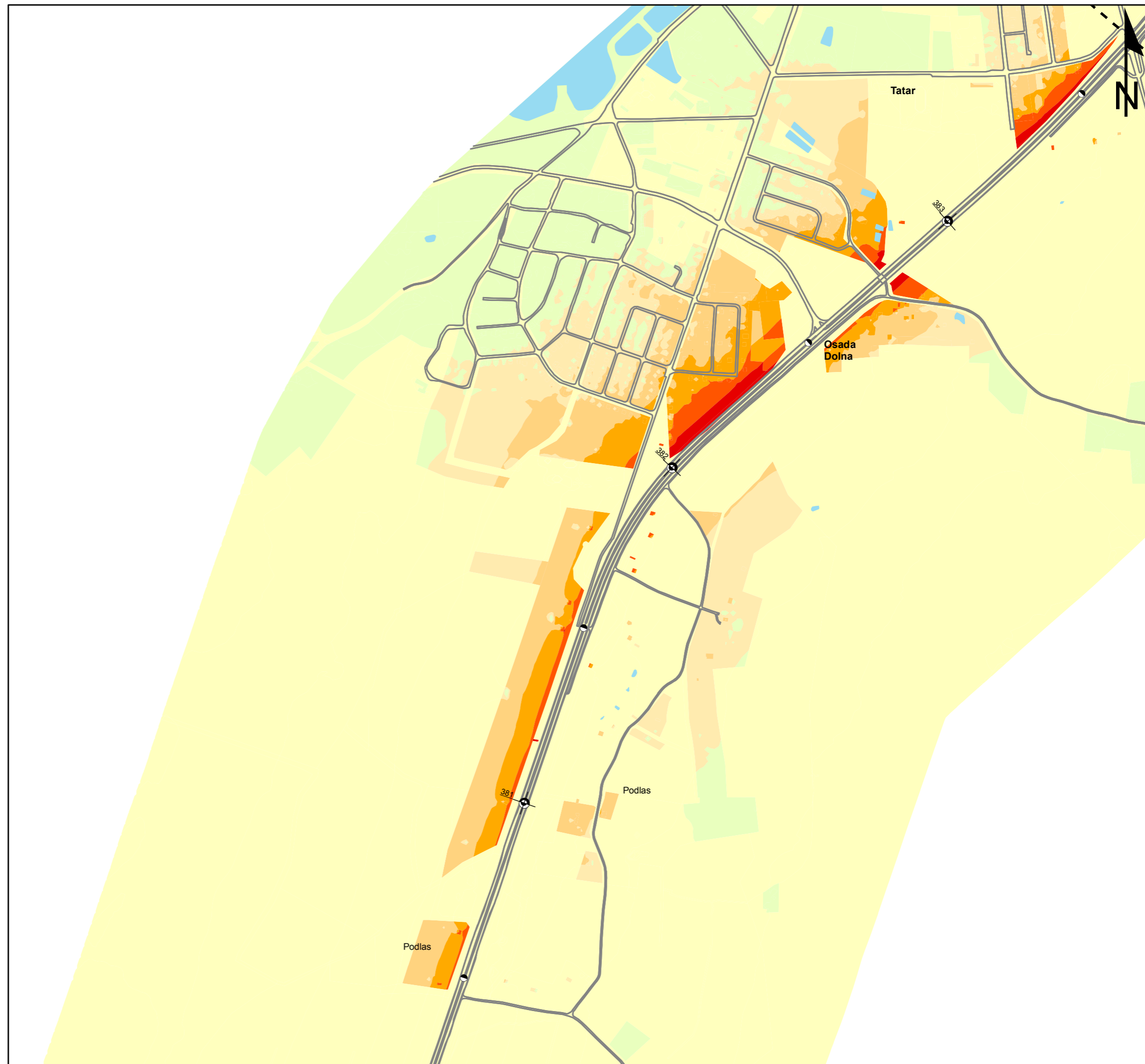

-  brak przekroczeń wartości dopuszczalnych
-  0 - 5 dB
-  5 - 10 dB
-  10 - 15 dB
-  15 - 20 dB
-  > 20 dB
-  tereny o nieokreślonych wartościach dopuszczalnych

## Otoczenie drogi

-  kilometraż drogi (1,0 / 0,5 km)
-  wody
-  drogi
-  granice administracyjne powiatów
-  granice oraz przykładowy kilometraż zasięgu odcinka analizy wg GPR 2005

- Kraków, Łask** - miasta wojewódzkie i powiatowe
- Pilzno, Wola** - pozostałe miasta i części miast
- Kurów** - wsie gminne
- Dębno, Kolonia** - pozostałe wsie i części wsi
- Raba** - nazwy cieków i zbiorników wodnych

1:10 000  
0 125 250 500 750 m



# Mapa przekroczeń dopuszczalnych poziomów dźwięku L<sub>DWN</sub>

Droga krajowa Nr 8  
Kilometraż: 325+300 - 447+743

Województwo: łódzkie, mazowieckie

Powiat: m.Piotrków Trybunalski, piotrkowski,  
rawski, skierniewicki, tomaszowski,  
grodziski, pruszkowski, żyrardowski

## Przekroczenia wartości dopuszczalnych

- brak przekroczeń wartości dopuszczalnych
- 0 - 5 dB
- 5 - 10 dB
- 10 - 15 dB
- 15 - 20 dB
- > 20 dB
- tereny o nieokreślonych wartościach dopuszczalnych

## Otoczenie drogi

● kilometraż drogi (1,0 / 0,5 km)    wody

drogi

granice administracyjne powiatów

granice oraz przykładowy kilometraż zasięgu odcinka analizy wg GPR 2005

**Kraków, Łask** - miasta wojewódzkie i powiatowe


**Pilzno, Wola** - pozostałe miasta i części miast

Kurów - wsie gminne

Dębno, Kolonia - pozostałe wsie i części wsi

*Raba* - nazwy cieków i zbiorników wodnych

0 125 250 500 750 m  
1:10 000



27/56





# Mapa przekroczeń dopuszczalnych poziomów dźwięku L<sub>DWN</sub>

Droga krajowa Nr 8  
Kilometraż: 325+300 - 447+743

Województwo: łódzkie, mazowieckie

Powiat: m.Piotrków Trybunalski, piotrkowski,  
rawski, skierniewicki, tomaszowski,  
grodziski, pruszkowski, żyrardowski

## Przekroczenia wartości dopuszczalnych

- brak przekroczeń wartości dopuszczalnych
- 0 - 5 dB
- 5 - 10 dB
- 10 - 15 dB
- 15 - 20 dB
- > 20 dB
- tereny o nieokreślonych wartościach dopuszczalnych

## Otoczenie drogi


- kilometraż drogi (1,0 / 0,5 km)
- wody

- drogi
- granice administracyjne powiatów

- granice oraz przykładowy kilometraż zasięgu odcinka analizy wg GPR 2005

- Kraków, Łask** - miasta wojewódzkie i powiatowe
- Pilzno, Wola** - pozostałe miasta i części miast
- Kurów - wsie gminne
- Dębno, Kolonia - pozostałe wsie i części wsi
- Raba* - nazwy cieków i zbiorników wodnych

1:10 000  
0 125 250 500 750 m



28/56












# Mapa przekroczeń dopuszczalnych poziomów dźwięku L<sub>DWN</sub>

**Droga krajowa Nr 8**  
**Kilometraż: 325+300 - 447+743**






Województwo: łódzkie, mazowieckie

Powiat: m.Piotrków Trybunalski, piotrkowski,  
rawski, skierniewicki, tomaszowski,  
grodziski, pruszkowski, żyrardowski

## Przekroczenia wartości dopuszczalnych


-  brak przekroczeń wartości dopuszczalnych
-  0 - 5 dB
-  5 - 10 dB
-  10 - 15 dB
-  15 - 20 dB
-  > 20 dB
-  tereny o nieokreślonych wartościach dopuszczalnych

## Otoczenie drogi

-  kilometraż drogi (1,0 / 0,5 km)
-  wody
-  drogi
-  granice administracyjne powiatów
-  granice oraz przykładowy kilometraż zasięgu odcinka analizy wg GPR 2005

- Kraków, Łask** - miasta wojewódzkie i powiatowe
- Pilzno, Wola** - pozostałe miasta i części miast
- Kurów - wsie gminne
- Dębno, Kolonia - pozostałe wsie i części wsi
- Raba* - nazwy cieków i zbiorników wodnych

1:10 000  
0 125 250 500 750 m










# Mapa przekroczeń dopuszczalnych poziomów dźwięku L<sub>DWN</sub>

**Droga krajowa Nr 8**  
**Kilometraż: 325+300 - 447+743**






Województwo: łódzkie, mazowieckie

Powiat: m.Piotrków Trybunalski, piotrkowski, rawski, skierniewicki, tomaszowski, grodziski, pruszkowski, żyrardowski

## Przekroczenia wartości dopuszczalnych


-  brak przekroczeń wartości dopuszczalnych
-  0 - 5 dB
-  5 - 10 dB
-  10 - 15 dB
-  15 - 20 dB
-  > 20 dB
-  tereny o nieokreślonych wartościach dopuszczalnych

## Otoczenie drogi

-  kilometraż drogi (1,0 / 0,5 km)
-  wody
-  drogi
-  granice administracyjne powiatów
-  granice oraz przykładowy kilometraż zasięgu odcinka analizy wg GPR 2005

- Kraków, Łask** - miasta wojewódzkie i powiatowe  
**Pilzno, Wola** - pozostałe miasta i części miast  
Kurów - wsie gminne  
Dębno, Kolonia - pozostałe wsie i części wsi  
*Raba* - nazwy cieków i zbiorników wodnych

1:10 000  
0 125 250 500 750 m



# Mapa przekroczeń dopuszczalnych poziomów dźwięku L<sub>DWN</sub>

**Droga krajowa Nr 8**  
**Kilometraż: 325+300 - 447+743**

Województwo: łódzkie, mazowieckie

Powiat: m.Piotrków Trybunalski, piotrkowski,  
rawski, skierniewicki, tomaszowski,  
grodziski, pruszkowski, żyrardowski

## Przekroczenia wartości dopuszczalnych

- brak przekroczeń wartości dopuszczalnych
- 0 - 5 dB
- 5 - 10 dB
- 10 - 15 dB
- 15 - 20 dB
- > 20 dB
- tereny o nieokreślonych wartościach dopuszczalnych

## Otoczenie drogi


- kilometraż drogi (1,0 / 0,5 km)
- wody

- drogi
- granice administracyjne powiatów

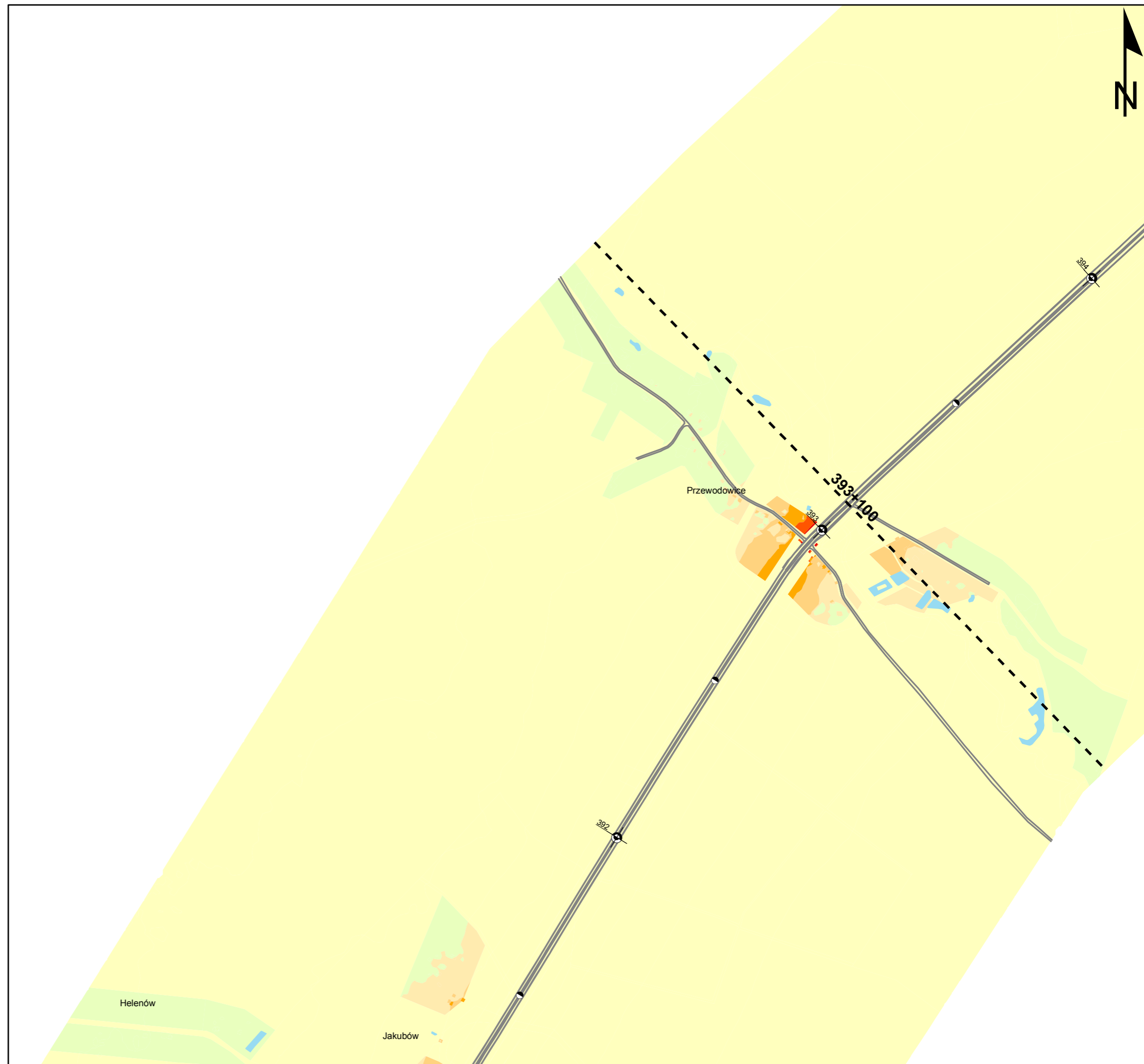
- granice oraz przykładowy kilometraż zasięgu odcinka analizy wg GPR 2005

- Kraków, Łask** - miasta wojewódzkie i powiatowe  
**Pilzno, Wola** - pozostałe miasta i części miast  
Kurów - wsie gminne  
Dębno, Kolonia - pozostałe wsie i części wsi  
**Raba** - nazwy cieków i zbiorników wodnych

1:10 000  
0 125 250 500 750 m



31/56










# Mapa przekroczeń dopuszczalnych poziomów dźwięku L<sub>DWN</sub>

**Droga krajowa Nr 8**  
**Kilometraż: 325+300 - 447+743**



Województwo: łódzkie, mazowieckie


Powiat: m.Piotrków Trybunalski, piotrkowski, rawski, skierniewicki, tomaszowski, grodziski, pruszkowski, żyrardowski


## Przekroczenia wartości dopuszczalnych


-  brak przekroczeń wartości dopuszczalnych
-  0 - 5 dB
-  5 - 10 dB
-  10 - 15 dB
-  15 - 20 dB
-  > 20 dB
-  tereny o nieokreślonych wartościach dopuszczalnych

## Otoczenie drogi

 kilometraż drogi (1,0 / 0,5 km)  wody

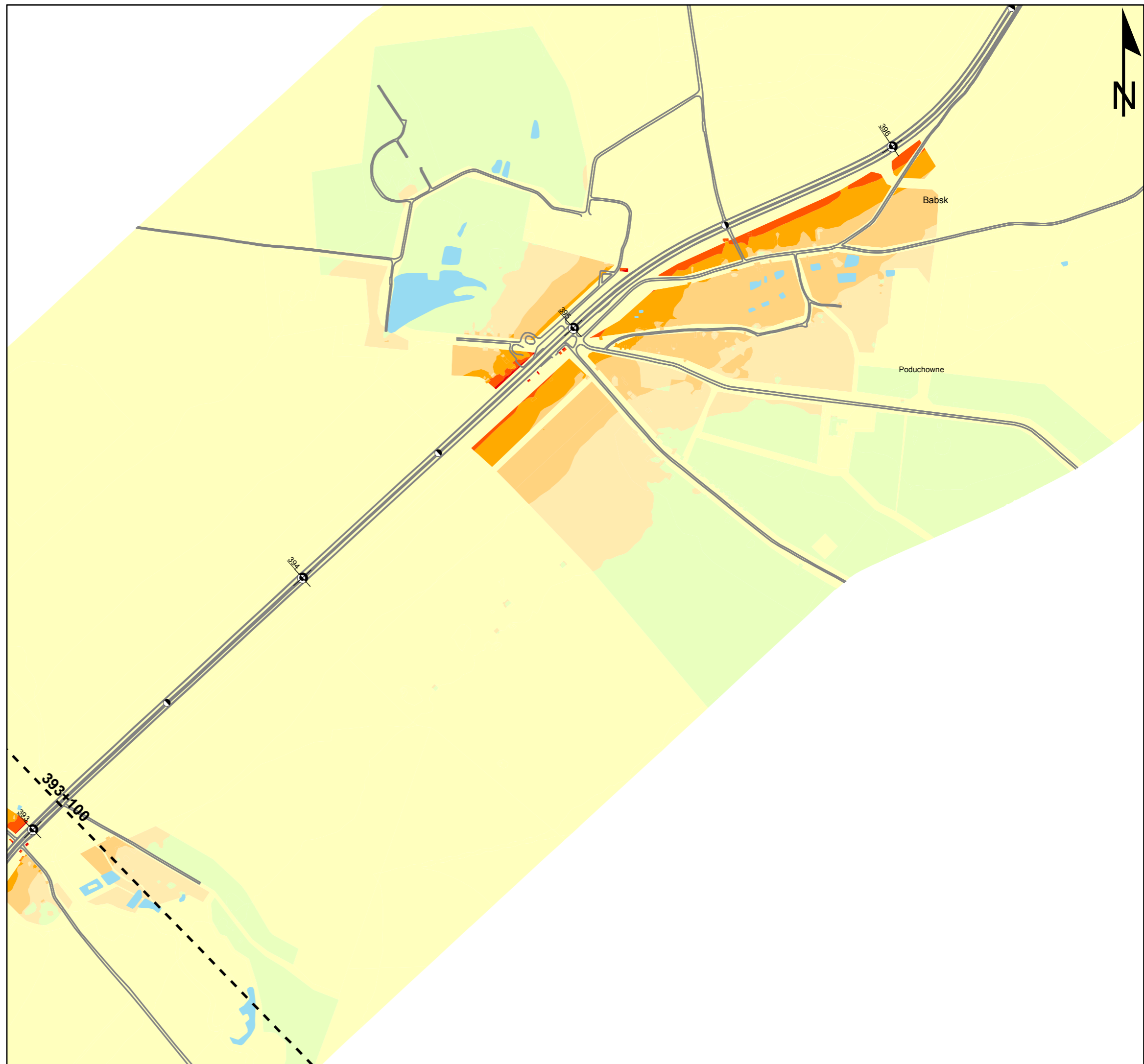

 drogi

 granice administracyjne powiatów

 granice oraz przykładowy kilometraż zasięgu odcinka analizy wg GPR 2005

**Kraków, Łask** - miasta wojewódzkie i powiatowe  
**Pilzno, Wola** - pozostałe miasta i części miast  
Kurów - wsie gminne  
Dębno, Kolonia - pozostałe wsie i części wsi  
**Raba** - nazwy cieków i zbiorników wodnych

1:10 000  
0 125 250 500 750 m





# Mapa przekroczeń dopuszczalnych poziomów dźwięku L<sub>DWN</sub>

**Droga krajowa Nr 8**  
**Kilometraż: 325+300 - 447+743**

Województwo: łódzkie, mazowieckie

Powiat: m.Piotrków Trybunalski, piotrkowski,  
rawski, skierniewicki, tomaszowski,  
grodziski, pruszkowski, żyrardowski

## Przekroczenia wartości dopuszczalnych

- brak przekroczeń wartości dopuszczalnych
- 0 - 5 dB
- 5 - 10 dB
- 10 - 15 dB
- 15 - 20 dB
- > 20 dB
- tereny o nieokreślonych wartościach dopuszczalnych

## Otoczenie drogi

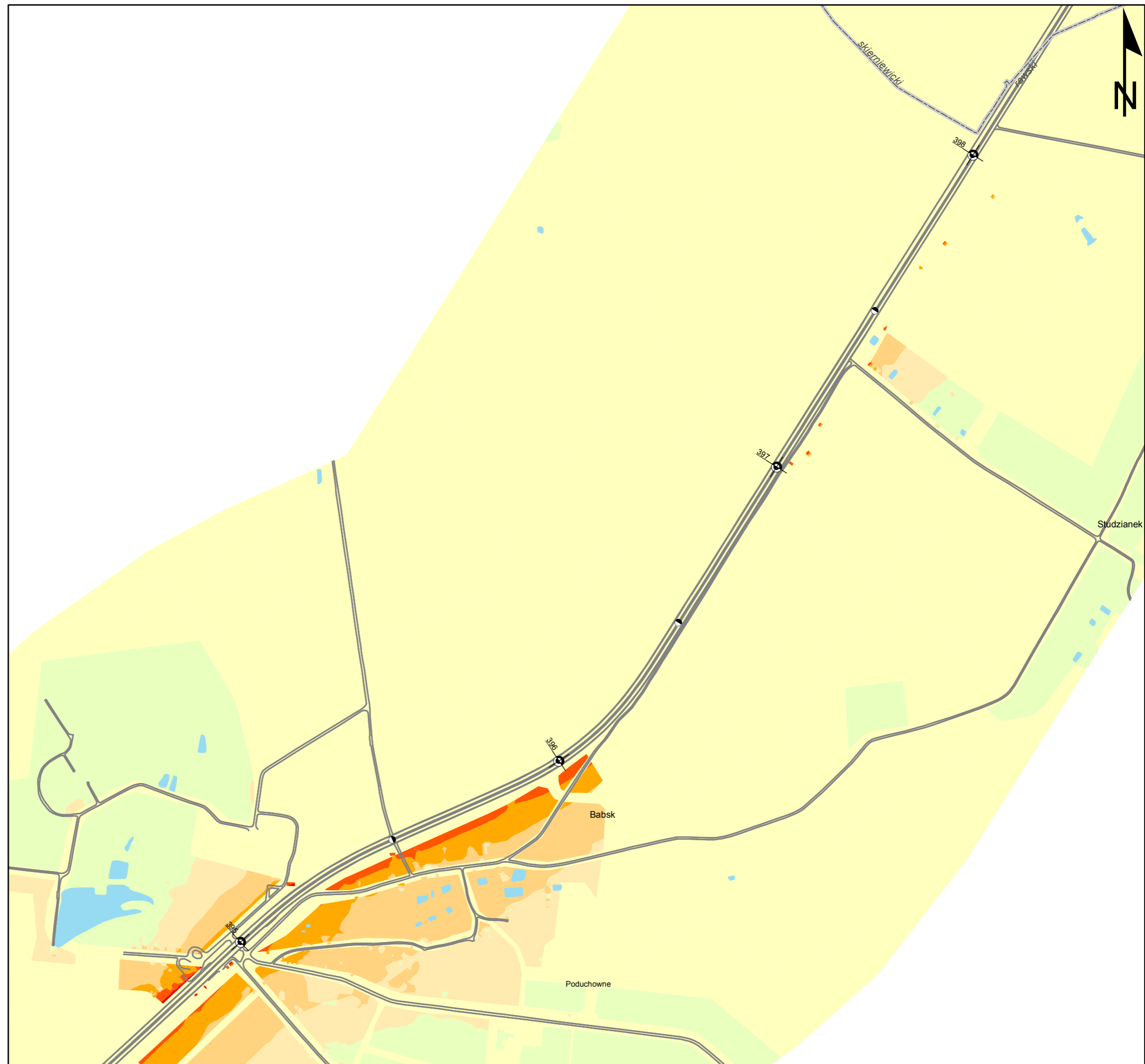

- kilometraż drogi (1,0 / 0,5 km)
- wody

- drogi
- granice administracyjne powiatów

- granice oraz przykładowy kilometraż zasięgu odcinka analizy wg GPR 2005

- Kraków, Łask** - miasta wojewódzkie i powiatowe
- Pilzno, Wola** - pozostałe miasta i części miast
- Kurów - wsie gminne
- Dębno, Kolonia - pozostałe wsie i części wsi
- Raba* - nazwy cieków i zbiorników wodnych

0 125 250 500 750 m  
1:10 000



# Mapa przekroczeń dopuszczalnych poziomów dźwięku L<sub>DWN</sub>

Droga krajowa Nr 8  
Kilometraż: 325+300 - 447+743

Województwo: łódzkie, mazowieckie

Powiat: m.Piotrków Trybunalski, piotrkowski,  
rawski, skierniewicki, tomaszowski,  
grodziski, pruszkowski, żyrardowski

## Przekroczenia wartości dopuszczalnych

- brak przekroczeń wartości dopuszczalnych
- 0 - 5 dB
- 5 - 10 dB
- 10 - 15 dB
- 15 - 20 dB
- > 20 dB
- tereny o nieokreślonych wartościach dopuszczalnych

## Otoczenie drogi

● kilometraż drogi (1,0 / 0,5 km)    wody

drogi

granice administracyjne powiatów

granice oraz przykładowy kilometraż zasięgu odcinka analizy wg GPR 2005

**Kraków, Łask** - miasta wojewódzkie i powiatowe


**Pilzno, Wola** - pozostałe miasta i części miast

Kurów - wsie gminne

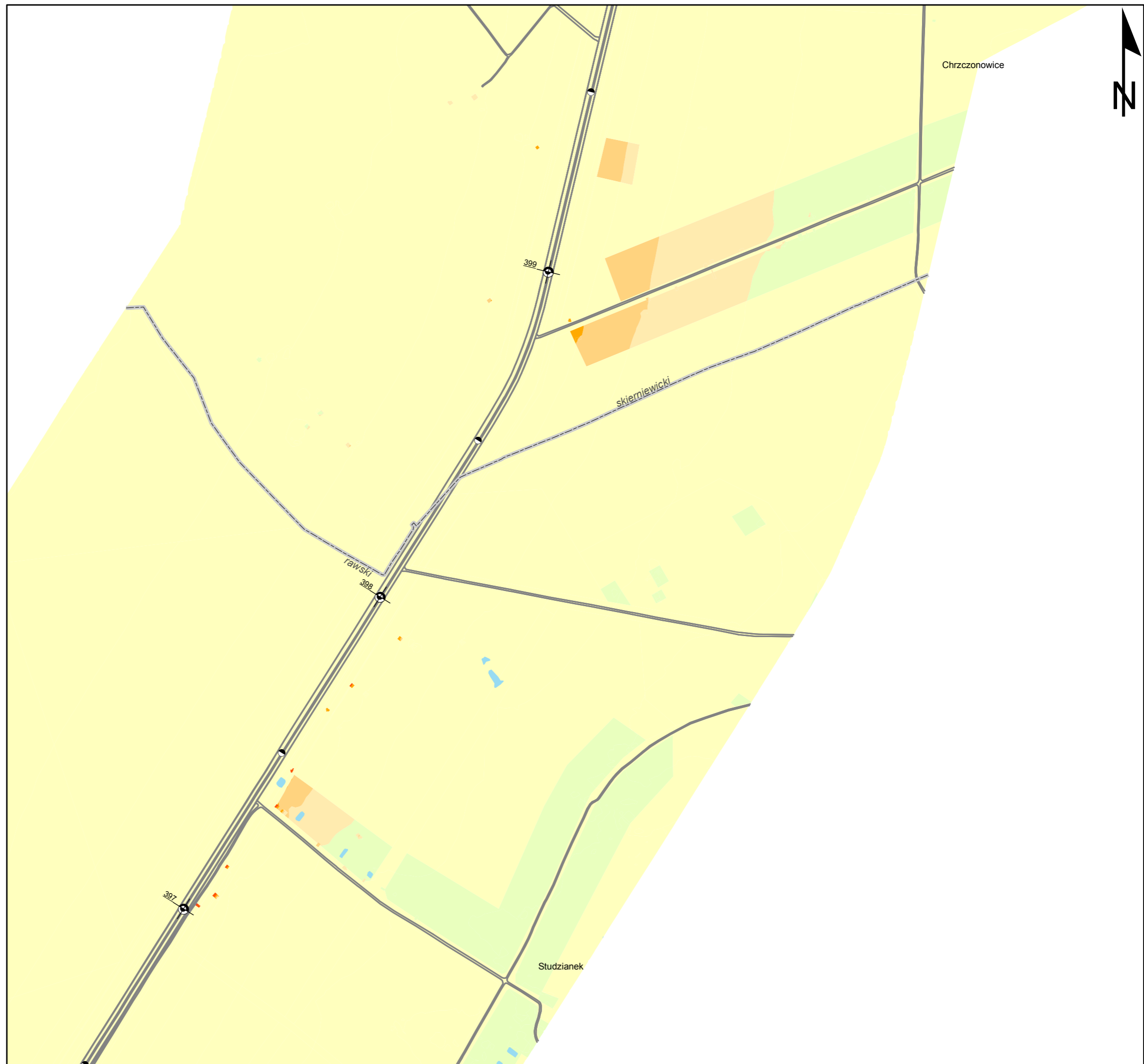
Dębno, Kolonia - pozostałe wsie i części wsi

**Raba** - nazwy cieków i zbiorników wodnych

0 125 250 500 750 m  
1:10 000



34/56



# Mapa przekroczeń dopuszczalnych poziomów dźwięku L<sub>DWN</sub>

Droga krajowa Nr 8  
Kilometraż: 325+300 - 447+743

Województwo: łódzkie, mazowieckie

Powiat: m.Piotrków Trybunalski, piotrkowski,  
rawski, skierniewicki, tomaszowski,  
grodziski, pruszkowski, żyrardowski

## Przekroczenia wartości dopuszczalnych

- brak przekroczeń wartości dopuszczalnych
- 0 - 5 dB
- 5 - 10 dB
- 10 - 15 dB
- 15 - 20 dB
- > 20 dB
- tereny o nieokreślonych wartościach dopuszczalnych

## Otoczenie drogi


- kilometraż drogi (1,0 / 0,5 km)
- wody

- drogi
- granice administracyjne powiatów

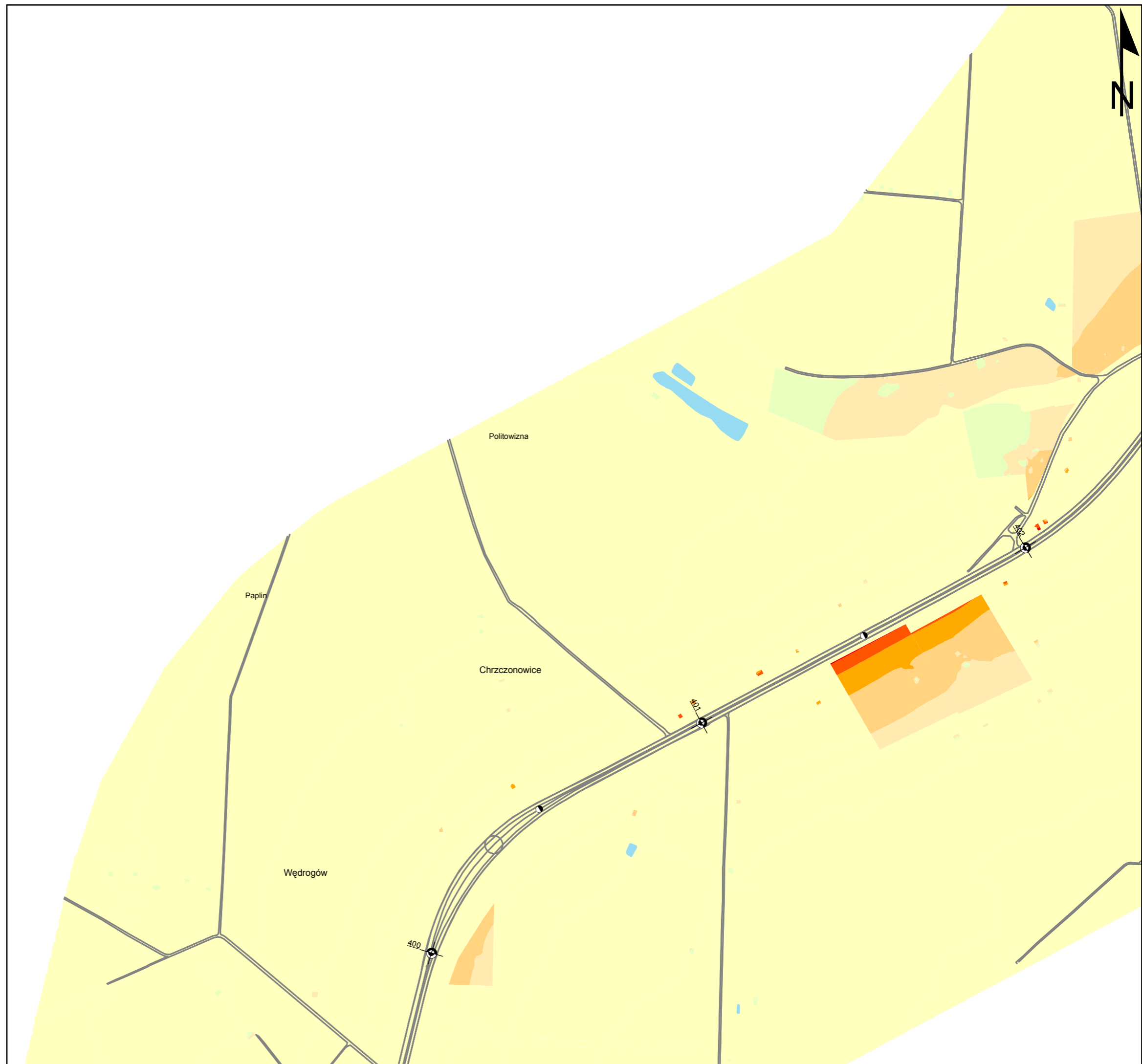
- granice oraz przykładowy kilometraż zasięgu odcinka analizy wg GPR 2005

- Kraków, Łask** - miasta wojewódzkie i powiatowe
- Pilzno, Wola** - pozostałe miasta i części miast
- Kurów - wsie gminne
- Dębno, Kolonia - pozostałe wsie i części wsi
- Raba** - nazwy cieków i zbiorników wodnych

1:10 000  
0 125 250 500 750 m



35/56










# Mapa przekroczeń dopuszczalnych poziomów dźwięku L<sub>DWN</sub>

**Droga krajowa Nr 8**  
**Kilometraż: 325+300 - 447+743**






Województwo: łódzkie, mazowieckie

Powiat: m.Piotrków Trybunalski, piotrkowski, rawski, skierniewicki, tomaszowski, grodziski, pruszkowski, żyrardowski

## Przekroczenia wartości dopuszczalnych


-  brak przekroczeń wartości dopuszczalnych
-  0 - 5 dB
-  5 - 10 dB
-  10 - 15 dB
-  15 - 20 dB
-  > 20 dB
-  tereny o nieokreślonych wartościach dopuszczalnych

## Otoczenie drogi

-  kilometraż drogi (1,0 / 0,5 km)
-  wody
-  drogi
-  granice administracyjne powiatów
-  granice oraz przykładowy kilometraż zasięgu odcinka analizy wg GPR 2005

- Kraków, Łask** - miasta wojewódzkie i powiatowe
- Pilzno, Wola** - pozostałe miasta i części miast
- Kurów** - wsie gminne
- Dębno, Kolonia** - pozostałe wsie i części wsi
- Raba** - nazwy cieków i zbiorników wodnych

1:10 000  
0 125 250 500 750 m



36/56





# Mapa przekroczeń dopuszczalnych poziomów dźwięku L<sub>DWN</sub>

Droga krajowa Nr 8  
Kilometraż: 325+300 - 447+743

Województwo: łódzkie, mazowieckie

Powiat: m.Piotrków Trybunalski, piotrkowski,  
rawski, skierniewicki, tomaszowski,  
grodziski, pruszkowski, żyrardowski

## Przekroczenia wartości dopuszczalnych

- brak przekroczeń wartości dopuszczalnych
- 0 - 5 dB
- 5 - 10 dB
- 10 - 15 dB
- 15 - 20 dB
- > 20 dB
- tereny o nieokreślonych wartościach dopuszczalnych

## Otoczenie drogi

● kilometraż drogi (1,0 / 0,5 km)    wody

drogi

granice administracyjne powiatów

granice oraz przykładowy kilometraż zasięgu odcinka analizy wg GPR 2005

**Kraków, Łask** - miasta wojewódzkie i powiatowe

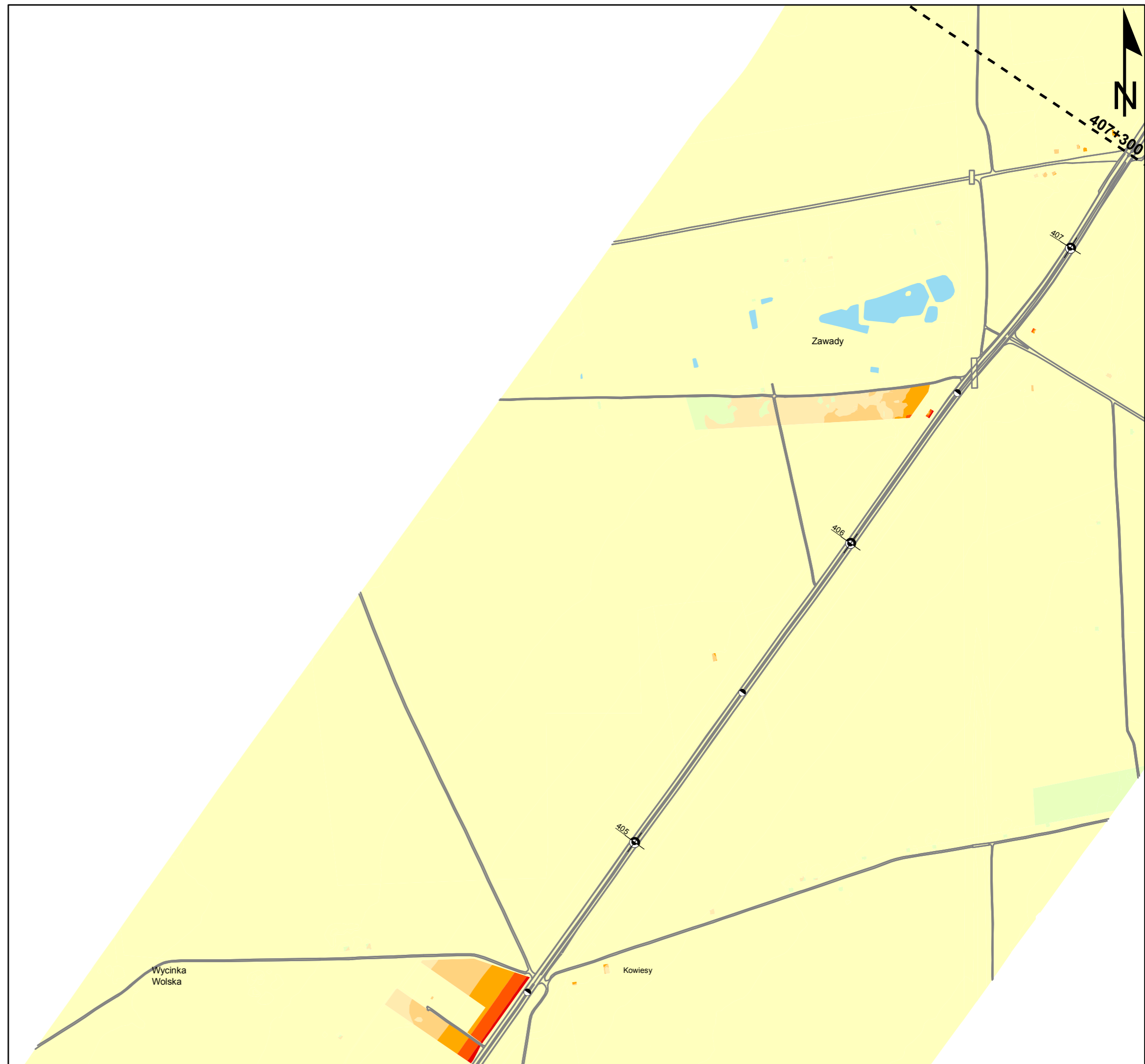

**Pilzno, Wola** - pozostałe miasta i części miast

Kurów - wsie gminne

Dębno, Kolonia - pozostałe wsie i części wsi

*Raba* - nazwy cieków i zbiorników wodnych

1:10 000  
0 125 250 500 750 m










# Mapa przekroczeń dopuszczalnych poziomów dźwięku L<sub>DWN</sub>

**Droga krajowa Nr 8**  
**Kilometraż: 325+300 - 447+743**






Województwo: łódzkie, mazowieckie

Powiat: m.Piotrków Trybunalski, piotrkowski, rawski, skierniewicki, tomaszowski, grodziski, pruszkowski, żyrardowski

## Przekroczenia wartości dopuszczalnych

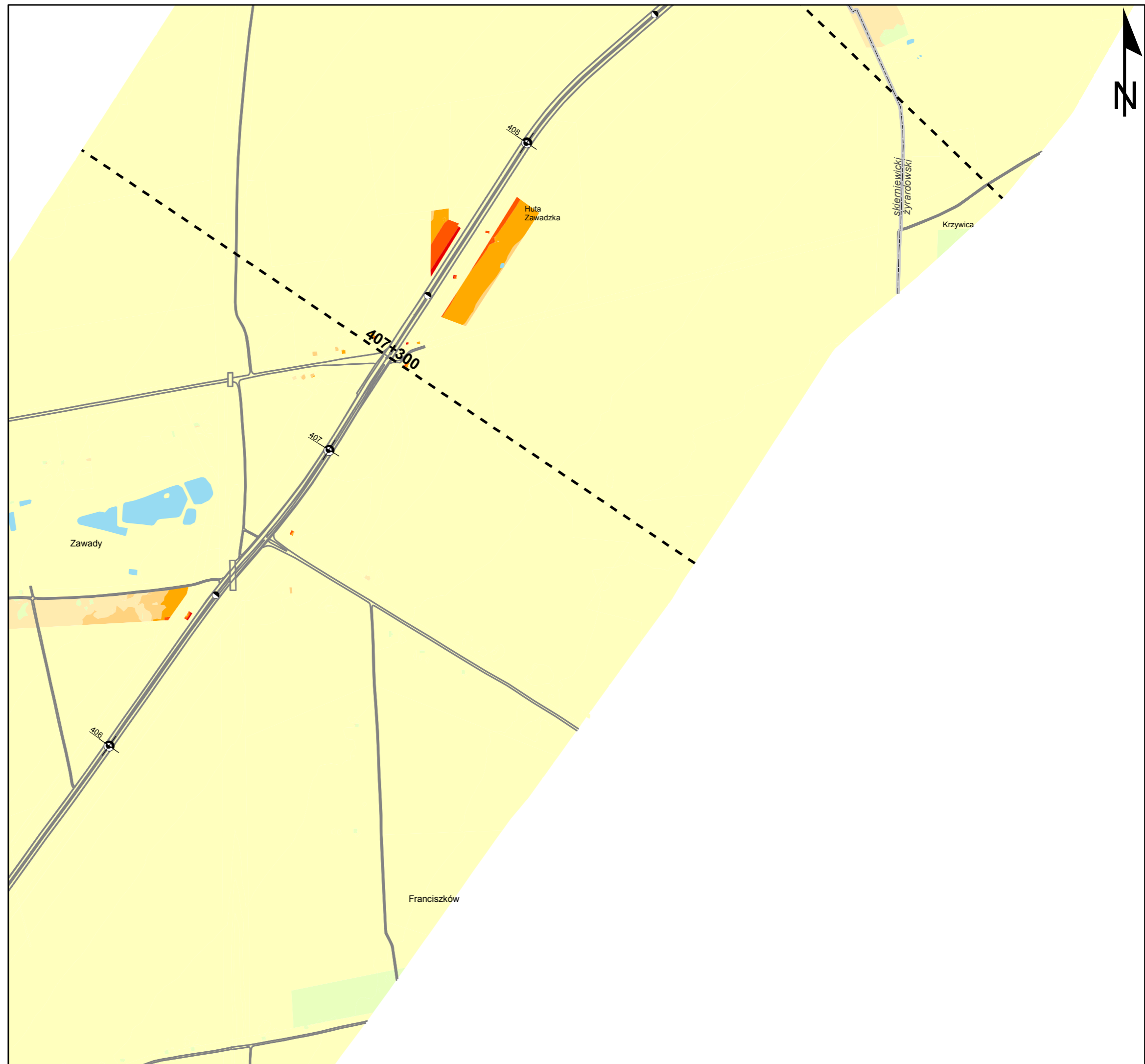

-  brak przekroczeń wartości dopuszczalnych
-  0 - 5 dB
-  5 - 10 dB
-  10 - 15 dB
-  15 - 20 dB
-  > 20 dB
-  tereny o nieokreślonych wartościach dopuszczalnych

## Otoczenie drogi

-  kilometraż drogi (1,0 / 0,5 km)
-  wody
-  drogi
-  granice administracyjne powiatów
-  granice oraz przykładowy kilometraż zasięgu odcinka analizy wg GPR 2005

- Kraków, Łask** - miasta wojewódzkie i powiatowe  
**Pilzno, Wola** - pozostałe miasta i części miast  
Kurów - wsie gminne  
Dębno, Kolonia - pozostałe wsie i części wsi  
**Raba** - nazwy cieków i zbiorników wodnych

1:10 000  
0 125 250 500 750 m










# Mapa przekroczeń dopuszczalnych poziomów dźwięku L<sub>DWN</sub>

**Droga krajowa Nr 8**  
**Kilometraż: 325+300 - 447+743**






Województwo: łódzkie, mazowieckie

Powiat: m.Piotrków Trybunalski, piotrkowski,  
rawski, skierniewicki, tomaszowski,  
grodziski, pruszkowski, żyrardowski

## Przekroczenia wartości dopuszczalnych


-  brak przekroczeń wartości dopuszczalnych
-  0 - 5 dB
-  5 - 10 dB
-  10 - 15 dB
-  15 - 20 dB
-  > 20 dB
-  tereny o nieokreślonych wartościach dopuszczalnych

## Otoczenie drogi

-  kilometraż drogi (1,0 / 0,5 km)
-  wody
-  drogi
-  granice administracyjne powiatów
-  granice oraz przykładowy kilometraż zasięgu odcinka analizy wg GPR 2005

- Kraków, Łask** - miasta wojewódzkie i powiatowe
- Pilzno, Wola** - pozostałe miasta i części miast
- Kurów - wsie gminne
- Dębno, Kolonia - pozostałe wsie i części wsi
- Raba* - nazwy cieków i zbiorników wodnych

1:10 000  
0 125 250 500 750 m










# Mapa przekroczeń dopuszczalnych poziomów dźwięku L<sub>DWN</sub>

**Droga krajowa Nr 8**  
**Kilometraż: 325+300 - 447+743**






Województwo: łódzkie, mazowieckie

Powiat: m.Piotrków Trybunalski, piotrkowski,  
rawski, skierniewicki, tomaszowski,  
grodziski, pruszkowski, żyrardowski

## Przekroczenia wartości dopuszczalnych


-  brak przekroczeń wartości dopuszczalnych
-  0 - 5 dB
-  5 - 10 dB
-  10 - 15 dB
-  15 - 20 dB
-  > 20 dB
-  tereny o nieokreślonych wartościach dopuszczalnych

## Otoczenie drogi

-  kilometrąz drogi (1,0 / 0,5 km)
-  wody
-  drogi
-  granice administracyjne powiatów
-  granice oraz przykładowy kilometrąz zasięgu odcinka analizy wg GPR 2005

- Kraków, Łask** - miasta wojewódzkie i powiatowe
- Pilzno, Wola** - pozostałe miasta i części miast
- Kurów - wsie gminne
- Dębno, Kolonia - pozostałe wsie i części wsi
- Raba* - nazwy cieków i zbiorników wodnych

1:10 000  
0 125 250 500 750 m





# Mapa przekroczeń dopuszczalnych poziomów dźwięku L<sub>DWN</sub>

Droga krajowa Nr 8  
Kilometraż: 325+300 - 447+743

Województwo: łódzkie, mazowieckie

Powiat: m.Piotrków Trybunalski, piotrkowski,  
rawski, skierniewicki, tomaszowski,  
grodziski, pruszkowski, żyrardowski

## Przekroczenia wartości dopuszczalnych

- brak przekroczeń wartości dopuszczalnych
- 0 - 5 dB
- 5 - 10 dB
- 10 - 15 dB
- 15 - 20 dB
- > 20 dB
- tereny o nieokreślonych wartościach dopuszczalnych

## Otoczenie drogi


- kilometraż drogi (1,0 / 0,5 km)
- wody

- drogi
- granice administracyjne powiatów

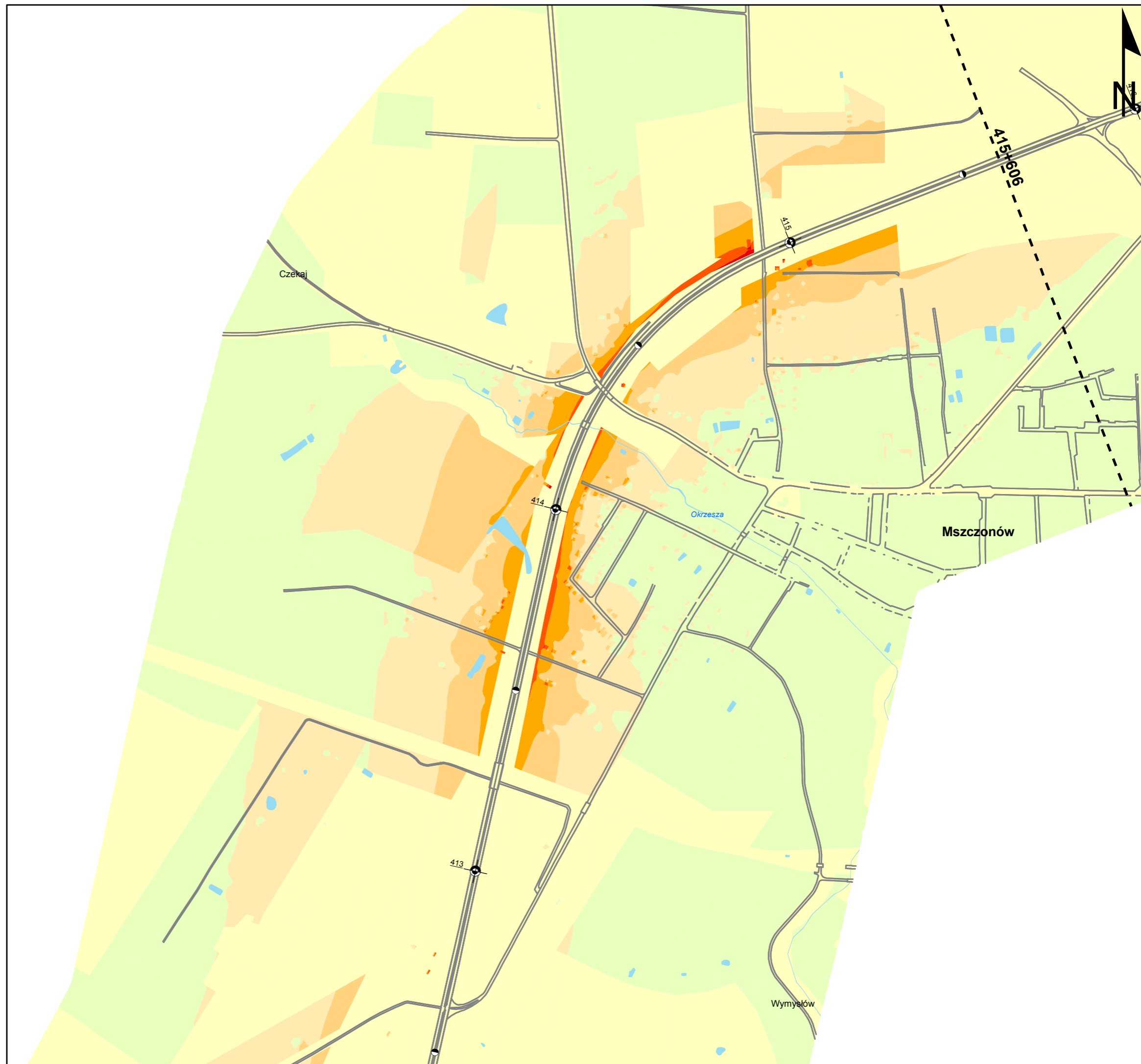
- granice oraz przykładowy kilometraż zasięgu odcinka analizy wg GPR 2005

- Kraków, Łask** - miasta wojewódzkie i powiatowe
- Pilzno, Wola** - pozostałe miasta i części miast
- Kurów - wsie gminne
- Dębno, Kolonia - pozostałe wsie i części wsi
- Raba* - nazwy cieków i zbiorników wodnych

1:10 000  
0 125 250 500 750 m



41/56



# Mapa przekroczeń dopuszczalnych poziomów dźwięku L<sub>DWN</sub>

Droga krajowa Nr 8  
Kilometraż: 325+300 - 447+743

Województwo: łódzkie, mazowieckie

Powiat: m.Piotrków Trybunalski, piotrkowski,  
rawski, skierniewicki, tomaszowski,  
grodziski, pruszkowski, żyrardowski

## Przekroczenia wartości dopuszczalnych


- brak przekroczeń wartości dopuszczalnych
- 0 - 5 dB
- 5 - 10 dB
- 10 - 15 dB
- 15 - 20 dB
- > 20 dB
- tereny o nieokreślonych wartościach dopuszczalnych

## Otoczenie drogi

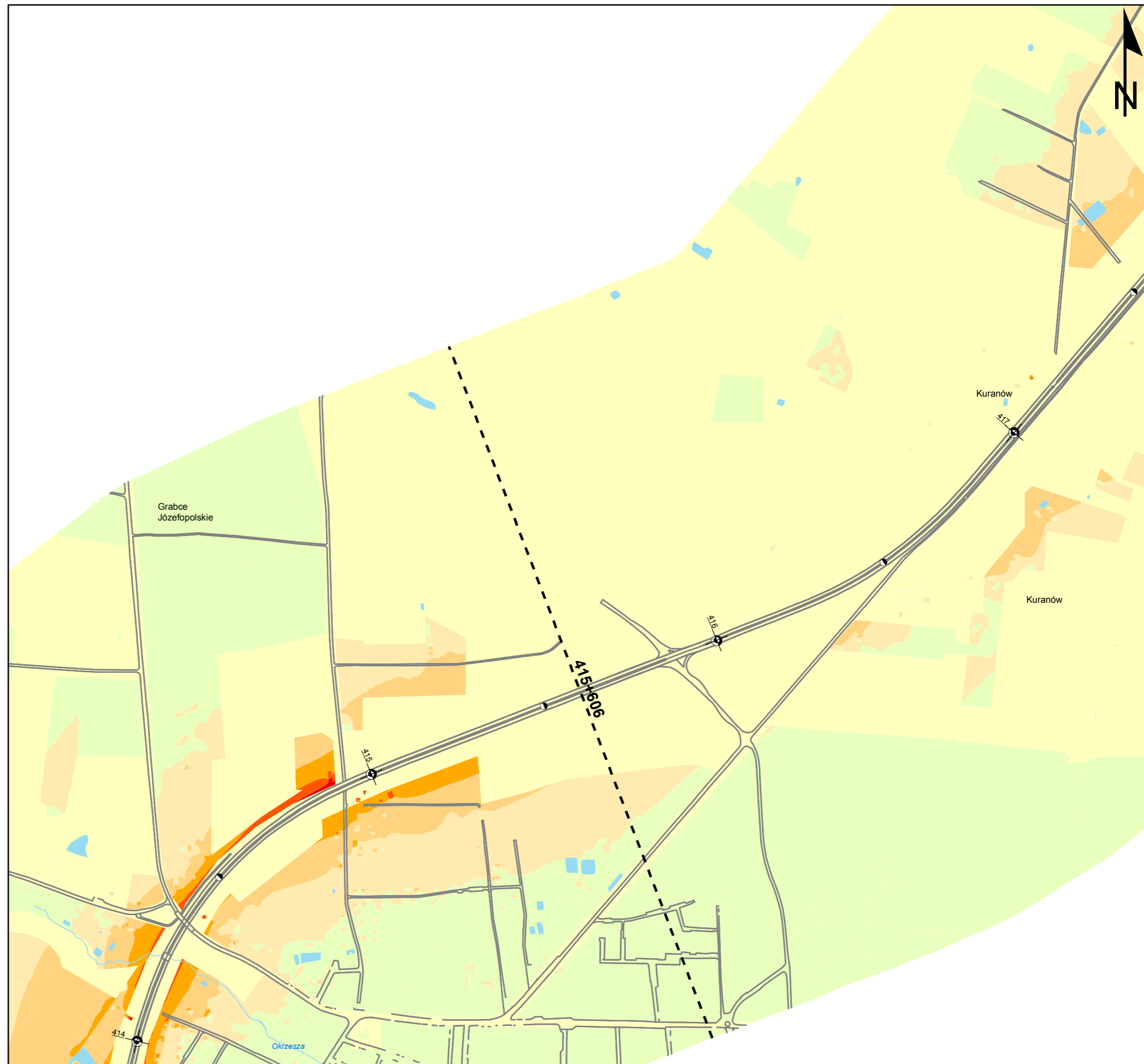
- kilometraż drogi (1,0 / 0,5 km)
- wody
- drogi
- granice administracyjne powiatów
- granice oraz przykładowy kilometraż zasięgu odcinka analizy wg GPR 2005

- Kraków, Łask** - miasta wojewódzkie i powiatowe  
**Pilzno, Wola** - pozostałe miasta i części miast  
Kurów - wsie gminne  
Dębno, Kolonia - pozostałe wsie i części wsi  
**Raba** - nazwy cieków i zbiorników wodnych

1:10 000  
0 125 250 500 750 m



42/56










# Mapa przekroczeń dopuszczalnych poziomów dźwięku L<sub>DWN</sub>

**Droga krajowa Nr 8**  
**Kilometraż: 325+300 - 447+743**






Województwo: łódzkie, mazowieckie

Powiat: m.Piotrków Trybunalski, piotrkowski,  
rawski, skierniewicki, tomaszowski,  
grodziski, pruszkowski, żyrardowski

## Przekroczenia wartości dopuszczalnych


-  brak przekroczeń wartości dopuszczalnych
-  0 - 5 dB
-  5 - 10 dB
-  10 - 15 dB
-  15 - 20 dB
-  > 20 dB
-  tereny o nieokreślonych wartościach dopuszczalnych

## Otoczenie drogi

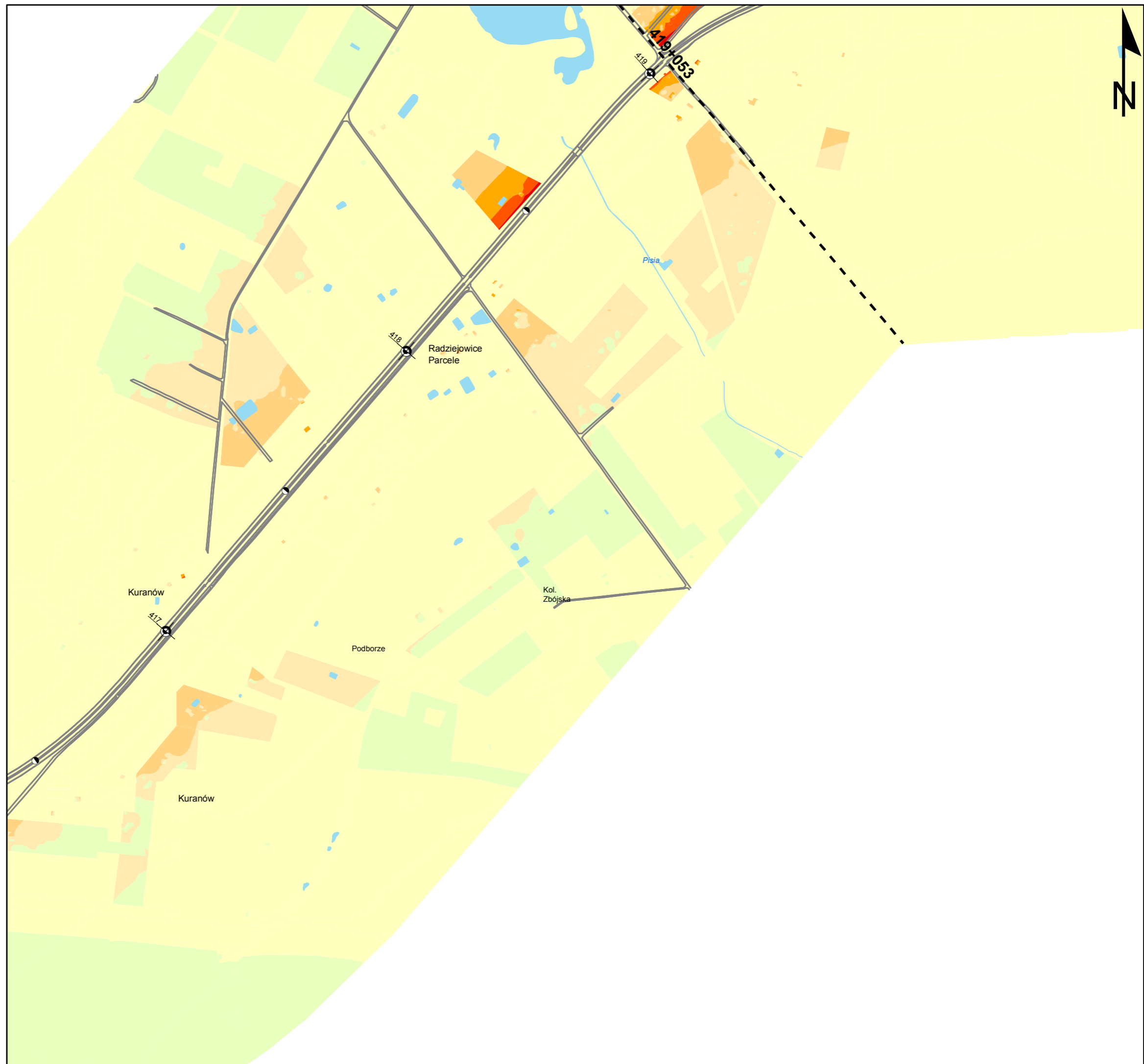
-  kilometraż drogi (1,0 / 0,5 km)
-  wody
-  drogi
-  granice administracyjne powiatów
-  granice oraz przykładowy kilometraż zasięgu odcinka analizy wg GPR 2005

- Kraków, Łask** - miasta wojewódzkie i powiatowe  
**Pilzno, Wola** - pozostałe miasta i części miast  
Kurów - wsie gminne  
Dębno, Kolonia - pozostałe wsie i części wsi  
*Raba* - nazwy cieków i zbiorników wodnych

1:10 000  
0 125 250 500 750 m



43/56












# Mapa przekroczeń dopuszczalnych poziomów dźwięku L<sub>DWN</sub>

**Droga krajowa Nr 8**  
**Kilometraż: 325+300 - 447+743**






Województwo: łódzkie, mazowieckie

Powiat: m.Piotrków Trybunalski, piotrkowski,  
rawski, skierniewicki, tomaszowski,  
grodziski, pruszkowski, żyrardowski

## Przekroczenia wartości dopuszczalnych


-  brak przekroczeń wartości dopuszczalnych
-  0 - 5 dB
-  5 - 10 dB
-  10 - 15 dB
-  15 - 20 dB
-  > 20 dB
-  tereny o nieokreślonych wartościach dopuszczalnych

## Otoczenie drogi

-  kilometraż drogi (1,0 / 0,5 km)
-  wody
-  drogi
-  granice administracyjne powiatów
-  granice oraz przykładowy kilometraż zasięgu odcinka analizy wg GPR 2005

- Kraków, Łask** - miasta wojewódzkie i powiatowe
- Pilzno, Wola** - pozostałe miasta i części miast
- Kurów - wsie gminne
- Dębno, Kolonia - pozostałe wsie i części wsi
- Raba* - nazwy cieków i zbiorników wodnych

1:10 000  
0 125 250 500 750 m





# Mapa przekroczeń dopuszczalnych poziomów dźwięku L<sub>DWN</sub>

**Droga krajowa Nr 8**  
**Kilometraż: 325+300 - 447+743**

Województwo: łódzkie, mazowieckie

Powiat: m.Piotrków Trybunalski, piotrkowski,  
rawski, skierniewicki, tomaszowski,  
grodziski, pruszkowski, żyrardowski

## Przekroczenia wartości dopuszczalnych


- brak przekroczeń wartości dopuszczalnych
- 0 - 5 dB
- 5 - 10 dB
- 10 - 15 dB
- 15 - 20 dB
- > 20 dB
- tereny o nieokreślonych wartościach dopuszczalnych

## Otoczenie drogi

- kilometraż drogi (1,0 / 0,5 km)
- wody
- drogi
- granice administracyjne powiatów
- granice oraz przykładowy kilometraż zasięgu odcinka analizy wg GPR 2005

**Kraków, Łask** - miasta wojewódzkie i powiatowe  
**Pilzno, Wola** - pozostałe miasta i części miast  
Kurów - wsie gminne  
Dębno, Kolonia - pozostałe wsie i części wsi  
**Raba** - nazwy cieków i zbiorników wodnych

1:10 000  
0 125 250 500 750 m



45/56










# Mapa przekroczeń dopuszczalnych poziomów dźwięku L<sub>DWN</sub>

**Droga krajowa Nr 8**  
**Kilometraż: 325+300 - 447+743**






Województwo: łódzkie, mazowieckie

Powiat: m.Piotrków Trybunalski, piotrkowski, rawski, skierniewicki, tomaszowski, grodziski, pruszkowski, żyrardowski

## Przekroczenia wartości dopuszczalnych

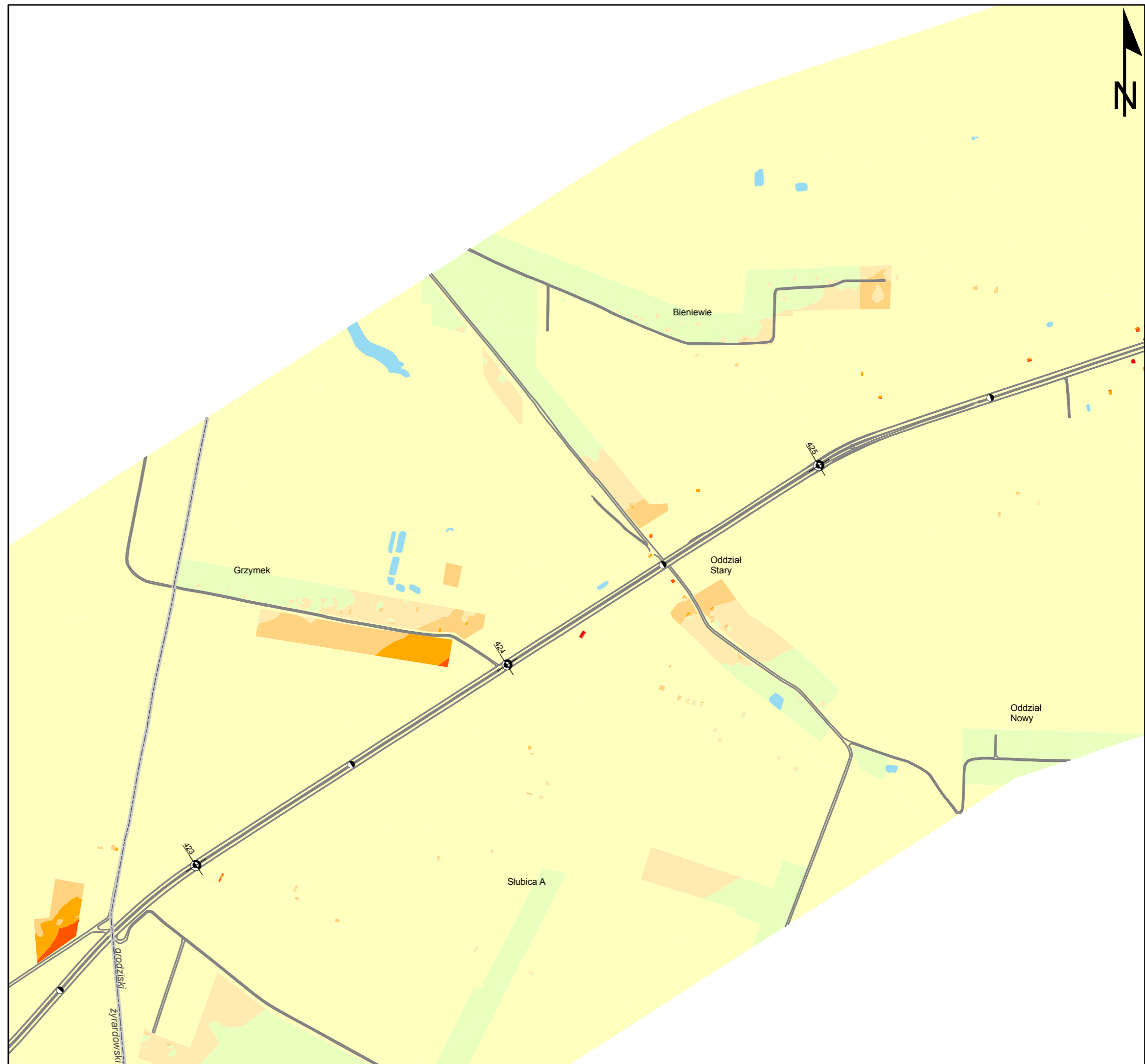

-  brak przekroczeń wartości dopuszczalnych
-  0 - 5 dB
-  5 - 10 dB
-  10 - 15 dB
-  15 - 20 dB
-  > 20 dB
-  tereny o nieokreślonych wartościach dopuszczalnych

## Otoczenie drogi

-  kilometraż drogi (1,0 / 0,5 km)
-  wody
-  drogi
-  granice administracyjne powiatów
-  granice oraz przykładowy kilometraż zasięgu odcinka analizy wg GPR 2005

- Kraków, Łask** - miasta wojewódzkie i powiatowe  
**Pilzno, Wola** - pozostałe miasta i części miast  
Kurów - wsie gminne  
Dębno, Kolonia - pozostałe wsie i części wsi  
**Raba** - nazwy cieków i zbiorników wodnych

1:10 000  
0 125 250 500 750 m



# Mapa przekroczeń dopuszczalnych poziomów dźwięku L<sub>DWN</sub>

**Droga krajowa Nr 8**  
**Kilometraż: 325+300 - 447+743**

Województwo: łódzkie, mazowieckie

Powiat: m.Piotrków Trybunalski, piotrkowski,  
rawski, skierniewicki, tomaszowski,  
grodziski, pruszkowski, żyrardowski

## Przekroczenia wartości dopuszczalnych

- brak przekroczeń wartości dopuszczalnych
- 0 - 5 dB
- 5 - 10 dB
- 10 - 15 dB
- 15 - 20 dB
- > 20 dB
- tereny o nieokreślonych wartościach dopuszczalnych

## Otoczenie drogi


● kilometraż drogi (1,0 / 0,5 km)    wody

drogi  
granice administracyjne powiatów

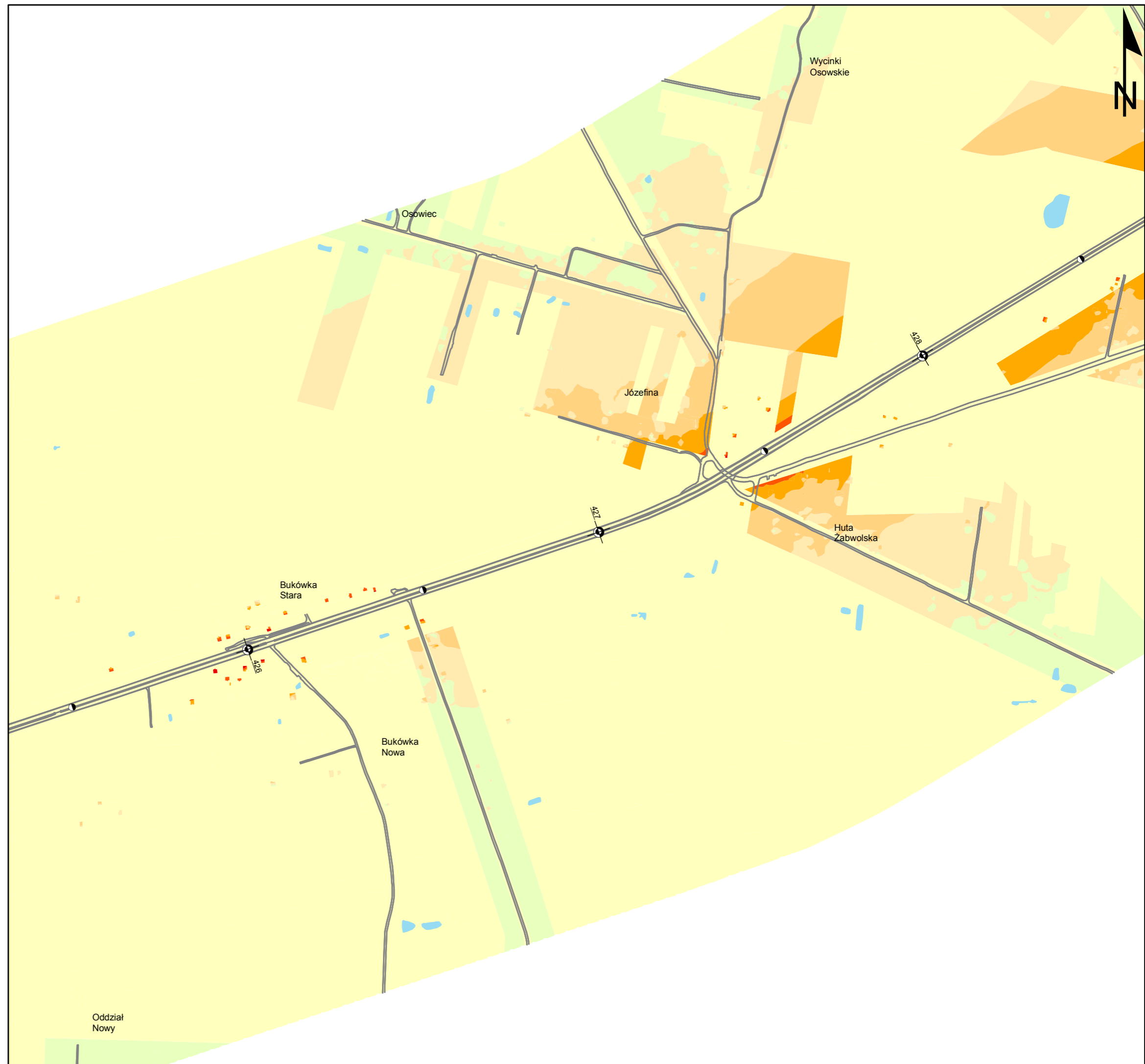
granice oraz przykładowy kilometraż zasięgu odcinka analizy wg GPR 2005

**Kraków, Łask** - miasta wojewódzkie i powiatowe  
**Pilzno, Wola** - pozostałe miasta i części miast  
Kurów - wsie gminne  
Dębno, Kolonia - pozostałe wsie i części wsi  
**Raba** - nazwy cieków i zbiorników wodnych

1:10 000  
0 125 250 500 750 m



47/56



# Mapa przekroczeń dopuszczalnych poziomów dźwięku L<sub>DWN</sub>

Droga krajowa Nr 8  
Kilometraż: 325+300 - 447+743

Województwo: łódzkie, mazowieckie

Powiat: m.Piotrków Trybunalski, piotrkowski,  
rawski, skierniewicki, tomaszowski,  
grodziski, pruszkowski, żyrardowski

## Przekroczenia wartości dopuszczalnych


- brak przekroczeń wartości dopuszczalnych
- 0 - 5 dB
- 5 - 10 dB
- 10 - 15 dB
- 15 - 20 dB
- > 20 dB
- tereny o nieokreślonych wartościach dopuszczalnych

## Otoczenie drogi

- kilometraż drogi (1,0 / 0,5 km)
- wody
- drogi
- granice administracyjne powiatów
- granice oraz przykładowy kilometraż zasięgu odcinka analizy wg GPR 2005

- Kraków, Łask** - miasta wojewódzkie i powiatowe  
**Pilzno, Wola** - pozostałe miasta i części miast  
Kurów - wsie gminne  
Dębno, Kolonia - pozostałe wsie i części wsi  
**Raba** - nazwy cieków i zbiorników wodnych

1:10 000  
0 125 250 500 750 m



48/56





# Mapa przekroczeń dopuszczalnych poziomów dźwięku L<sub>DWN</sub>

**Droga krajowa Nr 8**  
**Kilometraż: 325+300 - 447+743**

Województwo: łódzkie, mazowieckie

Powiat: m.Piotrków Trybunalski, piotrkowski, rawski, skierniewicki, tomaszowski, grodziski, pruszkowski, żyrardowski

## Przekroczenia wartości dopuszczalnych


- brak przekroczeń wartości dopuszczalnych
- 0 - 5 dB
- 5 - 10 dB
- 10 - 15 dB
- 15 - 20 dB
- > 20 dB
- tereny o nieokreślonych wartościach dopuszczalnych

## Otoczenie drogi

- kilometraż drogi (1,0 / 0,5 km)
- wody
- drogi
- granice administracyjne powiatów
- granice oraz przykładowy kilometraż zasięgu odcinka analizy wg GPR 2005

- Kraków, Łask** - miasta wojewódzkie i powiatowe  
**Pilzno, Wola** - pozostałe miasta i części miast  
Kurów - wsie gminne  
Dębno, Kolonia - pozostałe wsie i części wsi  
**Raba** - nazwy cieków i zbiorników wodnych

1:10 000  
0 125 250 500 750 m



49/56



# Mapa przekroczeń dopuszczalnych poziomów dźwięku L<sub>DWN</sub>

Droga krajowa Nr 8  
Kilometraż: 325+300 - 447+743

Województwo: łódzkie, mazowieckie

Powiat: m.Piotrków Trybunalski, piotrkowski,  
rawski, skierniewicki, tomaszowski,  
grodziski, pruszkowski, żyrardowski

## Przekroczenia wartości dopuszczalnych

- brak przekroczeń wartości dopuszczalnych
- 0 - 5 dB
- 5 - 10 dB
- 10 - 15 dB
- 15 - 20 dB
- > 20 dB
- tereny o nieokreślonych wartościach dopuszczalnych

## Otoczenie drogi

● kilometraż drogi (1,0 / 0,5 km)    wody


drogi

granice administracyjne powiatów

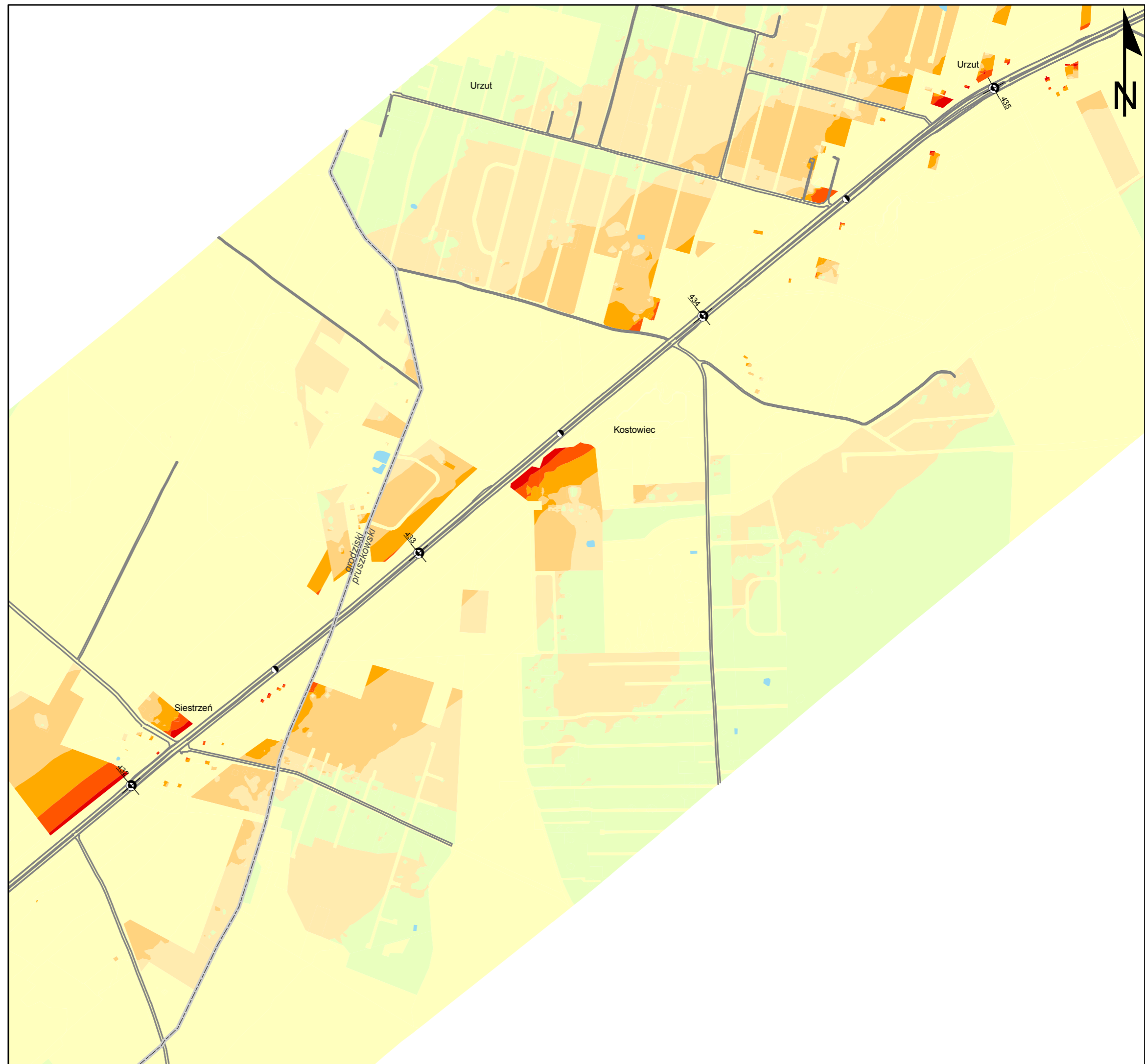
granice oraz przykładowy kilometraż zasięgu odcinka analizy wg GPR 2005

**Kraków, Łask** - miasta wojewódzkie i powiatowe  
**Pilzno, Wola** - pozostałe miasta i części miast  
Kurów - wsie gminne  
Dębno, Kolonia - pozostałe wsie i części wsi  
*Raba* - nazwy cieków i zbiorników wodnych

1:10 000  
0 125 250 500 750 m



50/56










# Mapa przekroczeń dopuszczalnych poziomów dźwięku $L_{DWN}$

**Droga krajowa Nr 8**  
**Kilometraż: 325+300 - 447+743**






Województwo: łódzkie, mazowieckie

Powiat: m.Piotrków Trybunalski, piotrkowski,  
rawski, skierniewicki, tomaszowski,  
grodziski, pruszkowski, żyrardowski

## Przekroczenia wartości dopuszczalnych

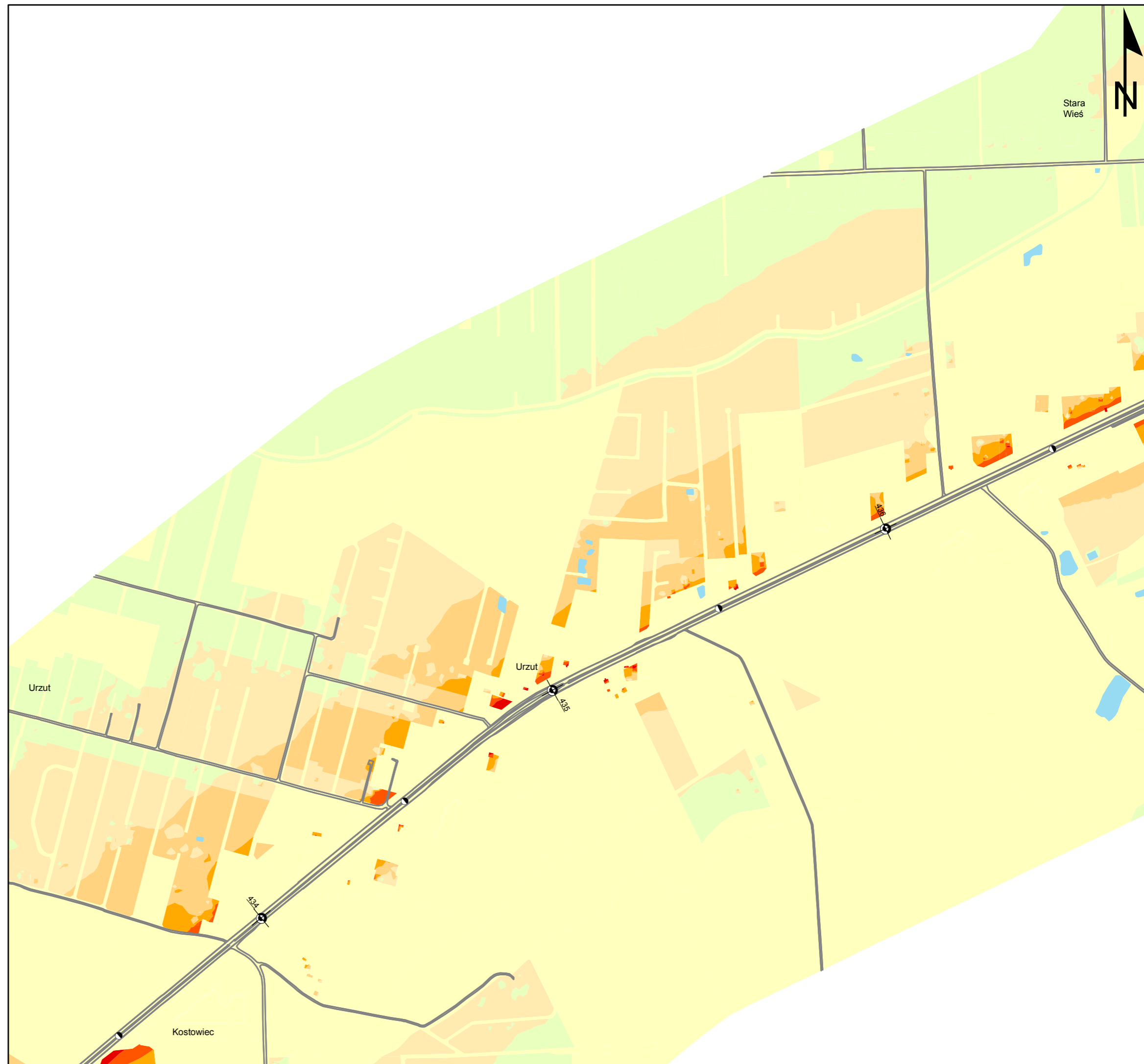

-  brak przekroczeń wartości dopuszczalnych
-  0 - 5 dB
-  5 - 10 dB
-  10 - 15 dB
-  15 - 20 dB
-  > 20 dB
-  tereny o nieokreślonych wartościach dopuszczalnych

## Otoczenie drogi

-  kilometraż drogi (1,0 / 0,5 km)
-  wody
-  drogi
-  granice administracyjne powiatów
-  granice oraz przykładowy kilometraż zasięgu odcinka analizy wg GPR 2005

- Kraków, Łask** - miasta wojewódzkie i powiatowe
- Pilzno, Wola** - pozostałe miasta i części miast
- Kurów - wsie gminne
- Dębno, Kolonia - pozostałe wsie i części wsi
- Raba** - nazwy cieków i zbiorników wodnych

1:10 000  
0 125 250 500 750 m












# Mapa przekroczeń dopuszczalnych poziomów dźwięku L<sub>DWN</sub>

**Droga krajowa Nr 8**  
**Kilometraż: 325+300 - 447+743**






Województwo: łódzkie, mazowieckie

Powiat: m.Piotrków Trybunalski, piotrkowski, rawski, skierniewicki, tomaszowski, grodziski, pruszkowski, żyrardowski

## Przekroczenia wartości dopuszczalnych


-  brak przekroczeń wartości dopuszczalnych
-  0 - 5 dB
-  5 - 10 dB
-  10 - 15 dB
-  15 - 20 dB
-  > 20 dB
-  tereny o nieokreślonych wartościach dopuszczalnych

## Otoczenie drogi

-  kilometraż drogi (1,0 / 0,5 km)
-  wody
-  drogi
-  granice administracyjne powiatów
-  granice oraz przykładowy kilometraż zasięgu odcinka analizy wg GPR 2005

- Kraków, Łask** - miasta wojewódzkie i powiatowe  
**Pilzno, Wola** - pozostałe miasta i części miast  
Kurów - wsie gminne  
Dębno, Kolonia - pozostałe wsie i części wsi  
*Raba* - nazwy cieków i zbiorników wodnych

1:10 000  
0 125 250 500 750 m



52/56





# Mapa przekroczeń dopuszczalnych poziomów dźwięku L<sub>DWN</sub>

Droga krajowa Nr 8  
Kilometraż: 325+300 - 447+743

Województwo: łódzkie, mazowieckie

Powiat: m.Piotrków Trybunalski, piotrkowski,  
rawski, skierniewicki, tomaszowski,  
grodziski, pruszkowski, żyrardowski

## Przekroczenia wartości dopuszczalnych


- brak przekroczeń wartości dopuszczalnych
- 0 - 5 dB
- 5 - 10 dB
- 10 - 15 dB
- 15 - 20 dB
- > 20 dB
- tereny o nieokreślonych wartościach dopuszczalnych

## Otoczenie drogi

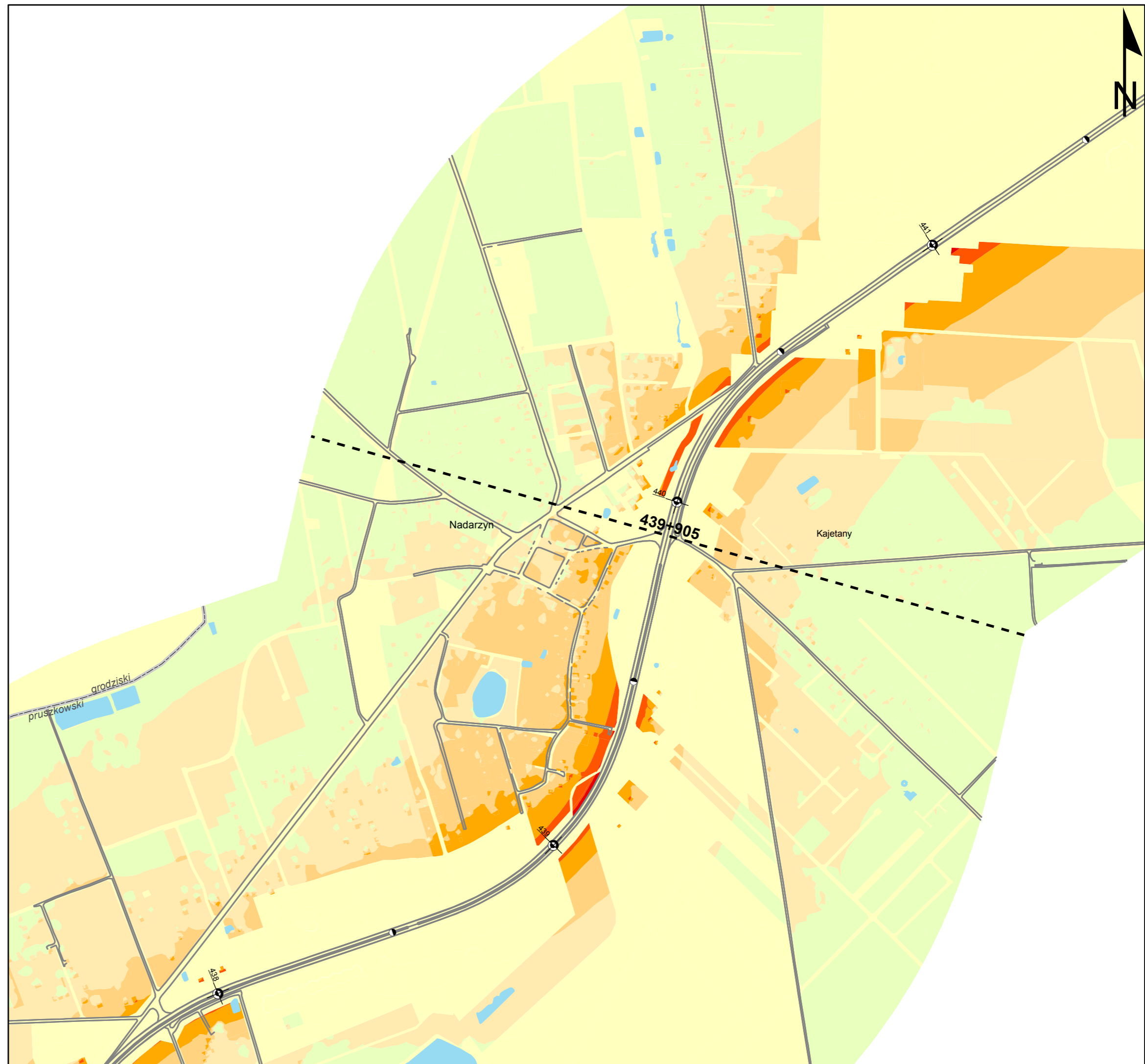
- kilometraż drogi (1,0 / 0,5 km)
- wody
- drogi
- granice administracyjne powiatów
- granice oraz przykładowy kilometraż zasięgu odcinka analizy wg GPR 2005

- Kraków, Łask** - miasta wojewódzkie i powiatowe  
**Pilzno, Wola** - pozostałe miasta i części miast  
Kurów - wsie gminne  
Dębno, Kolonia - pozostałe wsie i części wsi  
**Raba** - nazwy cieków i zbiorników wodnych

0 125 250 500 750 m  
1:10 000



53/56



# Mapa przekroczeń dopuszczalnych poziomów dźwięku L<sub>DWN</sub>

Droga krajowa Nr 8  
Kilometraż: 325+300 - 447+743

Województwo: łódzkie, mazowieckie

Powiat: m.Piotrków Trybunalski, piotrkowski,  
rawski, skierniewicki, tomaszowski,  
grodziski, pruszkowski, żyrardowski

## Przekroczenia wartości dopuszczalnych


- brak przekroczeń wartości dopuszczalnych
- 0 - 5 dB
- 5 - 10 dB
- 10 - 15 dB
- 15 - 20 dB
- > 20 dB
- tereny o nieokreślonych wartościach dopuszczalnych

## Otoczenie drogi

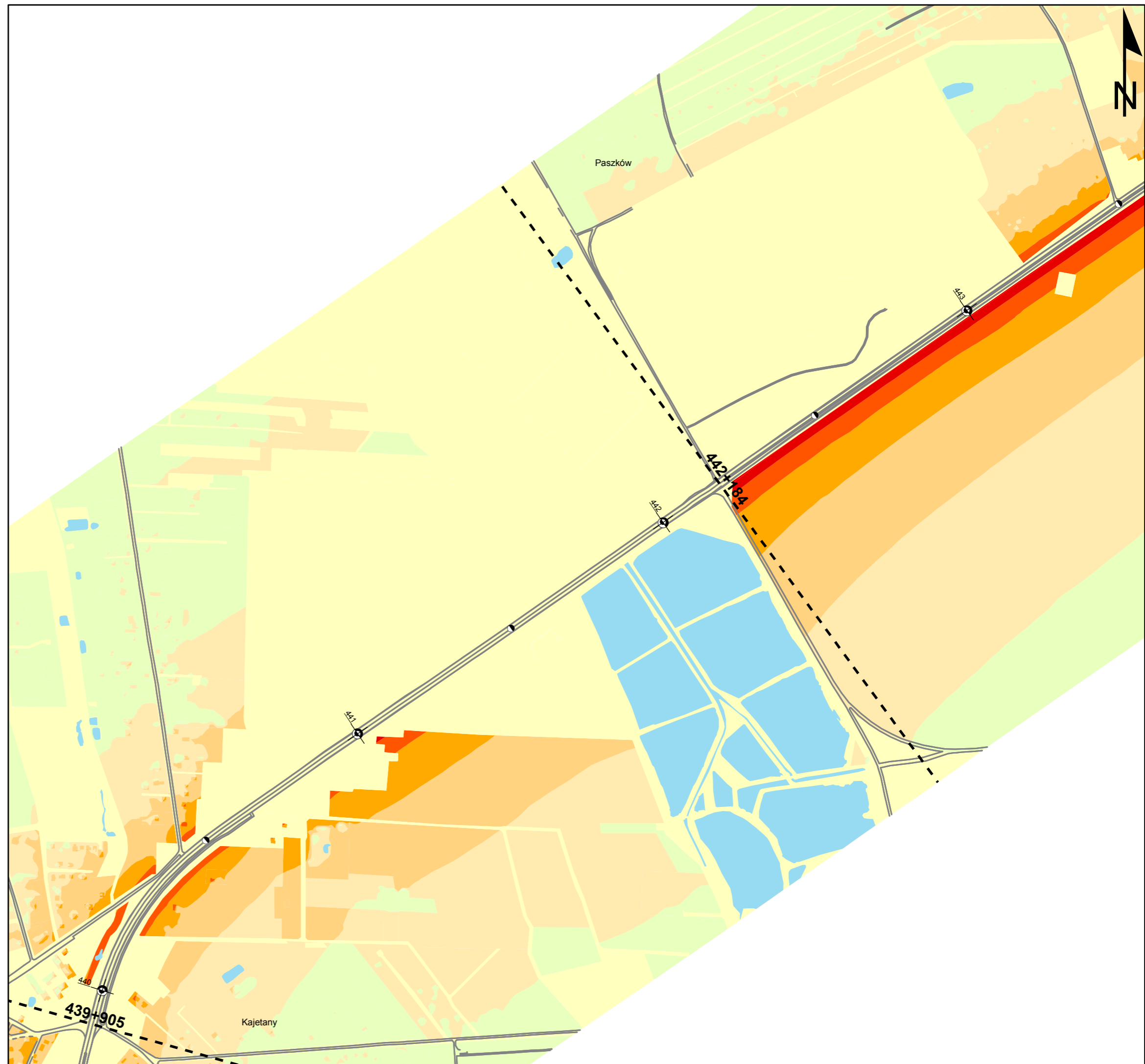
- kilometraż drogi (1,0 / 0,5 km)
- wody
- drogi
- granice administracyjne powiatów
- granice oraz przykładowy kilometraż zasięgu odcinka analizy wg GPR 2005

- Kraków, Łask** - miasta wojewódzkie i powiatowe  
**Pilzno, Wola** - pozostałe miasta i części miast  
Kurów - wsie gminne  
Dębno, Kolonia - pozostałe wsie i części wsi  
**Raba** - nazwy cieków i zbiorników wodnych

1:10 000  
0 125 250 500 750 m



54/56



# Mapa przekroczeń dopuszczalnych poziomów dźwięku L<sub>DWN</sub>

Droga krajowa Nr 8  
Kilometraż: 325+300 - 447+743

Województwo: łódzkie, mazowieckie

Powiat: m.Piotrków Trybunalski, piotrkowski,  
rawski, skierniewicki, tomaszowski,  
grodziski, pruszkowski, żyrardowski

## Przekroczenia wartości dopuszczalnych


- brak przekroczeń wartości dopuszczalnych
- 0 - 5 dB
- 5 - 10 dB
- 10 - 15 dB
- 15 - 20 dB
- > 20 dB
- tereny o nieokreślonych wartościach dopuszczalnych

## Otoczenie drogi

- kilometraż drogi (1,0 / 0,5 km)
- wody
- drogi
- granice administracyjne powiatów
- granice oraz przykładowy kilometraż zasięgu odcinka analizy wg GPR 2005

**Kraków, Łask** - miasta wojewódzkie i powiatowe  
**Pilzno, Wola** - pozostałe miasta i części miast  
Kurów - wsie gminne  
Dębno, Kolonia - pozostałe wsie i części wsi  
**Raba** - nazwy cieków i zbiorników wodnych

1:10 000  
0 125 250 500 750 m



55/56












# Mapa przekroczeń dopuszczalnych poziomów dźwięku L<sub>DWN</sub>

**Droga krajowa Nr 8**  
**Kilometraż: 325+300 - 447+743**






Województwo: łódzkie, mazowieckie

Powiat: m.Piotrków Trybunalski, piotrkowski, rawski, skierniewicki, tomaszowski, grodziski, pruszkowski, żyrardowski

## Przekroczenia wartości dopuszczalnych

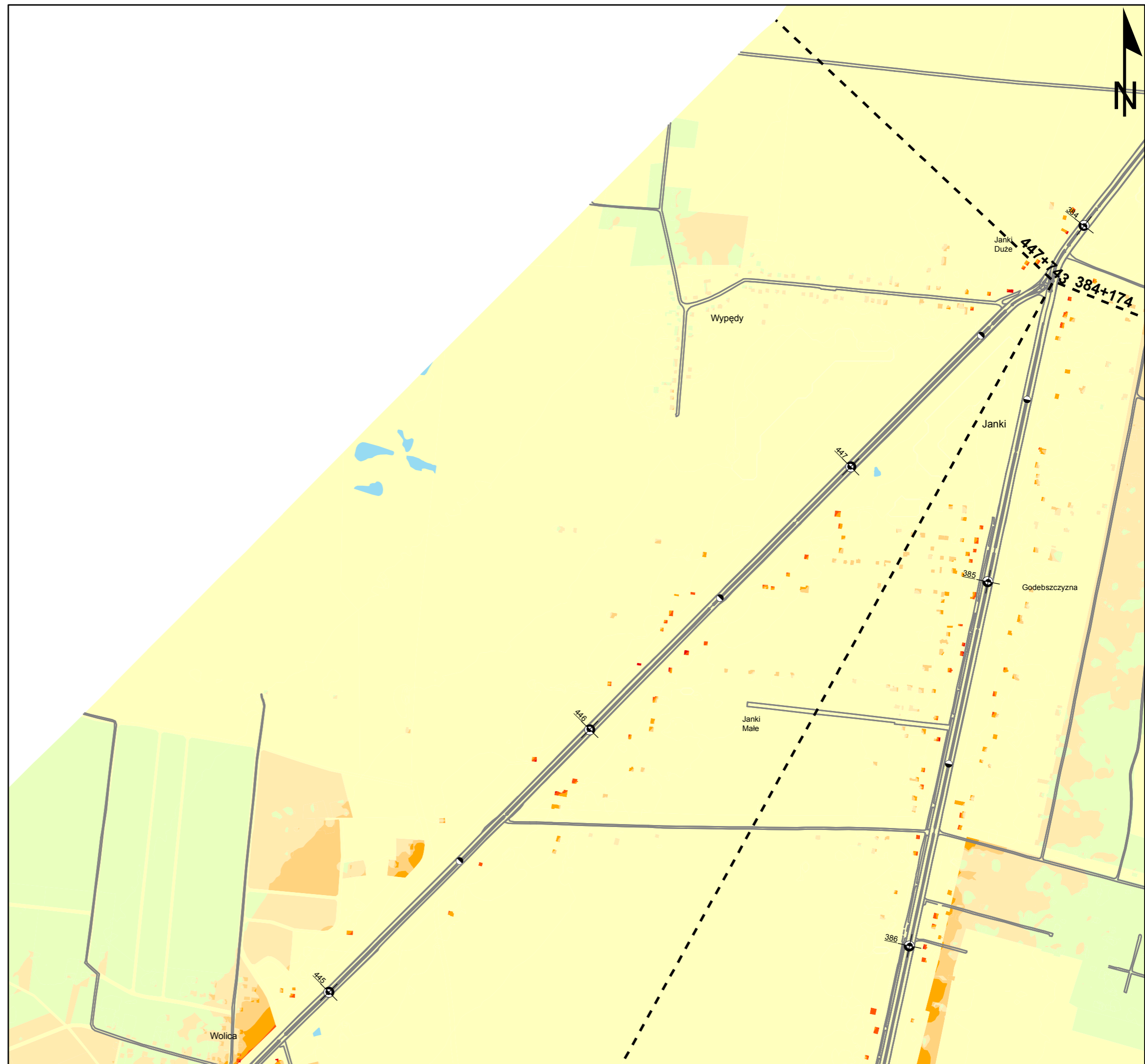

-  brak przekroczeń wartości dopuszczalnych
-  0 - 5 dB
-  5 - 10 dB
-  10 - 15 dB
-  15 - 20 dB
-  > 20 dB
-  tereny o nieokreślonych wartościach dopuszczalnych

## Otoczenie drogi

-  kilometraż drogi (1,0 / 0,5 km)
-  wody
-  drogi
-  granice administracyjne powiatów
-  granice oraz przykładowy kilometraż zasięgu odcinka analizy wg GPR 2005

- Kraków, Łask** - miasta wojewódzkie i powiatowe
- Pilzno, Wola** - pozostałe miasta i części miast
- Kurów** - wsie gminne
- Dębno, Kolonia** - pozostałe wsie i części wsi
- Raba** - nazwy cieków i zbiorników wodnych

1:10 000  
0 125 250 500 750 m





# Mapa przekroczeń dopuszczalnych poziomów dźwięku L<sub>DWN</sub>

Droga krajowa Nr 8  
Kilometraż: 467+880 - 511+300  
Województwo: mazowieckie  
Powiat: m.stołeczne Warszawa,  
wołomiński, wyszkowski

## Przekroczenia wartości dopuszczalnych

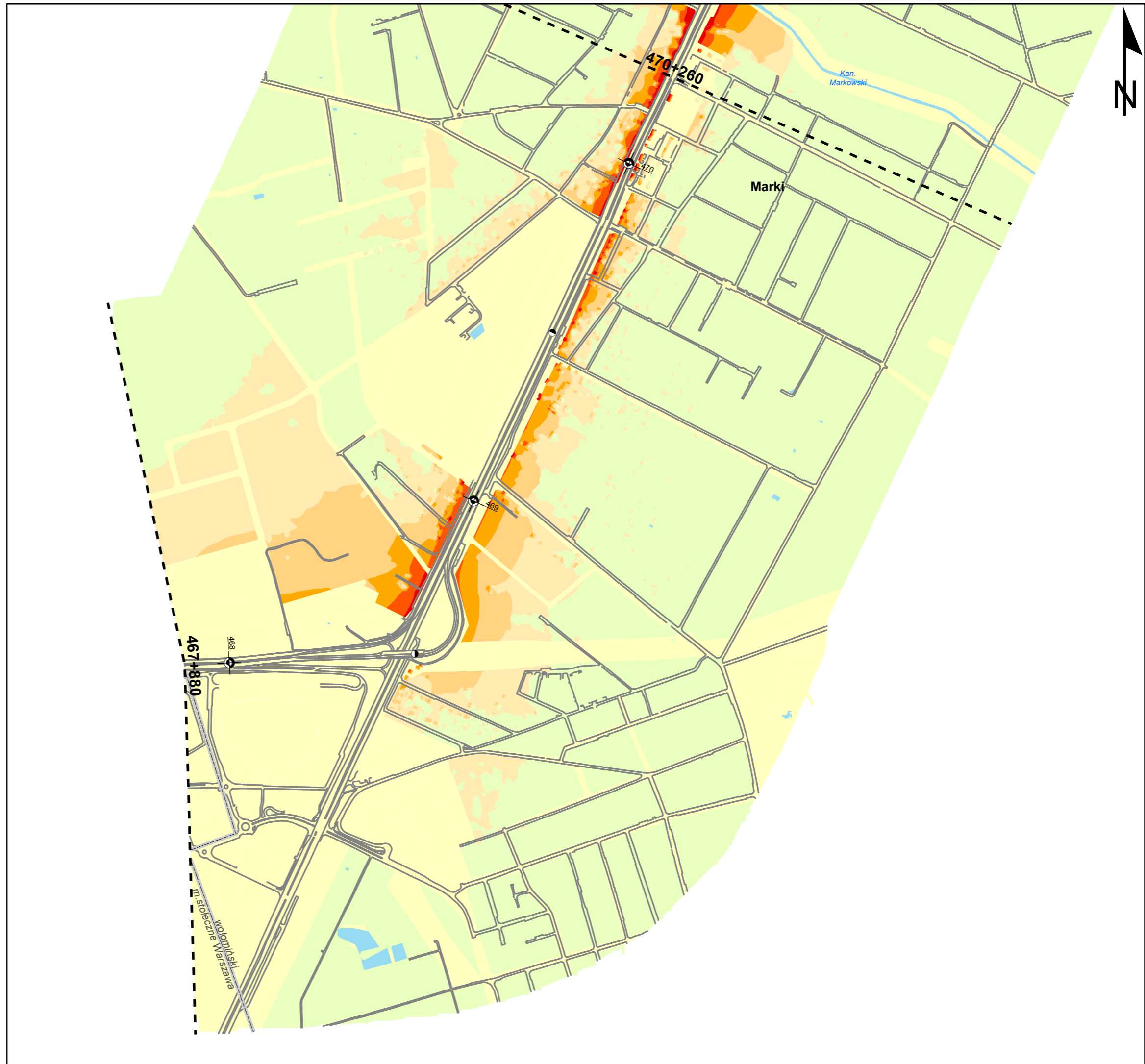
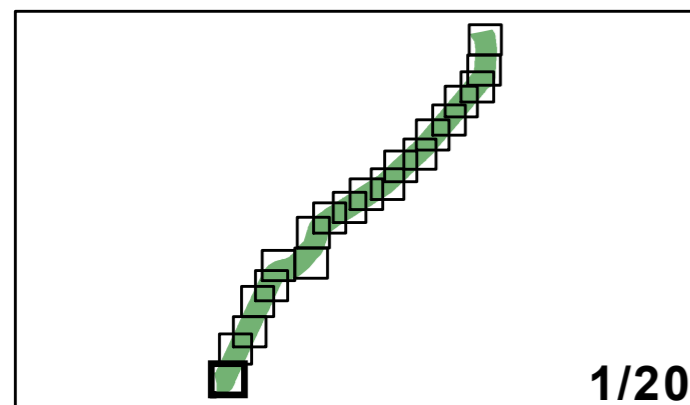
- brak przekroczeń wartości dopuszczalnych
- 0 - 5 dB
- 5 - 10 dB
- 10 - 15 dB
- 15 - 20 dB
- > 20 dB
- tereny o nieokreślonych wartościach dopuszczalnych

## Otoczenie drogi

- kilometraż drogi (1,0 / 0,5 km)
- wody
- drogi
- granice administracyjne powiatów
- granice oraz przykładowy kilometraż zasięgu odcinka analizy wg GPR 2005

- Kraków, Łask** - miasta wojewódzkie i powiatowe  
**Pilzno, Wola** - pozostałe miasta i części miast  
Kurów - wsie gminne  
Dębno, Kolonia - pozostałe wsie i części wsi  
**Raba** - nazwy cieków i zbiorników wodnych

1:10 000  
0 125 250 500 750 m



# Mapa przekroczeń dopuszczalnych poziomów dźwięku L<sub>DWN</sub>

Droga krajowa Nr 8  
Kilometraż: 467+880 - 511+300  
Województwo: mazowieckie  
Powiat: m.stołeczne Warszawa,  
wołomiński, wyszkowski

## Przekroczenia wartości dopuszczalnych

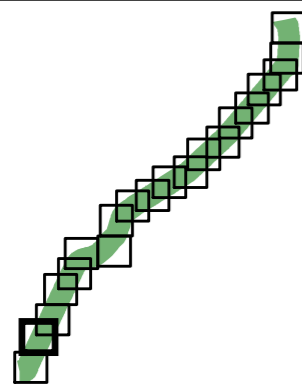
- brak przekroczeń wartości dopuszczalnych
- 0 - 5 dB
- 5 - 10 dB
- 10 - 15 dB
- 15 - 20 dB
- > 20 dB
- tereny o nieokreślonych wartościach dopuszczalnych

## Otoczenie drogi

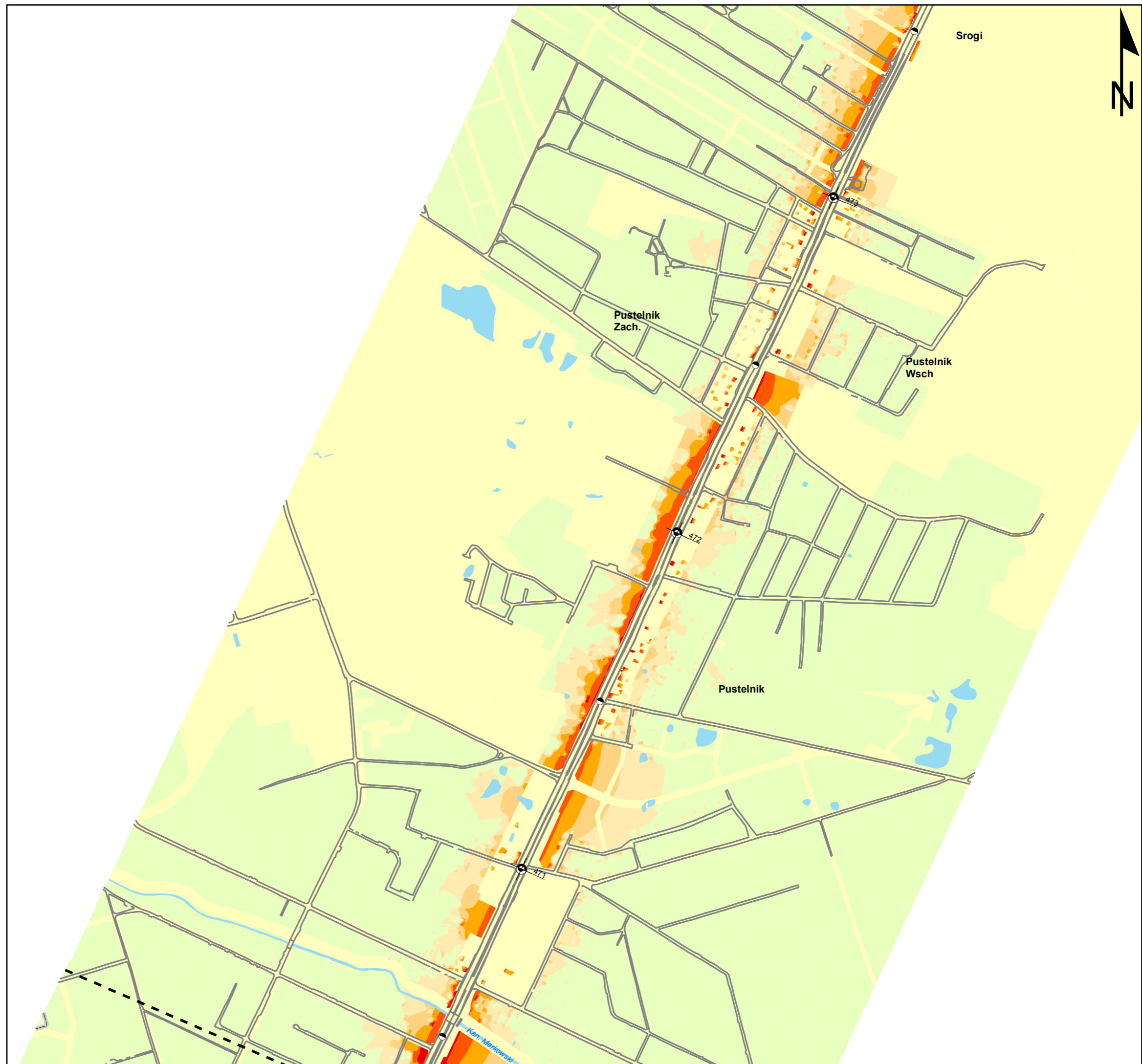
- kilometraż drogi (1,0 / 0,5 km)
- wody
- drogi
- granice administracyjne powiatów
- granice oraz przykładowy kilometraż zasięgu odcinka analizy wg GPR 2005

- Kraków, Łask** - miasta wojewódzkie i powiatowe  
**Pilzno, Wola** - pozostałe miasta i części miast  
Kurów - wsie gminne  
Dębno, Kolonia - pozostałe wsie i części wsi  
**Raba** - nazwy cieków i zbiorników wodnych

1:10 000  
0 125 250 500 750 m



2/20

















# Mapa przekroczeń dopuszczalnych poziomów dźwięku L<sub>DWN</sub>

**Droga krajowa Nr 8**  
**Kilometraż: 467+880 - 511+300**  
Województwo: mazowieckie  
Powiat: m.stołeczne Warszawa, wołomiński, wyszkowski

## Przekroczenia wartości dopuszczalnych

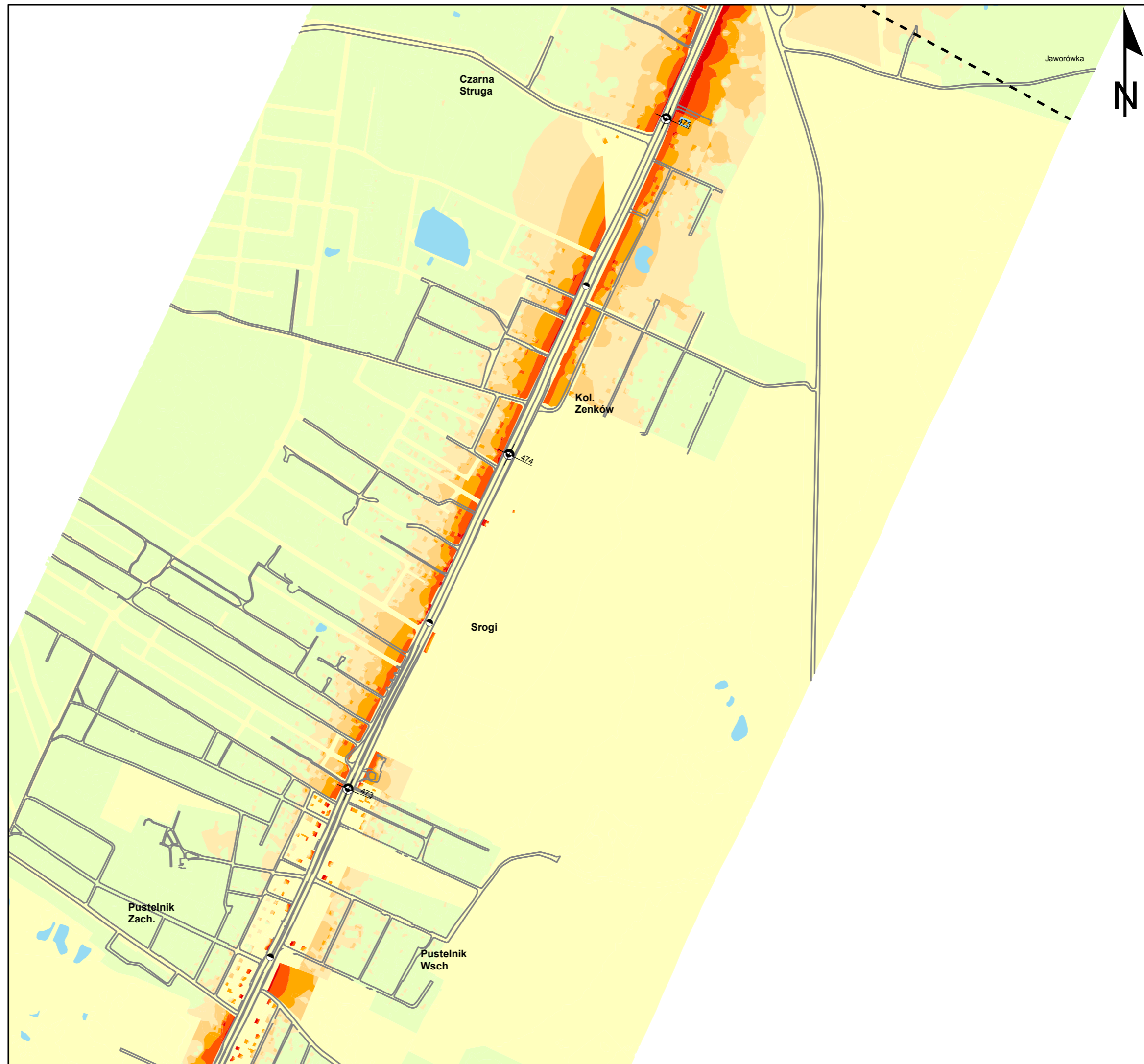
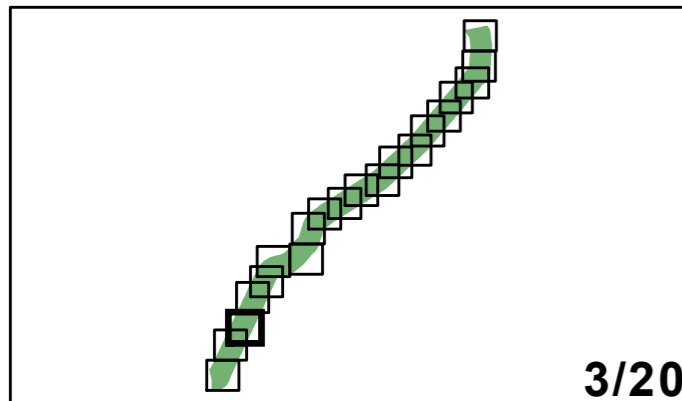
-  brak przekroczeń wartości dopuszczalnych
-  0 - 5 dB
-  5 - 10 dB
-  10 - 15 dB
-  15 - 20 dB
-  > 20 dB
-  tereny o nieokreślonych wartościach dopuszczalnych

## Otoczenie drogi

-  kilometraż drogi (1,0 / 0,5 km)
-  wody
-  drogi
-  granice administracyjne powiatów
-  granice oraz przykładowy kilometraż zasięgu odcinka analizy wg GPR 2005

- Kraków, Łask** - miasta wojewódzkie i powiatowe  
**Pilzno, Wola** - pozostałe miasta i części miast  
Kurów - wsie gminne  
Dębno, Kolonia - pozostałe wsie i części wsi  
**Raba** - nazwy cieków i zbiorników wodnych








1:10 000  
0 125 250 500 750 m








# Mapa przekroczeń dopuszczalnych poziomów dźwięku L<sub>DWN</sub>

**Droga krajowa Nr 8**  
**Kilometraż: 467+880 - 511+300**  
Województwo: mazowieckie  
Powiat: m.stołeczne Warszawa,  
wołomiński, wyszkowski

## Przekroczenia wartości dopuszczalnych

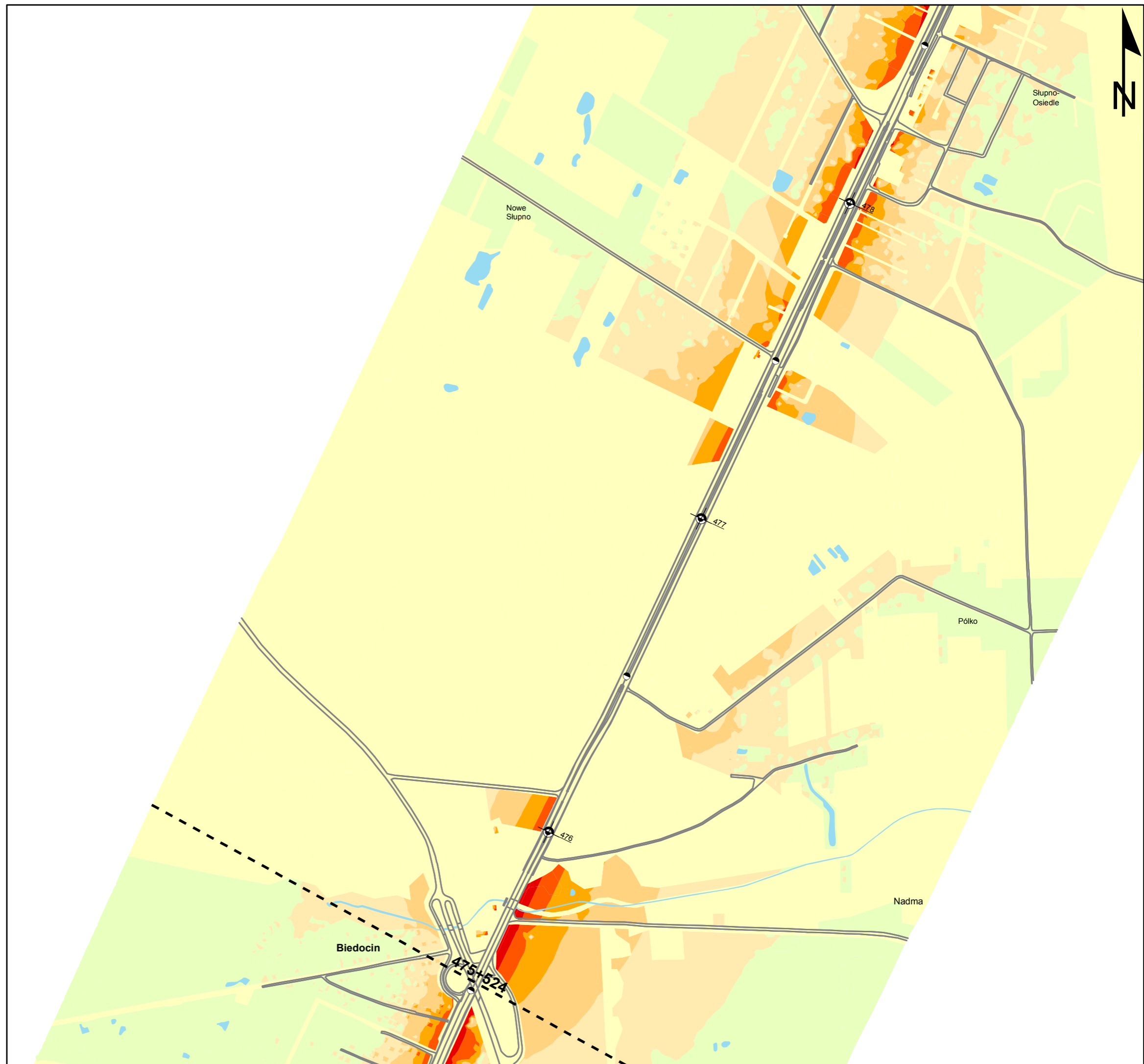
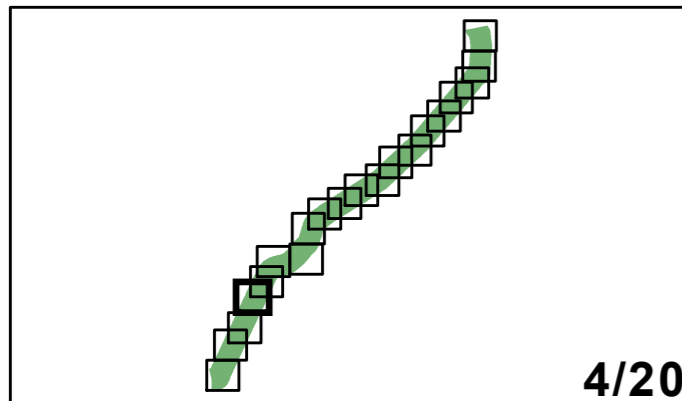
-  brak przekroczeń wartości dopuszczalnych
-  0 - 5 dB
-  5 - 10 dB
-  10 - 15 dB
-  15 - 20 dB
-  > 20 dB
-  tereny o nieokreślonych wartościach dopuszczalnych

## Otoczenie drogi

-  kilometraż drogi (1,0 / 0,5 km)
-  wody
-  drogi
-  granice administracyjne powiatów
-  granice oraz przykładowy kilometraż zasięgu odcinka analizy wg GPR 2005

- Kraków, Łask** - miasta wojewódzkie i powiatowe  
**Pilzno, Wola** - pozostałe miasta i części miast  
Kurów - wsie gminne  
Dębno, Kolonia - pozostałe wsie i części wsi  
*Raba* - nazwy cieków i zbiorników wodnych

1:10 000  
0 125 250 500 750 m

















# Mapa przekroczeń dopuszczalnych poziomów dźwięku L<sub>DWN</sub>

**Droga krajowa Nr 8**  
**Kilometraż: 467+880 - 511+300**  
Województwo: mazowieckie  
Powiat: m.stołeczne Warszawa,  
wołomiński, wyszkowski

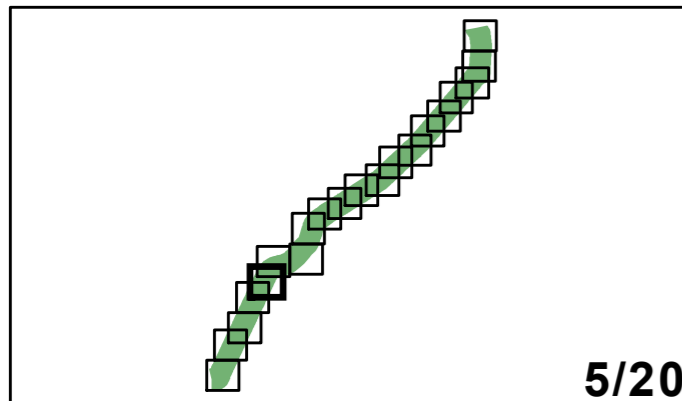
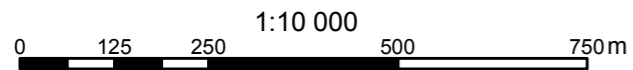
## Przekroczenia wartości dopuszczalnych

-  brak przekroczeń wartości dopuszczalnych
-  0 - 5 dB
-  5 - 10 dB
-  10 - 15 dB
-  15 - 20 dB
-  > 20 dB
-  tereny o nieokreślonych wartościach dopuszczalnych

## Otoczenie drogi

-  kilometraż drogi (1,0 / 0,5 km)
-  wody
-  drogi
-  granice administracyjne powiatów
-  granice oraz przykładowy kilometraż zasięgu odcinka analizy wg GPR 2005








- Kraków, Łask** - miasta wojewódzkie i powiatowe  
**Pilzno, Wola** - pozostałe miasta i części miast  
Kurów - wsie gminne  
Dębno, Kolonia - pozostałe wsie i części wsi  
**Raba** - nazwy cieków i zbiorników wodnych








# Mapa przekroczeń dopuszczalnych poziomów dźwięku L<sub>DWN</sub>

**Droga krajowa Nr 8**  
**Kilometraż: 467+880 - 511+300**  
Województwo: mazowieckie  
Powiat: m.stołeczne Warszawa,  
wołomiński, wyszkowski

## Przekroczenia wartości dopuszczalnych

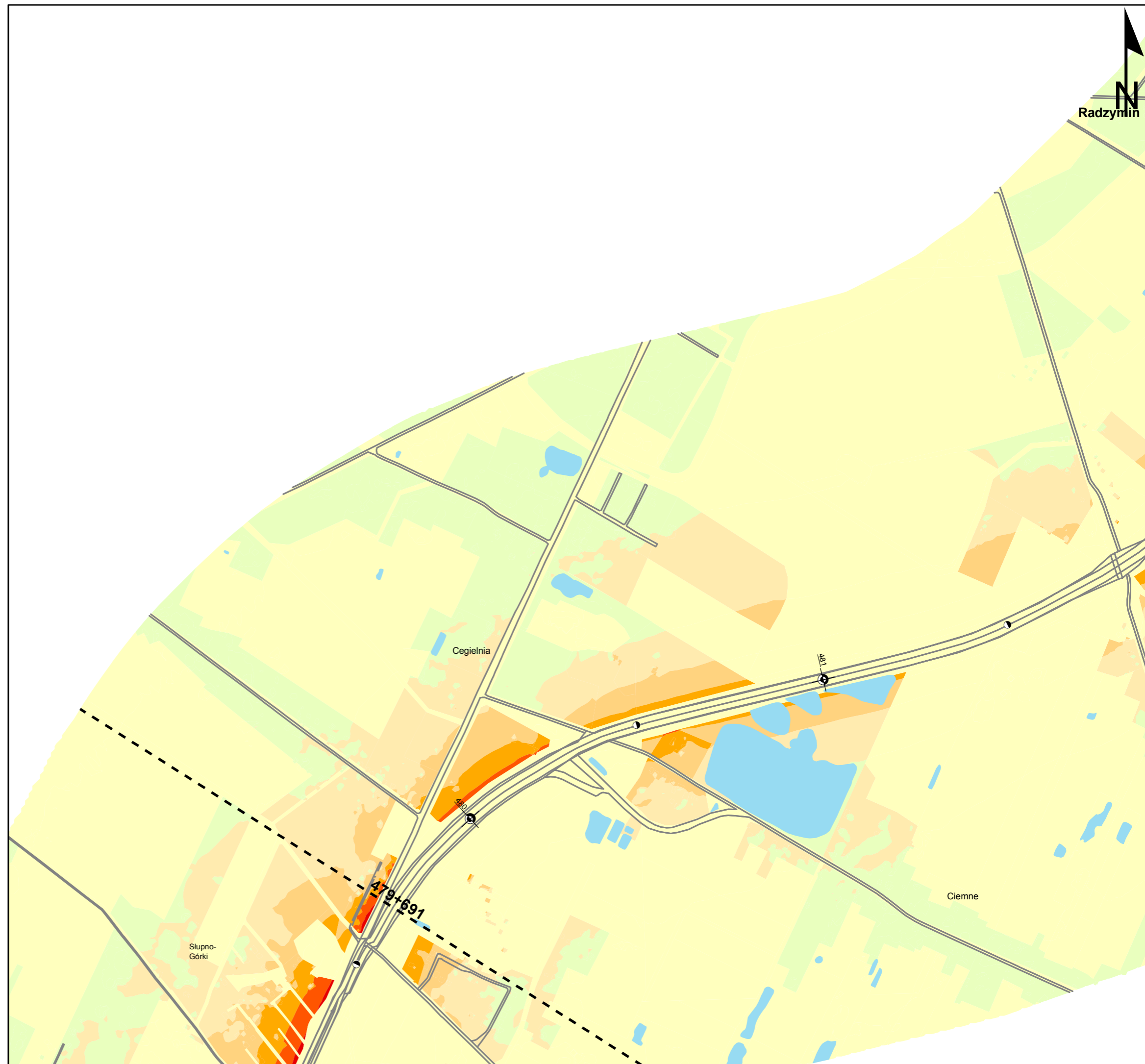
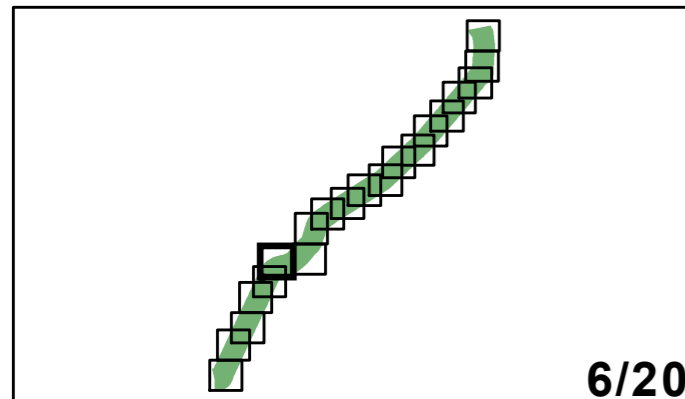
-  brak przekroczeń wartości dopuszczalnych
-  0 - 5 dB
-  5 - 10 dB
-  10 - 15 dB
-  15 - 20 dB
-  > 20 dB
-  tereny o nieokreślonych wartościach dopuszczalnych

## Otoczenie drogi

-  kilometraż drogi (1,0 / 0,5 km)
-  wody
-  drogi
-  granice administracyjne powiatów
-  granice oraz przykładowy kilometraż zasięgu odcinka analizy wg GPR 2005

- Kraków, Łask** - miasta wojewódzkie i powiatowe  
**Pilzno, Wola** - pozostałe miasta i części miast  
Kurów - wsie gminne  
Dębno, Kolonia - pozostałe wsie i części wsi  
**Raba** - nazwy cieków i zbiorników wodnych

1:10 000  
0 125 250 500 750 m



# Mapa przekroczeń dopuszczalnych poziomów dźwięku L<sub>DWN</sub>

Droga krajowa Nr 8  
Kilometraż: 467+880 - 511+300  
Województwo: mazowieckie  
Powiat: m.stołeczne Warszawa,  
wołomiński, wyszkowski

## Przekroczenia wartości dopuszczalnych

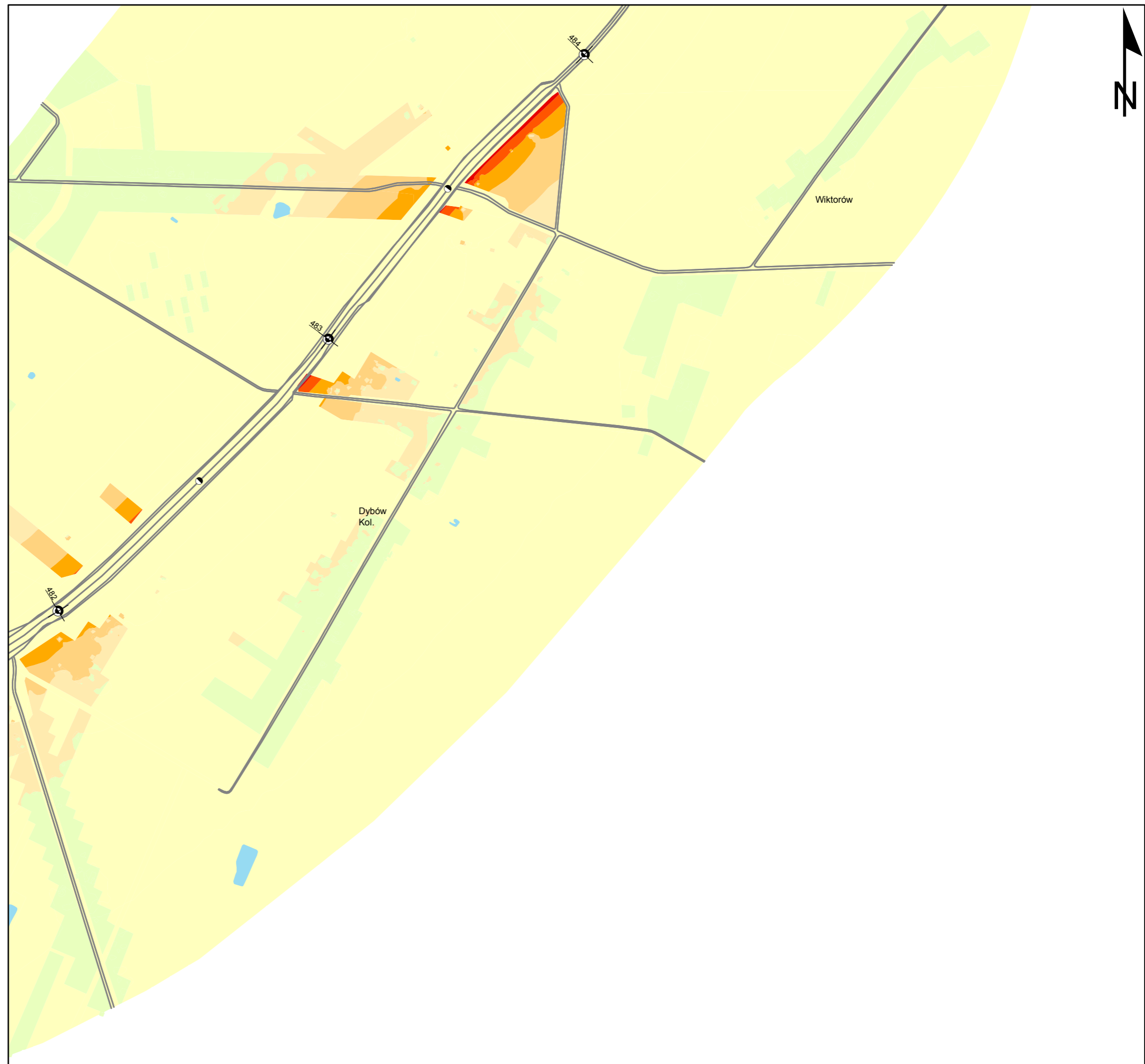
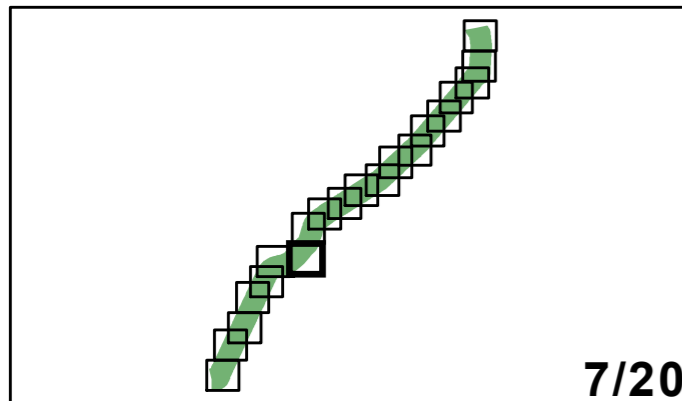
- brak przekroczeń wartości dopuszczalnych
- 0 - 5 dB
- 5 - 10 dB
- 10 - 15 dB
- 15 - 20 dB
- > 20 dB
- tereny o nieokreślonych wartościach dopuszczalnych

## Otoczenie drogi

- kilometraż drogi (1,0 / 0,5 km)
- wody
- drogi
- granice administracyjne powiatów
- granice oraz przykładowy kilometraż zasięgu odcinka analizy wg GPR 2005

- Kraków, Łask** - miasta wojewódzkie i powiatowe
- Pilzno, Wola** - pozostałe miasta i części miast
- Kurów - wsie gminne
- Dębno, Kolonia - pozostałe wsie i części wsi
- Raba* - nazwy cieków i zbiorników wodnych

1:10 000  
0 125 250 500 750 m





# Mapa przekroczeń dopuszczalnych poziomów dźwięku L<sub>DWN</sub>

**Droga krajowa Nr 8**  
**Kilometraż: 467+880 - 511+300**  
 Województwo: mazowieckie  
 Powiat: m.stołeczne Warszawa, wołomiński, wyszkowski

## Przekroczenia wartości dopuszczalnych

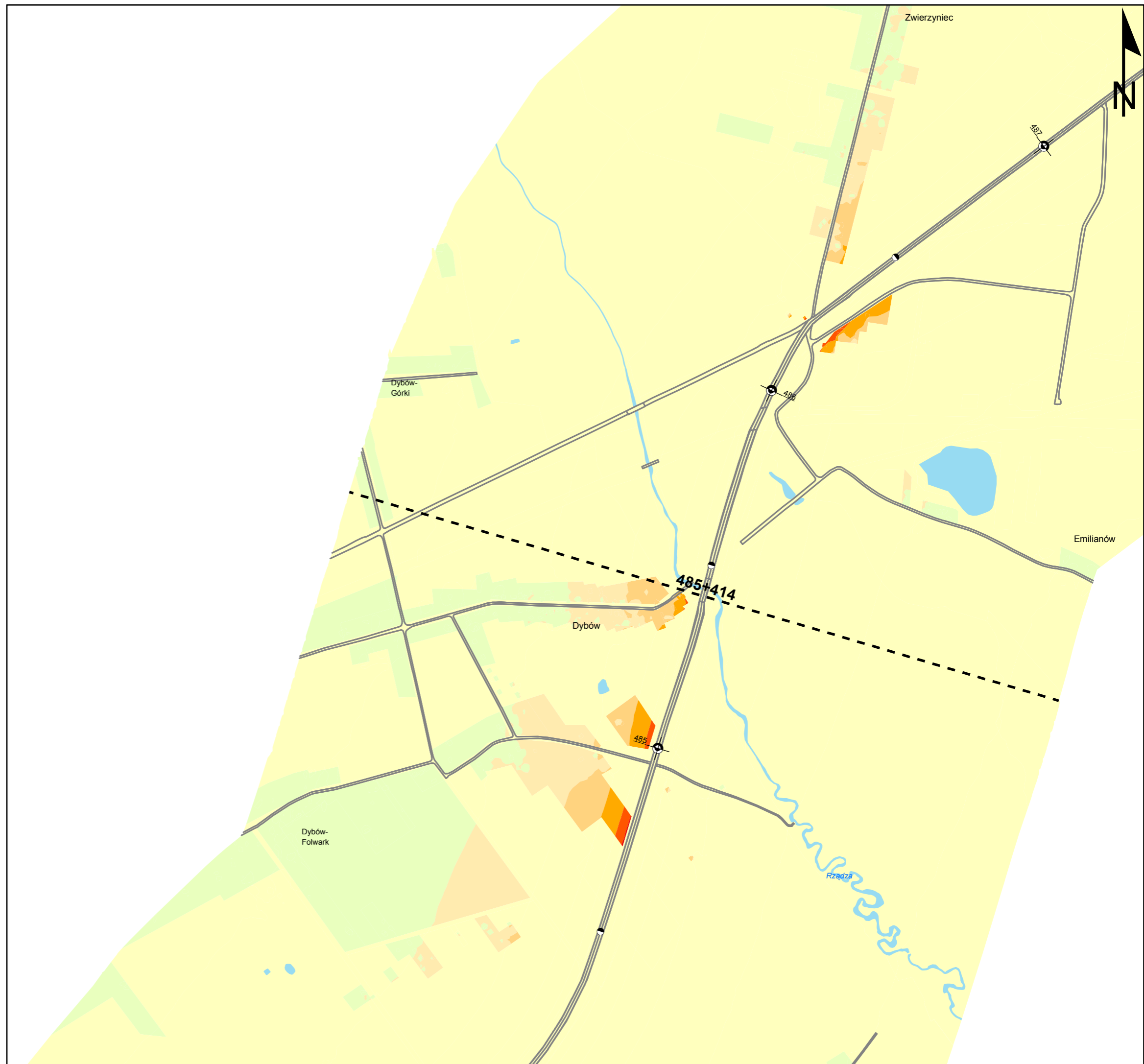
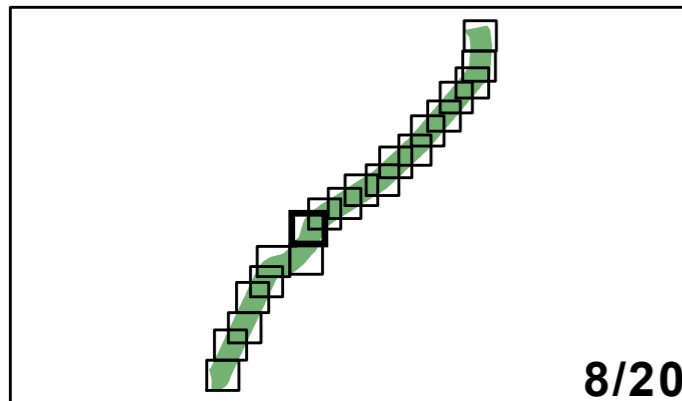
- brak przekroczeń wartości dopuszczalnych
- 0 - 5 dB
- 5 - 10 dB
- 10 - 15 dB
- 15 - 20 dB
- > 20 dB
- tereny o nieokreślonych wartościach dopuszczalnych

## Otoczenie drogi

- + kilometraż drogi (1,0 / 0,5 km)
- wody
- drogi
- granice administracyjne powiatów
- granice oraz przykładowy kilometraż zasięgu odcinka analizy wg GPR 2005

- Kraków, Łask** - miasta wojewódzkie i powiatowe  
**Pilzno, Wola** - pozostałe miasta i części miast  
 Kurów - wsie gminne  
 Dębno, Kolonia - pozostałe wsie i części wsi  
**Raba** - nazwy cieków i zbiorników wodnych

1:10 000  
 0 125 250 500 750 m





# Mapa przekroczeń dopuszczalnych poziomów dźwięku L<sub>DWN</sub>

**Droga krajowa Nr 8**  
**Kilometraż: 467+880 - 511+300**  
Województwo: mazowieckie  
Powiat: m.stołeczne Warszawa, wołomiński, wyszkowski

## Przekroczenia wartości dopuszczalnych

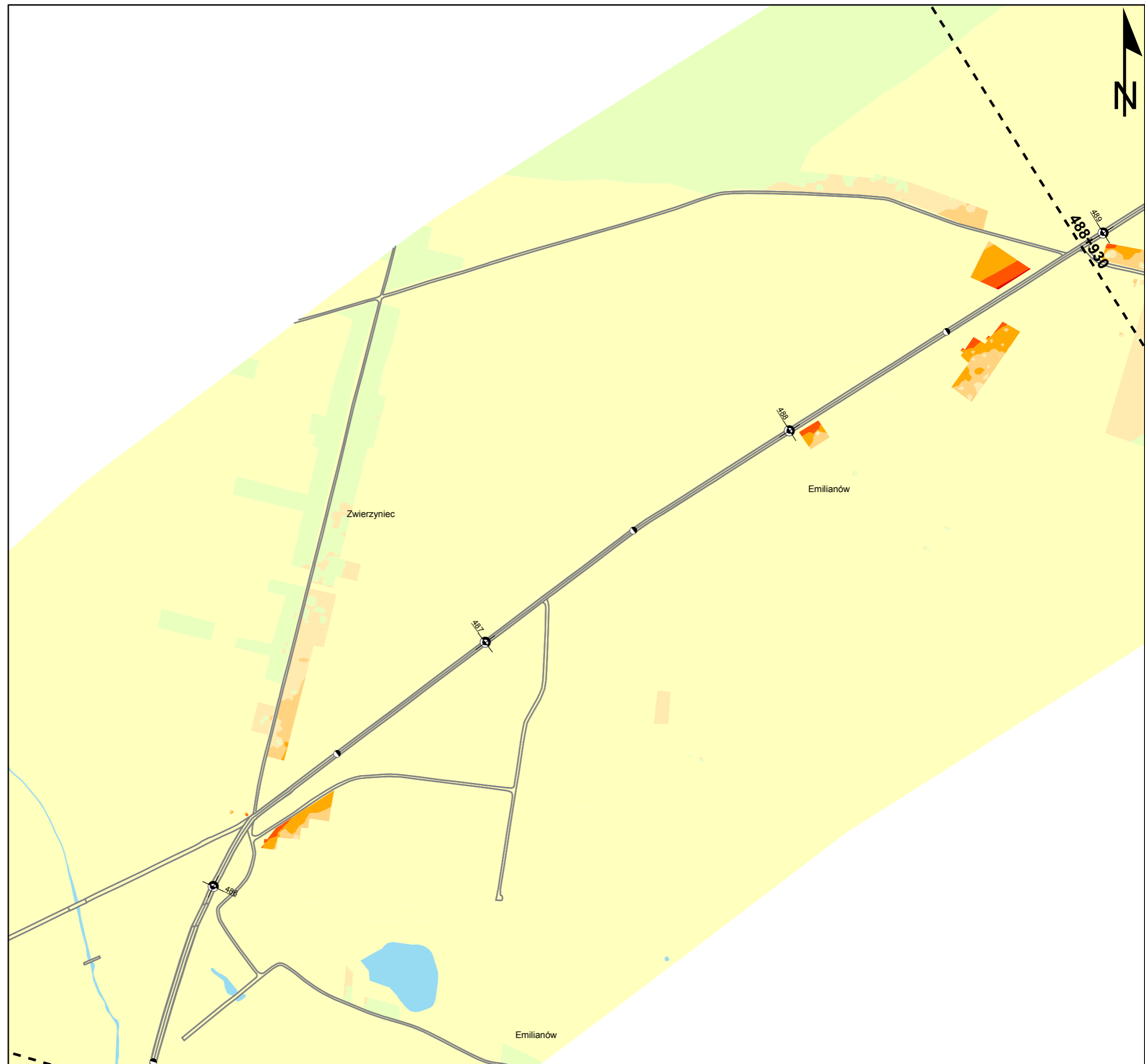
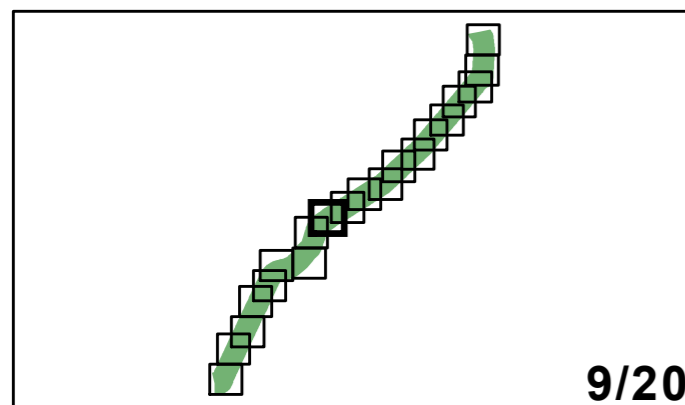
- brak przekroczeń wartości dopuszczalnych
- 0 - 5 dB
- 5 - 10 dB
- 10 - 15 dB
- 15 - 20 dB
- > 20 dB
- tereny o nieokreślonych wartościach dopuszczalnych

## Otoczenie drogi

- kilometraż drogi (1,0 / 0,5 km)
- wody
- drogi
- granice administracyjne powiatów
- granice oraz przykładowy kilometraż zasięgu odcinka analizy wg GPR 2005

- Kraków, Łask** - miasta wojewódzkie i powiatowe  
**Pilzno, Wola** - pozostałe miasta i części miast  
Kurów - wsie gminne  
Dębno, Kolonia - pozostałe wsie i części wsi  
**Raba** - nazwy cieków i zbiorników wodnych








1:10 000  
0 125 250 500 750 m








# Mapa przekroczeń dopuszczalnych poziomów dźwięku L<sub>DWN</sub>

**Droga krajowa Nr 8**  
**Kilometraż: 467+880 - 511+300**  
Województwo: mazowieckie  
Powiat: m.stołeczne Warszawa,  
wołomiński, wyszkowski

## Przekroczenia wartości dopuszczalnych

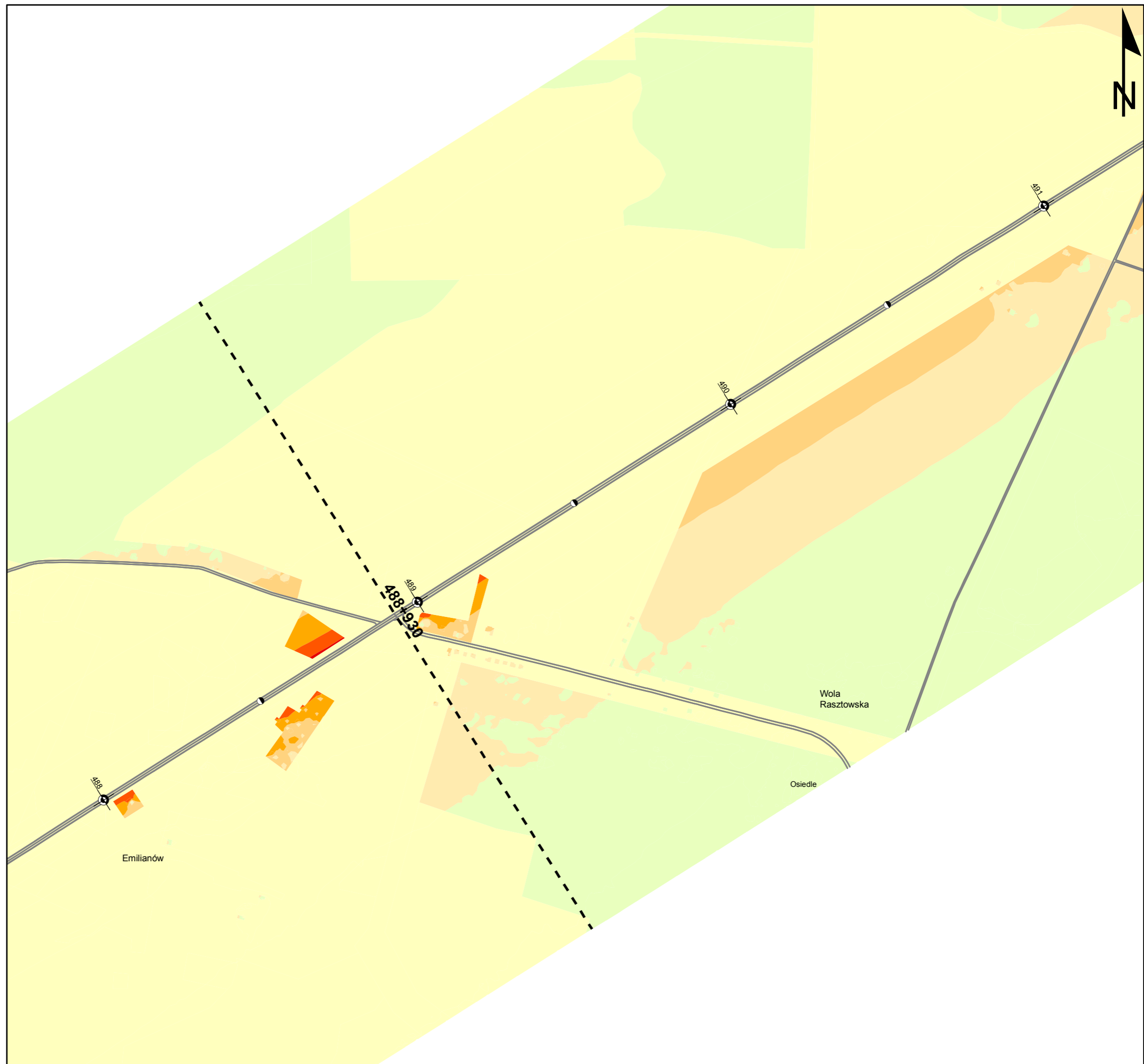
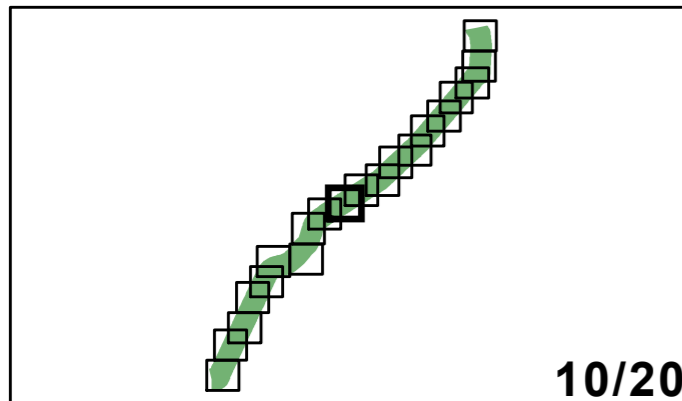
-  brak przekroczeń wartości dopuszczalnych
-  0 - 5 dB
-  5 - 10 dB
-  10 - 15 dB
-  15 - 20 dB
-  > 20 dB
-  tereny o nieokreślonych wartościach dopuszczalnych

## Otoczenie drogi

-  kilometraż drogi (1,0 / 0,5 km)
-  wody
-  drogi
-  granice administracyjne powiatów
-  granice oraz przykładowy kilometraż zasięgu odcinka analizy wg GPR 2005

- Kraków, Łask** - miasta wojewódzkie i powiatowe  
**Pilzno, Wola** - pozostałe miasta i części miast  
Kurów - wsie gminne  
Dębno, Kolonia - pozostałe wsie i części wsi  
**Raba** - nazwy cieków i zbiorników wodnych








1:10 000  
0 125 250 500 750 m








# Mapa przekroczeń dopuszczalnych poziomów dźwięku L<sub>DWN</sub>

**Droga krajowa Nr 8**  
**Kilometraż: 467+880 - 511+300**  
Województwo: mazowieckie  
Powiat: m.stołeczne Warszawa,  
wołomiński, wyszkowski

## Przekroczenia wartości dopuszczalnych

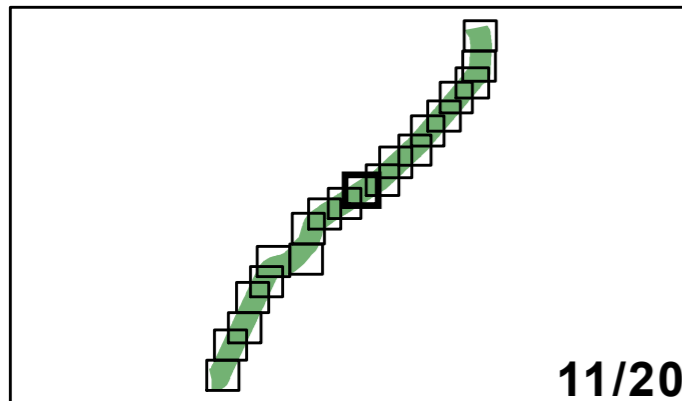
-  brak przekroczeń wartości dopuszczalnych
-  0 - 5 dB
-  5 - 10 dB
-  10 - 15 dB
-  15 - 20 dB
-  > 20 dB
-  tereny o nieokreślonych wartościach dopuszczalnych

## Otoczenie drogi

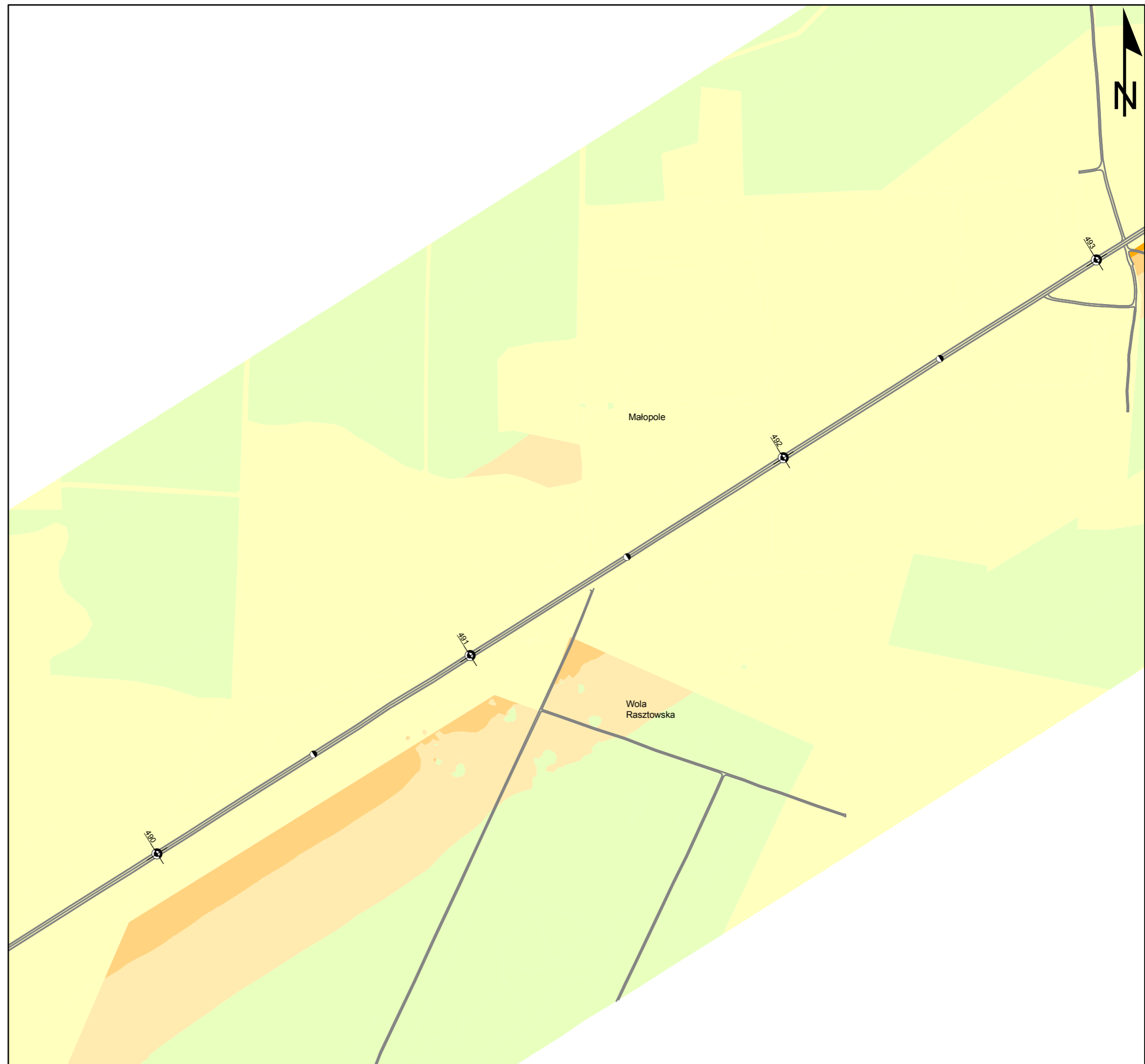
-  kilometraż drogi (1,0 / 0,5 km)
-  wody
-  drogi
-  granice administracyjne powiatów
-  granice oraz przykładowy kilometraż zasięgu odcinka analizy wg GPR 2005

- Kraków, Łask** - miasta wojewódzkie i powiatowe  
**Pilzno, Wola** - pozostałe miasta i części miast  
Kurów - wsie gminne  
Dębno, Kolonia - pozostałe wsie i części wsi  
**Raba** - nazwy cieków i zbiorników wodnych

1:10 000  
0 125 250 500 750 m



11/20



# Mapa przekroczeń dopuszczalnych poziomów dźwięku L<sub>DWN</sub>

**Droga krajowa Nr 8**  
**Kilometraż: 467+880 - 511+300**  
Województwo: mazowieckie  
Powiat: m.stołeczne Warszawa, wołomiński, wyszkowski

## Przekroczenia wartości dopuszczalnych

- brak przekroczeń wartości dopuszczalnych
- 0 - 5 dB
- 5 - 10 dB
- 10 - 15 dB
- 15 - 20 dB
- > 20 dB
- tereny o nieokreślonych wartościach dopuszczalnych

## Otoczenie drogi

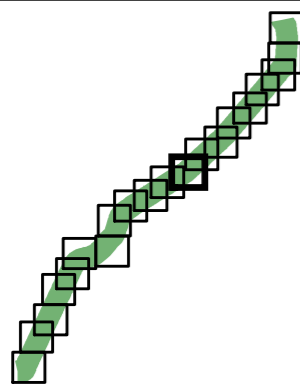
● kilometraż drogi (1,0 / 0,5 km)    wody

— drogi  
— granice administracyjne powiatów

— granice oraz przykładowy kilometraż zasięgu odcinka analizy wg GPR 2005

**Kraków, Łask** - miasta wojewódzkie i powiatowe  
**Pilzno, Wola** - pozostałe miasta i części miast  
Kurów - wsie gminne  
Dębno, Kolonia - pozostałe wsie i części wsi  
**Raba** - nazwy cieków i zbiorników wodnych

1:10 000  
0 125 250 500 750 m





# Mapa przekroczeń dopuszczalnych poziomów dźwięku L<sub>DWN</sub>

Droga krajowa Nr 8  
Kilometraż: 467+880 - 511+300  
Województwo: mazowieckie  
Powiat: m.stołeczne Warszawa,  
wołomiński, wyszkowski

## Przekroczenia wartości dopuszczalnych

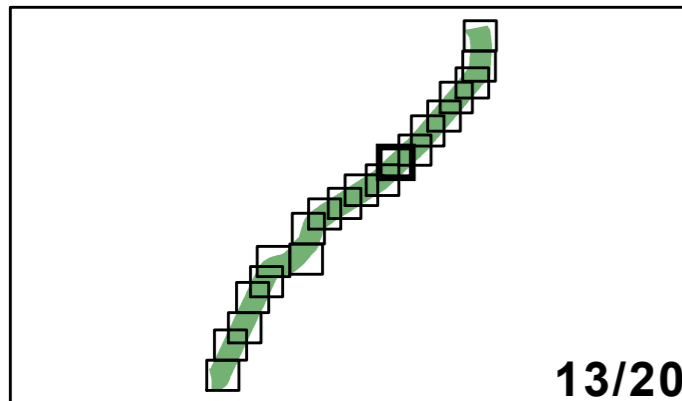
- brak przekroczeń wartości dopuszczalnych
- 0 - 5 dB
- 5 - 10 dB
- 10 - 15 dB
- 15 - 20 dB
- > 20 dB
- tereny o nieokreślonych wartościach dopuszczalnych

## Otoczenie drogi

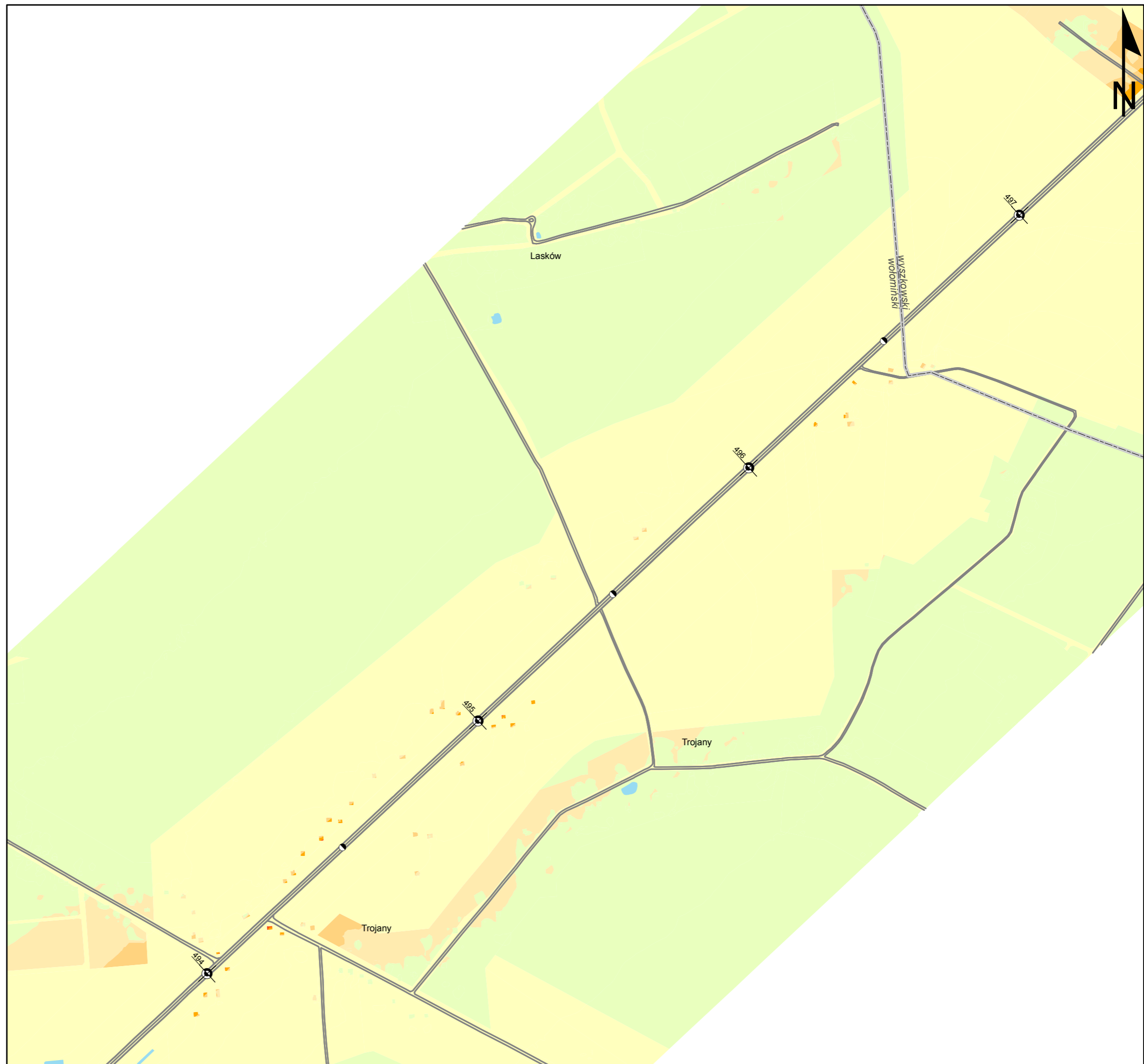
- kilometraż drogi (1,0 / 0,5 km)
- wody
- drogi
- granice administracyjne powiatów
- granice oraz przykładowy kilometraż zasięgu odcinka analizy wg GPR 2005

- Kraków, Łask** - miasta wojewódzkie i powiatowe  
**Pilzno, Wola** - pozostałe miasta i części miast  
Kurów - wsie gminne  
Dębno, Kolonia - pozostałe wsie i części wsi  
**Raba** - nazwy cieków i zbiorników wodnych

1:10 000  
0 125 250 500 750 m



13/20



# Mapa przekroczeń dopuszczalnych poziomów dźwięku L<sub>DWN</sub>

Droga krajowa Nr 8  
Kilometraż: 467+880 - 511+300  
Województwo: mazowieckie  
Powiat: m.stołeczne Warszawa,  
wołomiński, wyszkowski

## Przekroczenia wartości dopuszczalnych

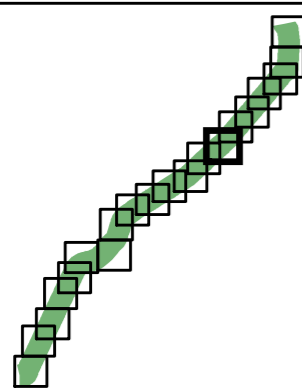
- brak przekroczeń wartości dopuszczalnych
- 0 - 5 dB
- 5 - 10 dB
- 10 - 15 dB
- 15 - 20 dB
- > 20 dB
- tereny o nieokreślonych wartościach dopuszczalnych

## Otoczenie drogi

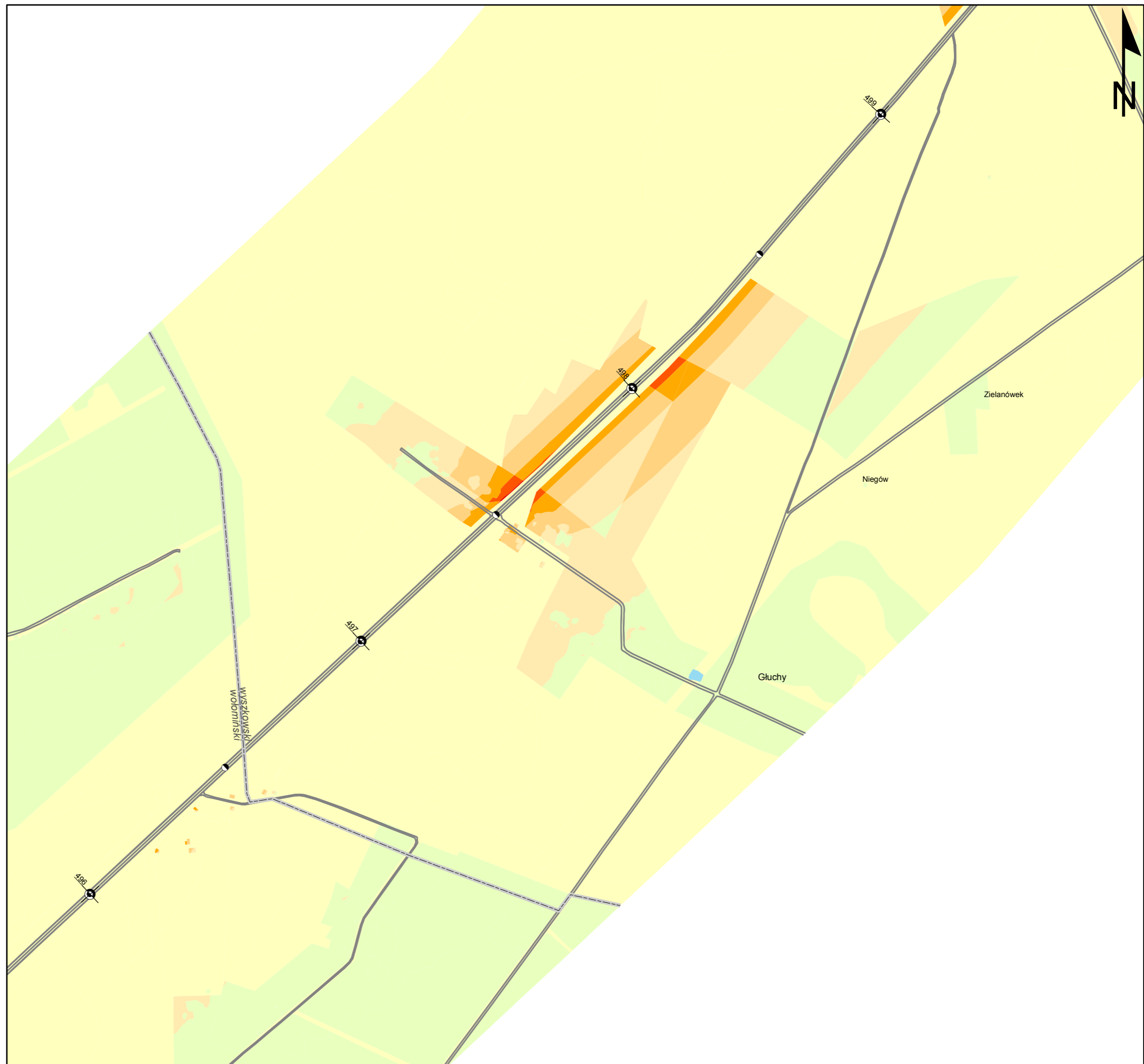
- kilometraż drogi (1,0 / 0,5 km)
- wody
- drogi
- granice administracyjne powiatów
- granice oraz przykładowy kilometraż zasięgu odcinka analizy wg GPR 2005

- Kraków, Łask** - miasta wojewódzkie i powiatowe  
**Pilzno, Wola** - pozostałe miasta i części miast  
Kurów - wsie gminne  
Dębno, Kolonia - pozostałe wsie i części wsi  
**Raba** - nazwy cieków i zbiorników wodnych

1:10 000  
0 125 250 500 750 m



14/20



# Mapa przekroczeń dopuszczalnych poziomów dźwięku L<sub>DWN</sub>

Droga krajowa Nr 8  
Kilometraż: 467+880 - 511+300  
Województwo: mazowieckie  
Powiat: m.stołeczne Warszawa,  
wołomiński, wyszkowski

## Przekroczenia wartości dopuszczalnych

- brak przekroczeń wartości dopuszczalnych
- 0 - 5 dB
- 5 - 10 dB
- 10 - 15 dB
- 15 - 20 dB
- > 20 dB
- tereny o nieokreślonych wartościach dopuszczalnych

## Otoczenie drogi

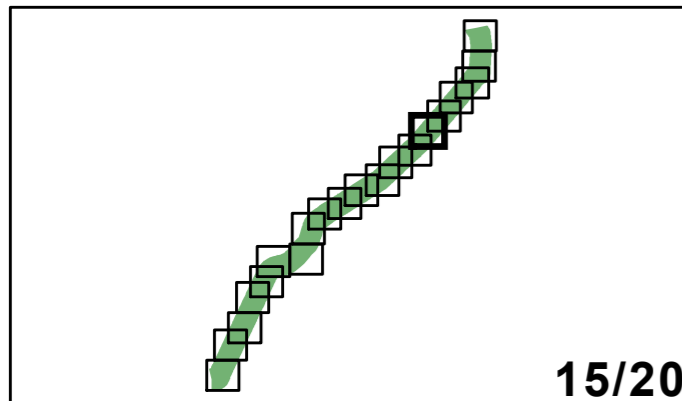
- kilometraż drogi (1,0 / 0,5 km)
- wody

- drogi
- granice administracyjne powiatów

- granice oraz przykładowy kilometraż zasięgu odcinka analizy wg GPR 2005

- Kraków, Łask** - miasta wojewódzkie i powiatowe
- Pilzno, Wola** - pozostałe miasta i części miast
- Kurów - wsie gminne
- Dębno, Kolonia - pozostałe wsie i części wsi
- Raba* - nazwy cieków i zbiorników wodnych

1:10 000  
0 125 250 500 750 m



15/20



# Mapa przekroczeń dopuszczalnych poziomów dźwięku L<sub>DWN</sub>

Droga krajowa Nr 8  
Kilometraż: 467+880 - 511+300  
Województwo: mazowieckie  
Powiat: m.stołeczne Warszawa, wołomiński, wyszkowski

## Przekroczenia wartości dopuszczalnych

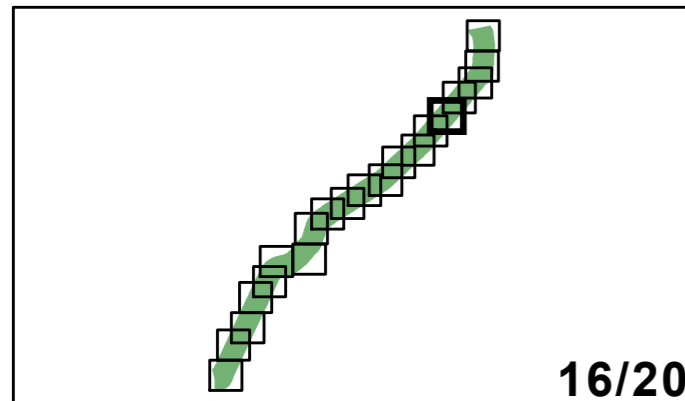
- brak przekroczeń wartości dopuszczalnych
- 0 - 5 dB
- 5 - 10 dB
- 10 - 15 dB
- 15 - 20 dB
- > 20 dB
- tereny o nieokreślonych wartościach dopuszczalnych

## Otoczenie drogi

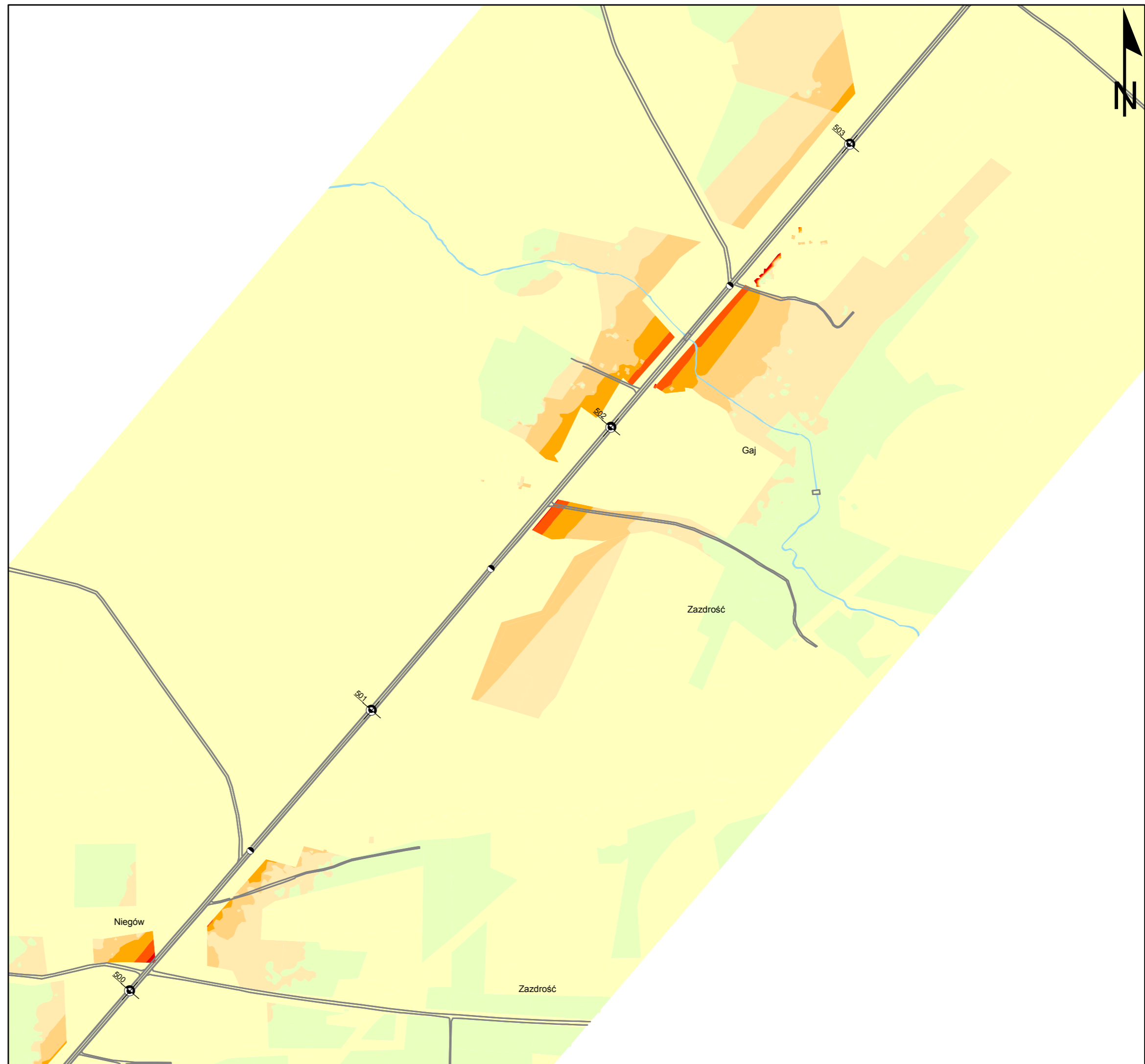
- kilometraż drogi (1,0 / 0,5 km)
- wody
- drogi
- granice administracyjne powiatów
- granice oraz przykładowy kilometraż zasięgu odcinka analizy wg GPR 2005

- Kraków, Łask** - miasta wojewódzkie i powiatowe  
**Pilzno, Wola** - pozostałe miasta i części miast  
Kurów - wsie gminne  
Dębno, Kolonia - pozostałe wsie i części wsi  
**Raba** - nazwy cieków i zbiorników wodnych

1:10 000  
0 125 250 500 750 m



16/20

















# Mapa przekroczeń dopuszczalnych poziomów dźwięku L<sub>DWN</sub>

**Droga krajowa Nr 8**  
**Kilometraż: 467+880 - 511+300**  
Województwo: mazowieckie  
Powiat: m.stołeczne Warszawa,  
wołomiński, wyszkowski

## Przekroczenia wartości dopuszczalnych

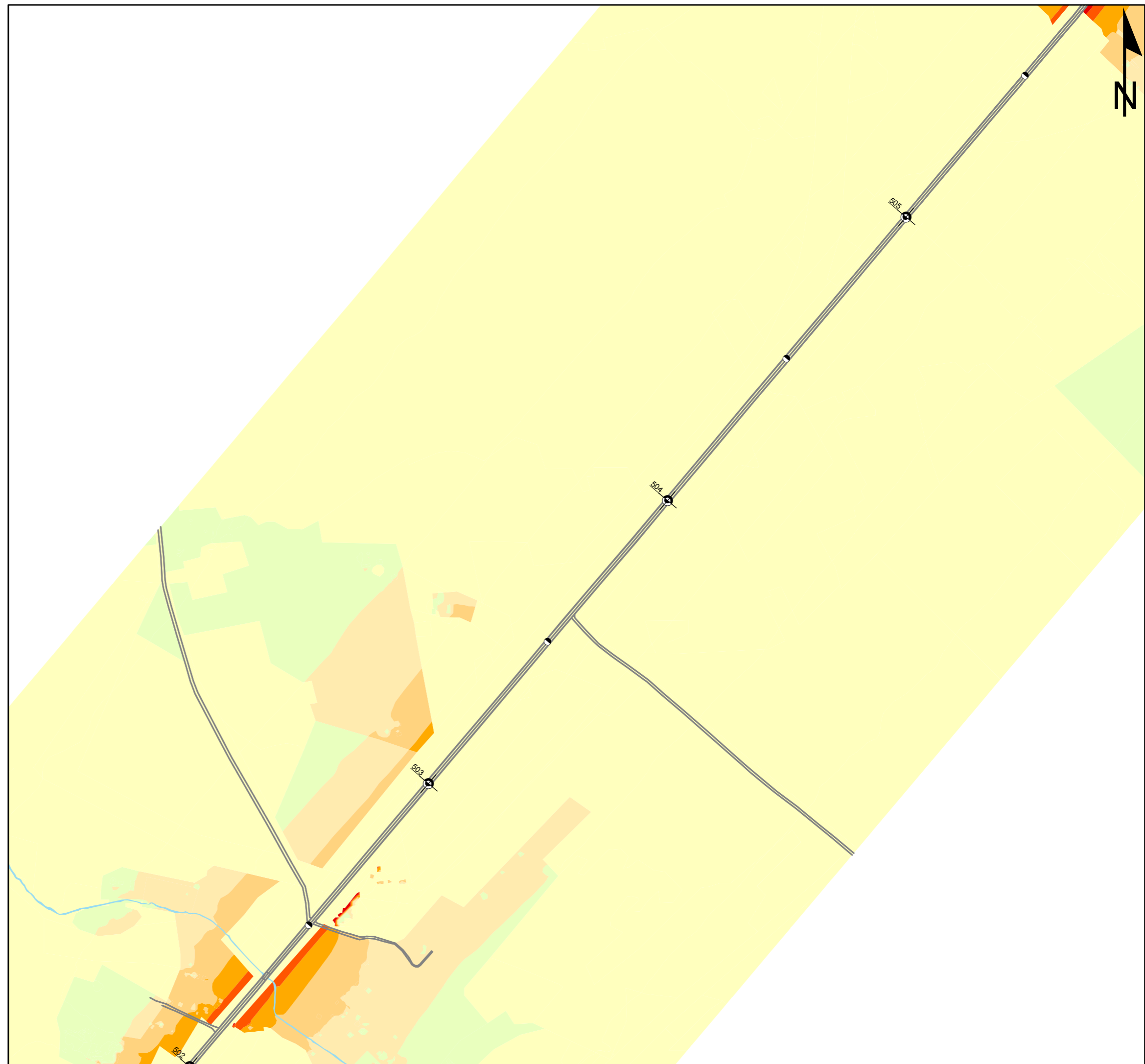
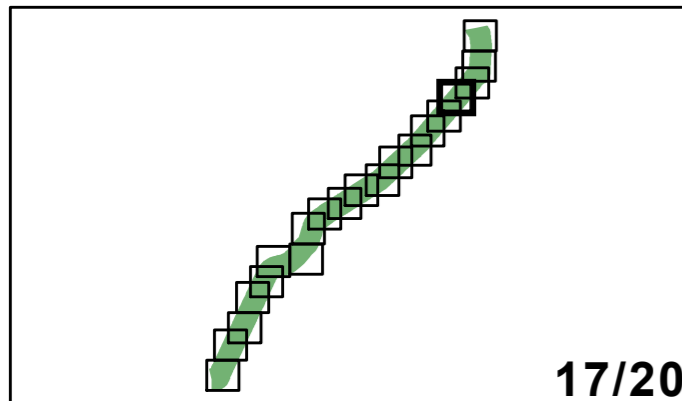
-  brak przekroczeń wartości dopuszczalnych
-  0 - 5 dB
-  5 - 10 dB
-  10 - 15 dB
-  15 - 20 dB
-  > 20 dB
-  tereny o nieokreślonych wartościach dopuszczalnych

## Otoczenie drogi

-  kilometraż drogi (1,0 / 0,5 km)
-  wody
-  drogi
-  granice administracyjne powiatów
-  granice oraz przykładowy kilometraż zasięgu odcinka analizy wg GPR 2005

- Kraków, Łask** - miasta wojewódzkie i powiatowe
- Pilzno, Wola** - pozostałe miasta i części miast
- Kurów - wsie gminne
- Dębno, Kolonia - pozostałe wsie i części wsi
- Raba* - nazwy cieków i zbiorników wodnych

1:10 000  
0 125 250 500 750 m



# Mapa przekroczeń dopuszczalnych poziomów dźwięku L<sub>DWN</sub>

Droga krajowa Nr 8  
Kilometraż: 467+880 - 511+300  
Województwo: mazowieckie  
Powiat: m.stołeczne Warszawa,  
wołomiński, wyszkowski

## Przekroczenia wartości dopuszczalnych

- brak przekroczeń wartości dopuszczalnych
- 0 - 5 dB
- 5 - 10 dB
- 10 - 15 dB
- 15 - 20 dB
- > 20 dB
- tereny o nieokreślonych wartościach dopuszczalnych

## Otoczenie drogi

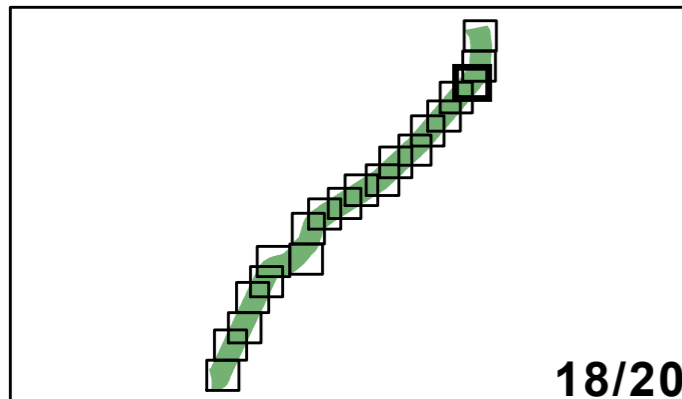
- kilometraż drogi (1,0 / 0,5 km)
- wody

- drogi
- granice administracyjne powiatów

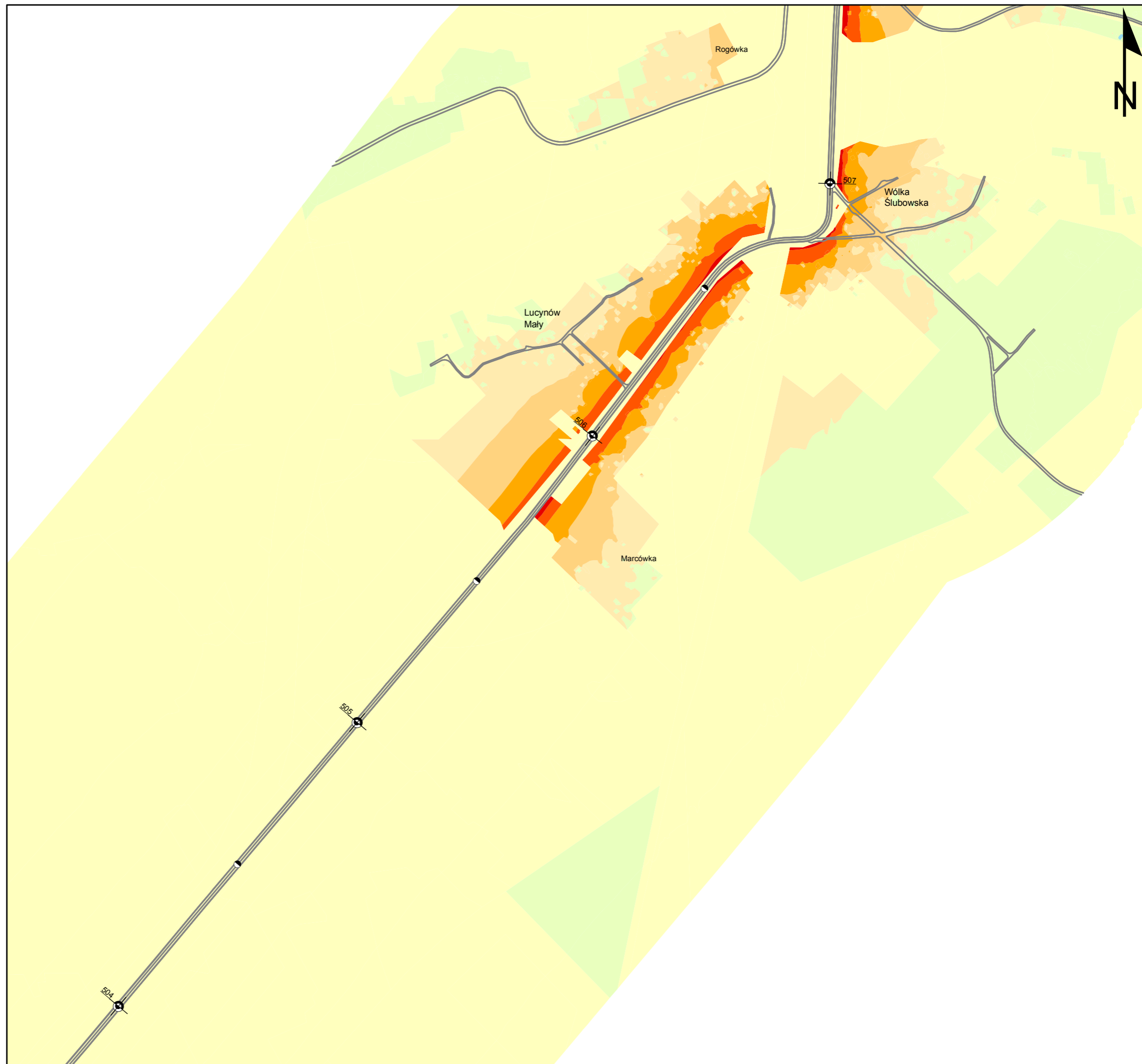
- granice oraz przykładowy kilometraż zasięgu odcinka analizy wg GPR 2005

- Kraków, Łask** - miasta wojewódzkie i powiatowe
- Pilzno, Wola** - pozostałe miasta i części miast
- Kurów - wsie gminne
- Dębno, Kolonia - pozostałe wsie i części wsi
- Raba* - nazwy cieków i zbiorników wodnych

1:10 000  
0 125 250 500 750 m










18/20








# Mapa przekroczeń dopuszczalnych poziomów dźwięku L<sub>DWN</sub>

**Droga krajowa Nr 8**  
**Kilometraż: 467+880 - 511+300**  
Województwo: mazowieckie  
Powiat: m.stołeczne Warszawa, wołomiński, wyszkowski

## Przekroczenia wartości dopuszczalnych

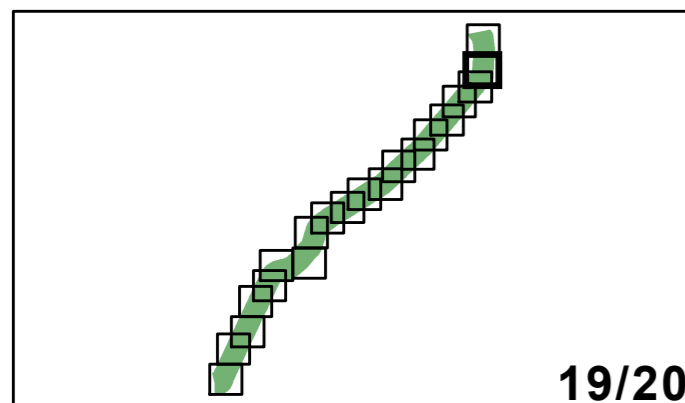
-  brak przekroczeń wartości dopuszczalnych
-  0 - 5 dB
-  5 - 10 dB
-  10 - 15 dB
-  15 - 20 dB
-  > 20 dB
-  tereny o nieokreślonych wartościach dopuszczalnych

## Otoczenie drogi

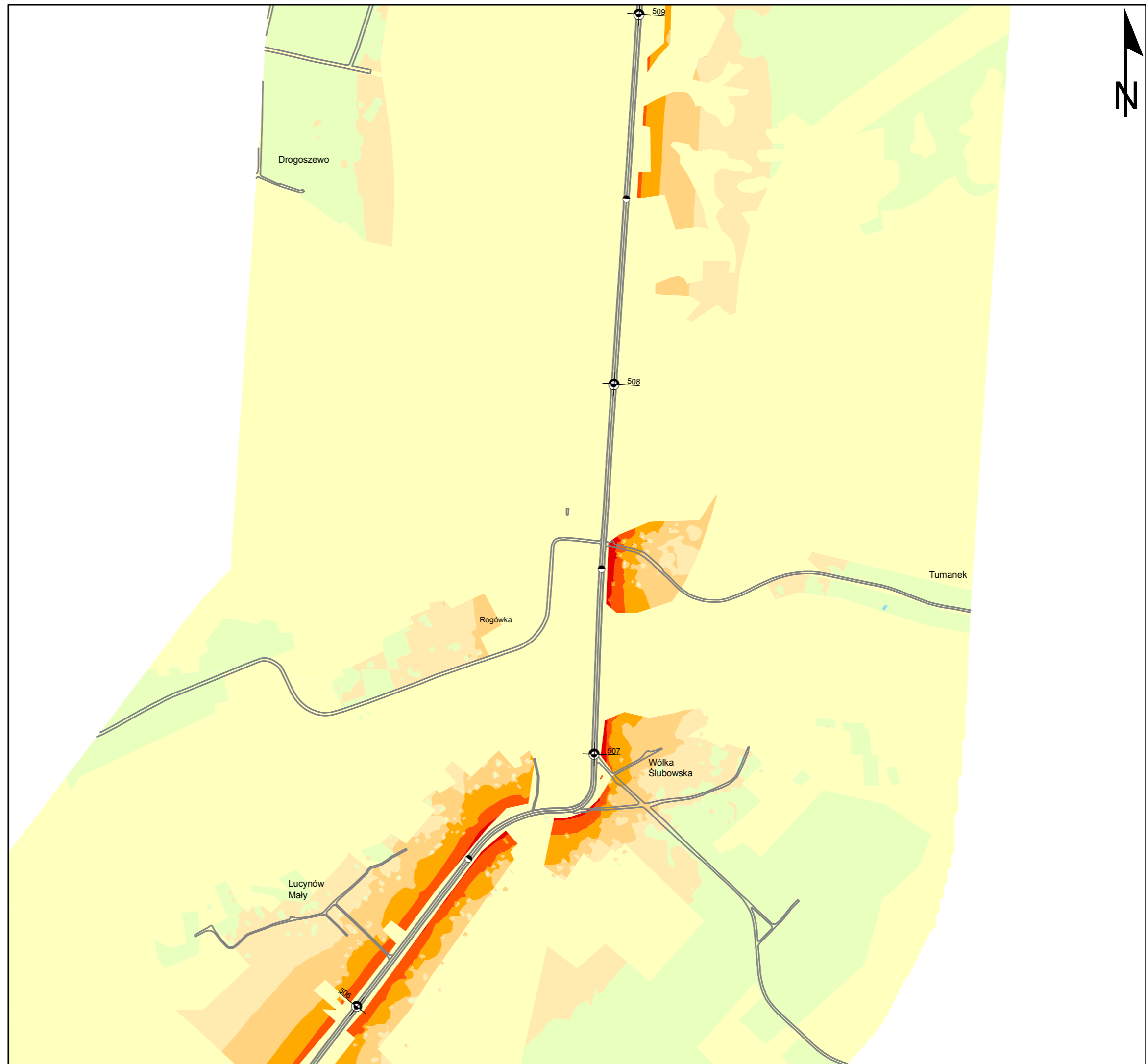
-  kilometraż drogi (1,0 / 0,5 km)
-  wody
-  drogi
-  granice administracyjne powiatów
-  granice oraz przykładowy kilometraż zasięgu odcinka analizy wg GPR 2005

- Kraków, Łask** - miasta wojewódzkie i powiatowe  
**Pilzno, Wola** - pozostałe miasta i części miast  
Kurów - wsie gminne  
Dębno, Kolonia - pozostałe wsie i części wsi  
**Raba** - nazwy cieków i zbiorników wodnych

1:10 000  
0 125 250 500 750 m










19/20








# Mapa przekroczeń dopuszczalnych poziomów dźwięku L<sub>DWN</sub>

**Droga krajowa Nr 8**  
**Kilometraż: 467+880 - 511+300**  
Województwo: mazowieckie  
Powiat: m.stołeczne Warszawa, wołomiński, wyszkowski

## Przekroczenia wartości dopuszczalnych

-  brak przekroczeń wartości dopuszczalnych
-  0 - 5 dB
-  5 - 10 dB
-  10 - 15 dB
-  15 - 20 dB
-  > 20 dB
-  tereny o nieokreślonych wartościach dopuszczalnych

## Otoczenie drogi

-  kilometraż drogi (1,0 / 0,5 km)
-  wody
-  drogi
-  granice administracyjne powiatów
-  granice oraz przykładowy kilometraż zasięgu odcinka analizy wg GPR 2005

- Kraków, Łask** - miasta wojewódzkie i powiatowe
- Pilzno, Wola** - pozostałe miasta i części miast
- Kurów - wsie gminne
- Dębno, Kolonia - pozostałe wsie i części wsi
- Raba* - nazwy cieków i zbiorników wodnych

1:10 000  
0 125 250 500 750 m

