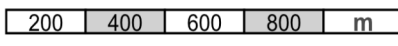
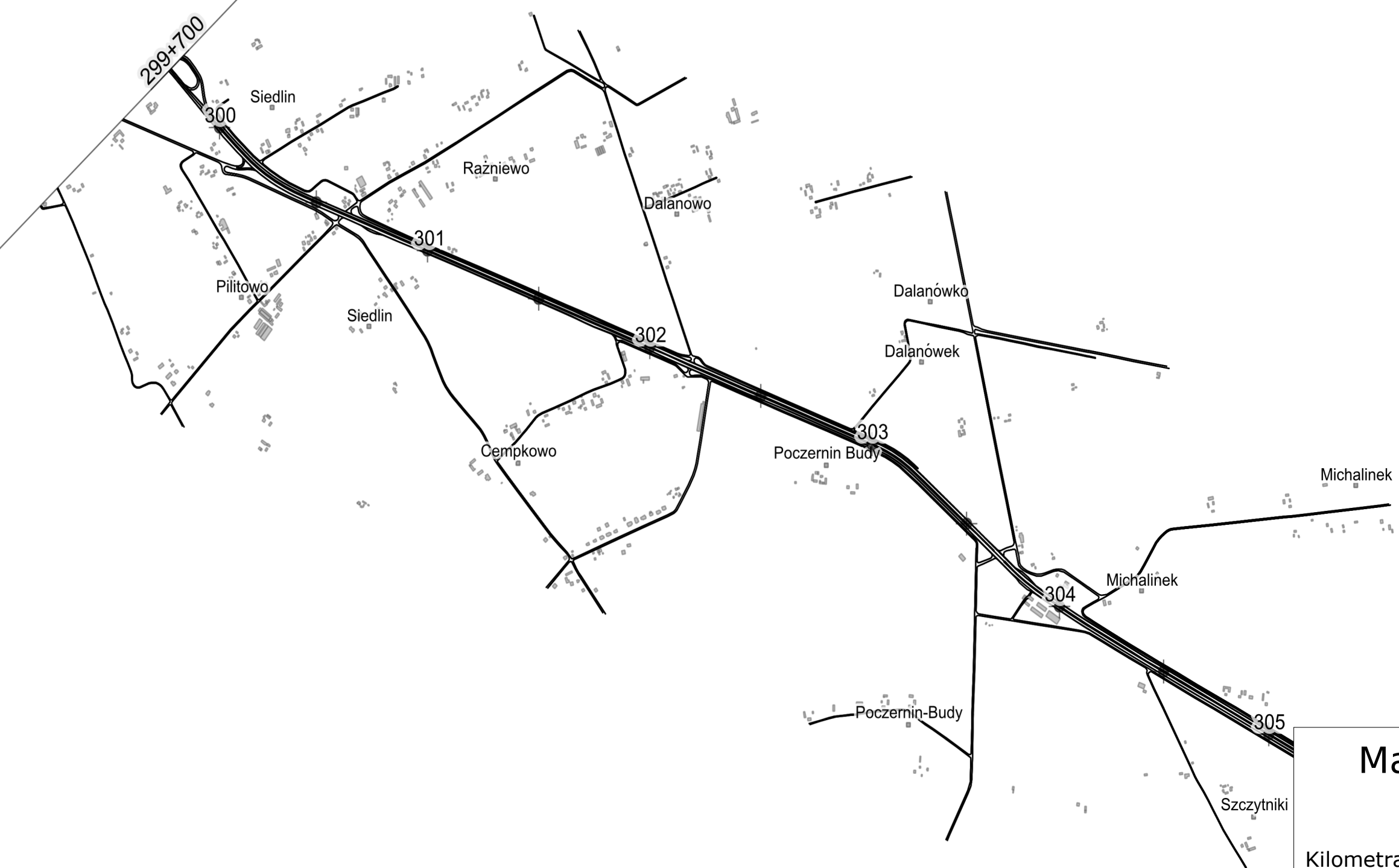
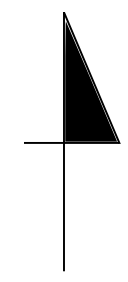
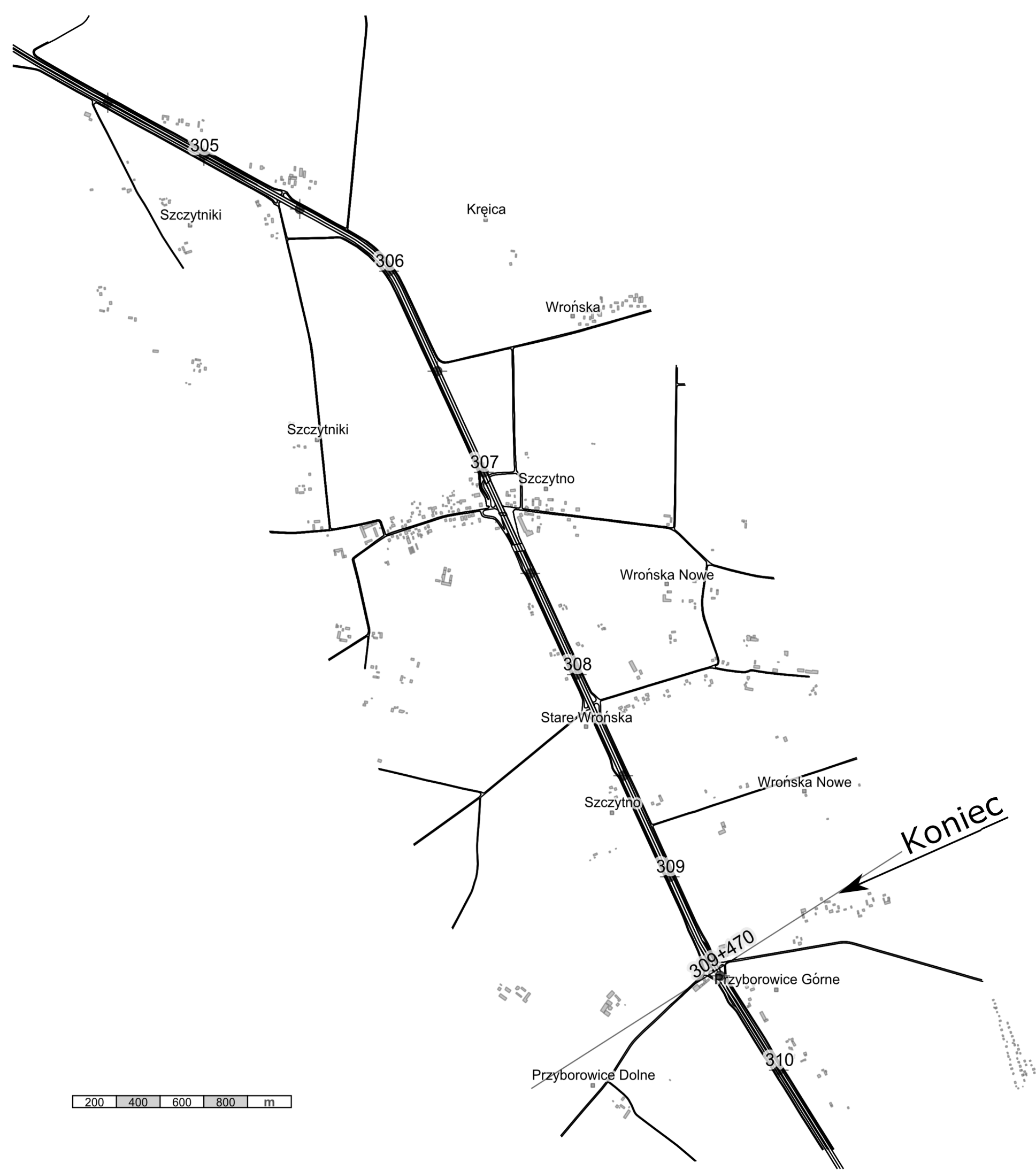


Początek



**Mapa odcinków dróg
Siedlin-Przyborowice**
Kilometraż początku: 299+700
Kilometraż końca: 309+470
Arkusz 1

1 : 20000


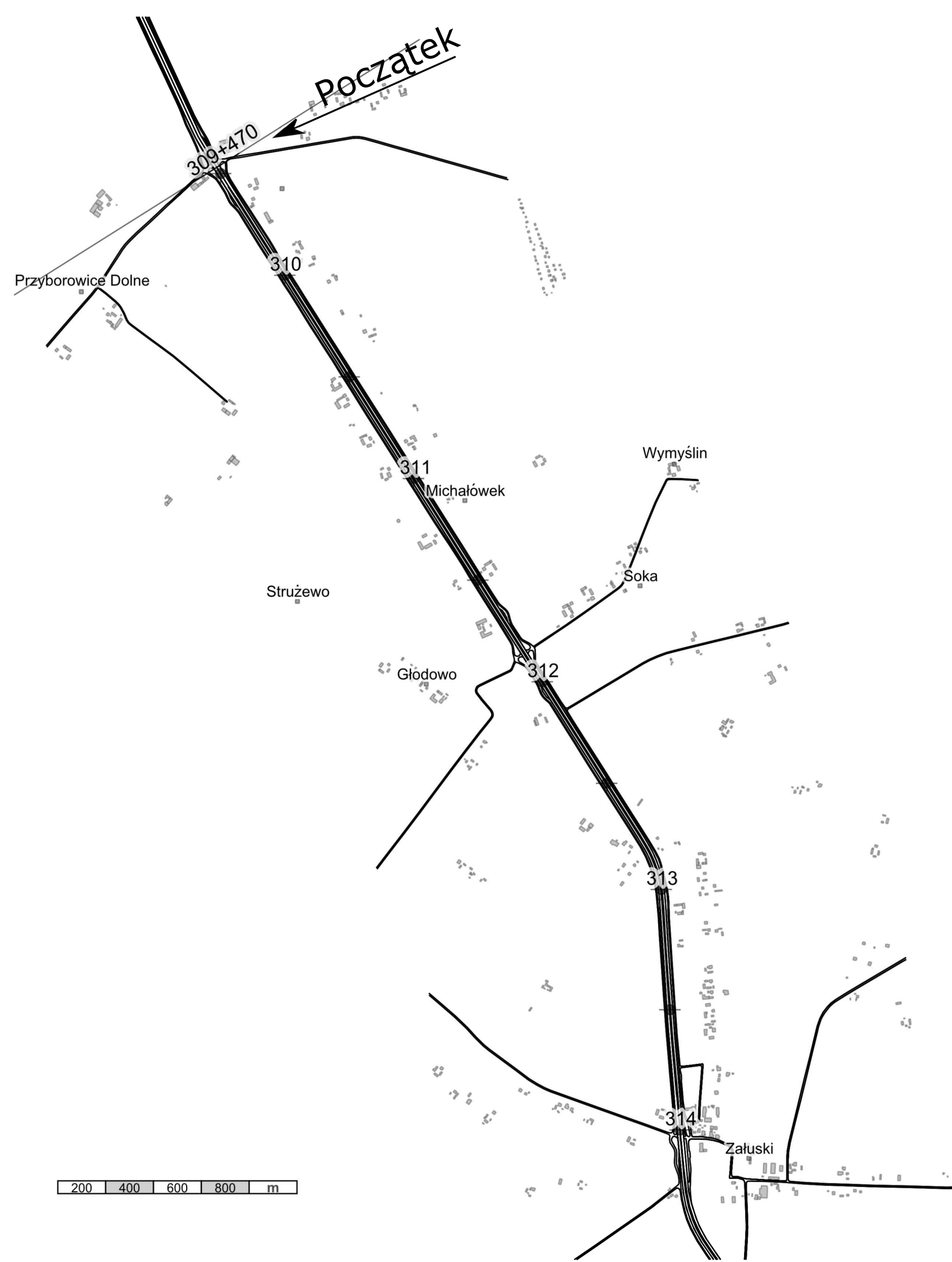


**Mapa odcinków dróg
Siedlin-Przyborowice**

Kilometraż początku: 299+700
Kilometraż końca: 309+470

Arkusz 2

1 : 20000

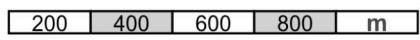
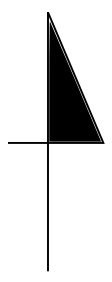
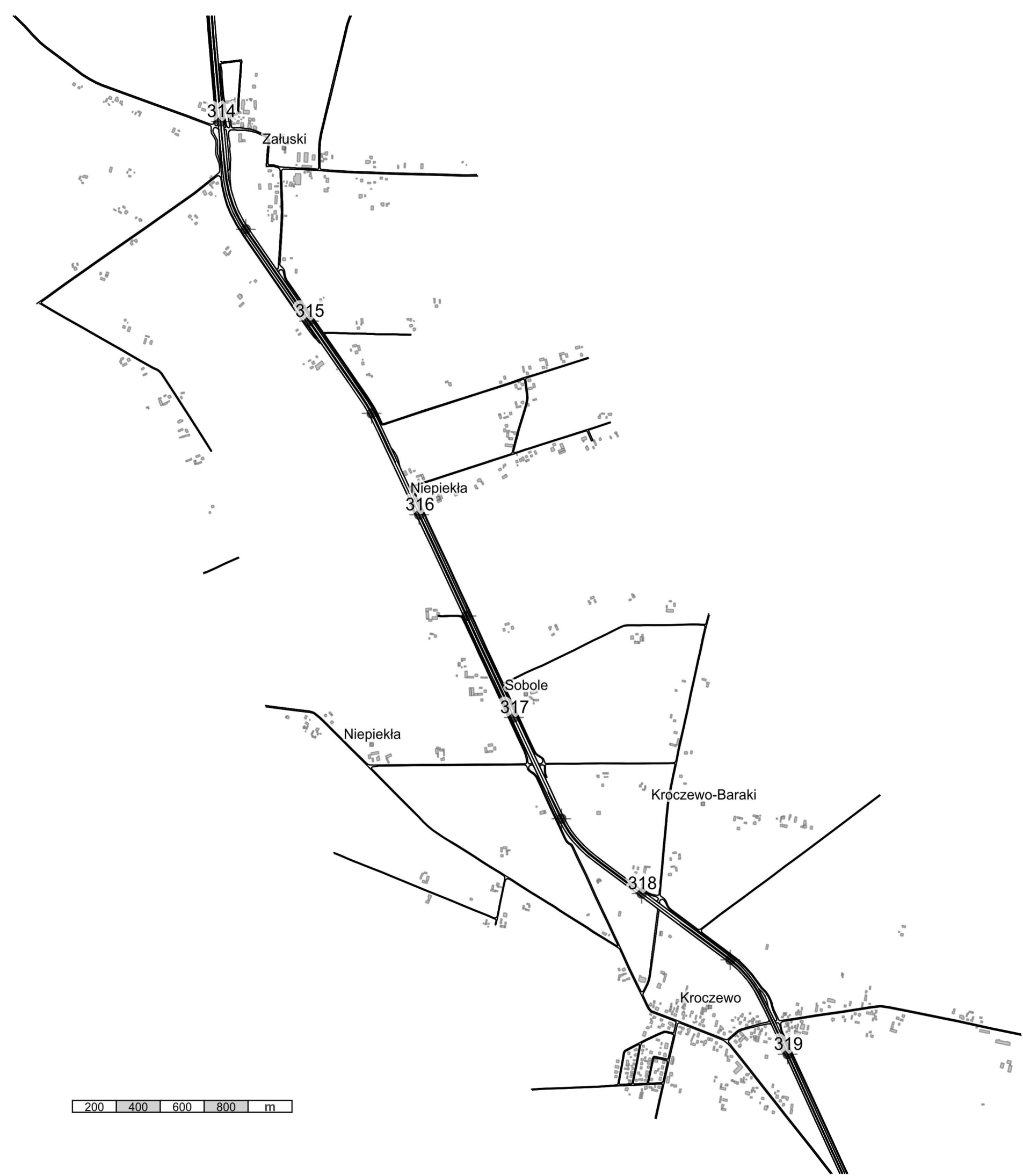


**Mapa odcinków dróg
Przyborowice-Zakroczym**

Kilometraż początku: 309+470
Kilometraż końca: 325+990

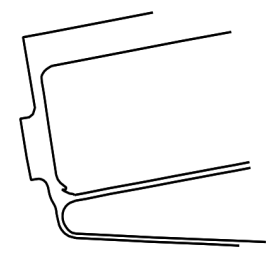
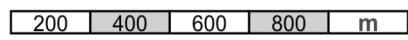
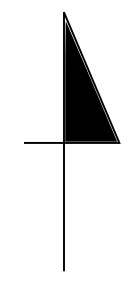
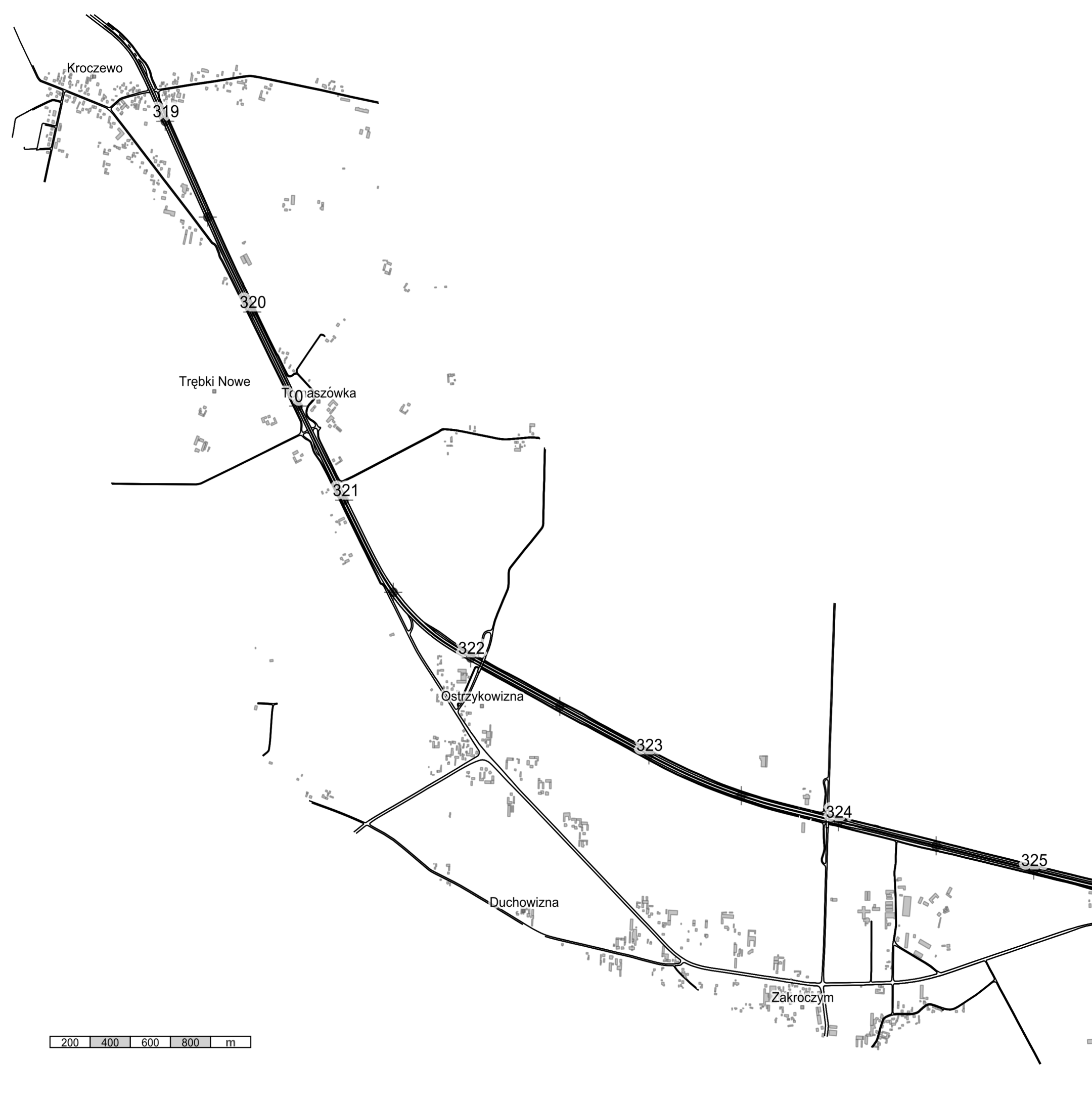
Arkusz 3

1 : 20000



**Mapa odcinków dróg
Przyborowice-Zakroczym**
Kilometraż początku: 309+470
Kilometraż końca: 325+990
Arkusz 4

1 : 20000

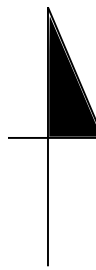


**Mapa odcinków dróg
Przyborowice-Zakroczym**

Kilometraż początku: 309+470
Kilometraż końca: 325+990

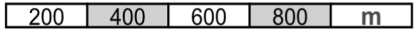
Arkusz 5

1 : 20000

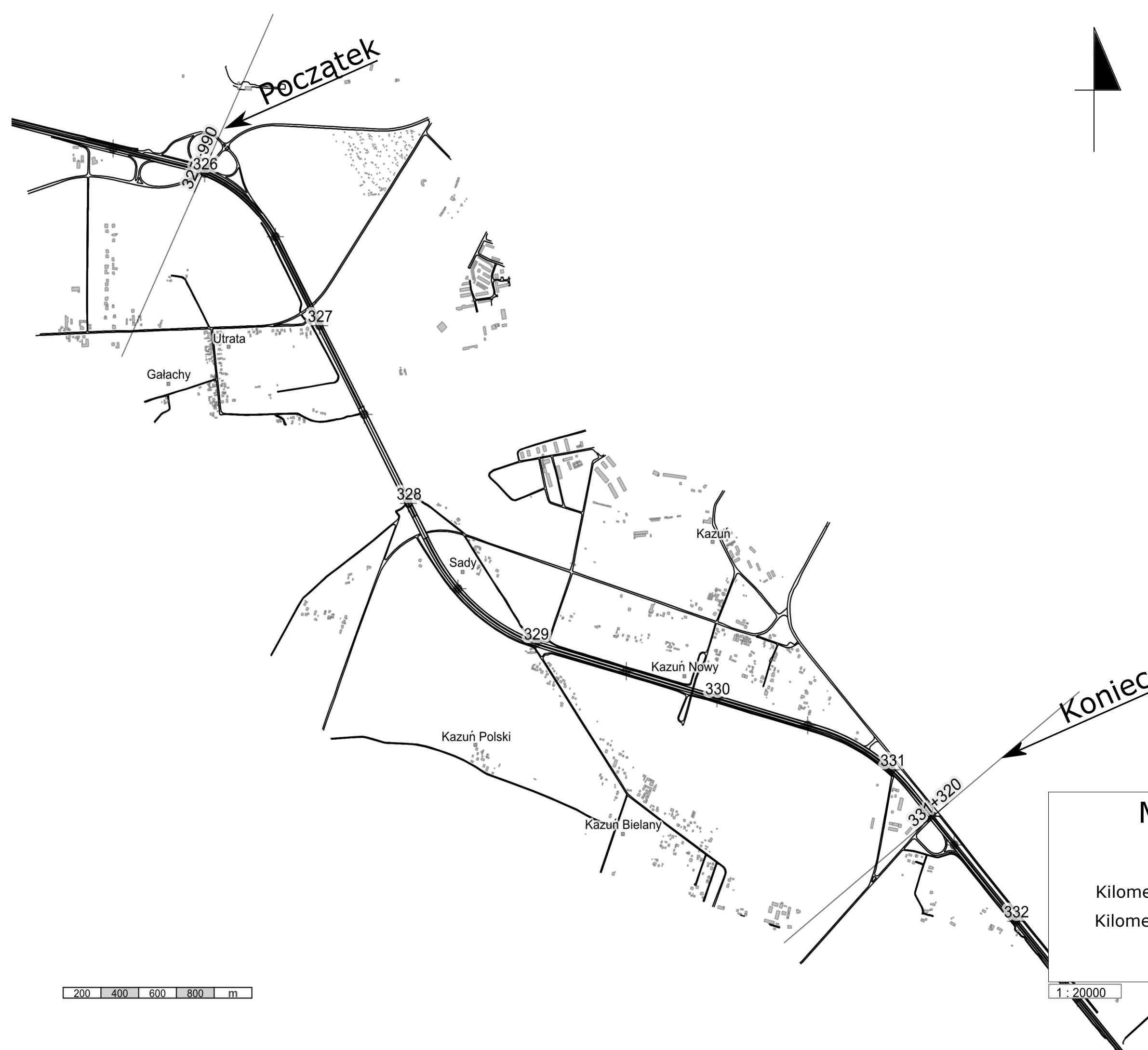


Koniec

**Mapa odcinków dróg
Przyborowice-Zakroczym**
Kilometraż początku: 309+470
Kilometraż końca: 325+990
Arkusz 6



1 : 20000



**Mapa odcinków dróg
Zakroczym-Kazuń**

Kilometraż początku: 325+990
 Kilometraż końca: 331+320

Arkusz 7

1 : 20000

200 400 600 800 m



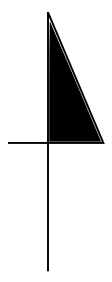
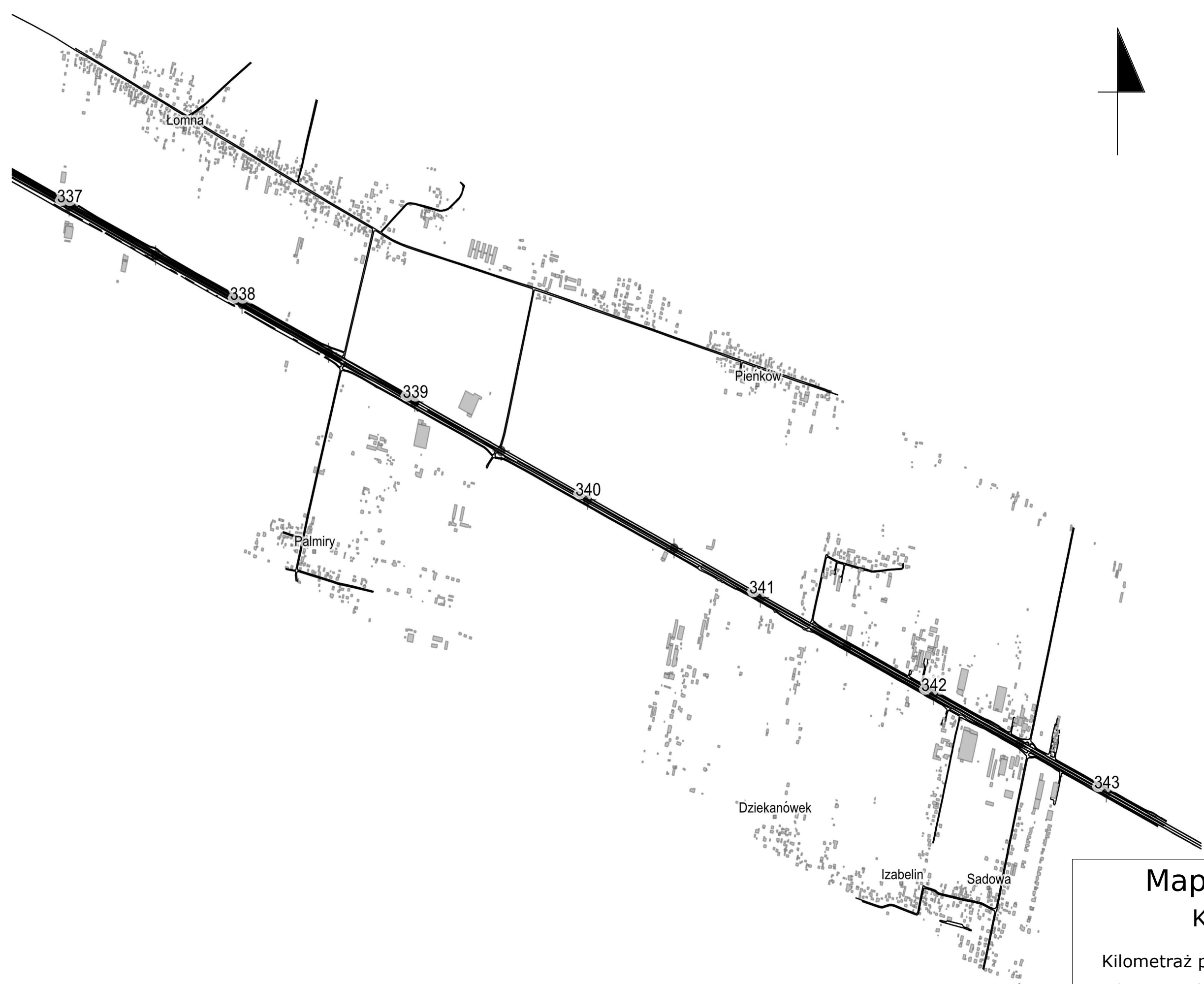
**Mapa odcinków dróg
Kazuń-Łomianki**

Kilometraż początku: 331+320
Kilometraż końca: 344+730

Arkusz 8

200 400 600 800 m

1 : 20000



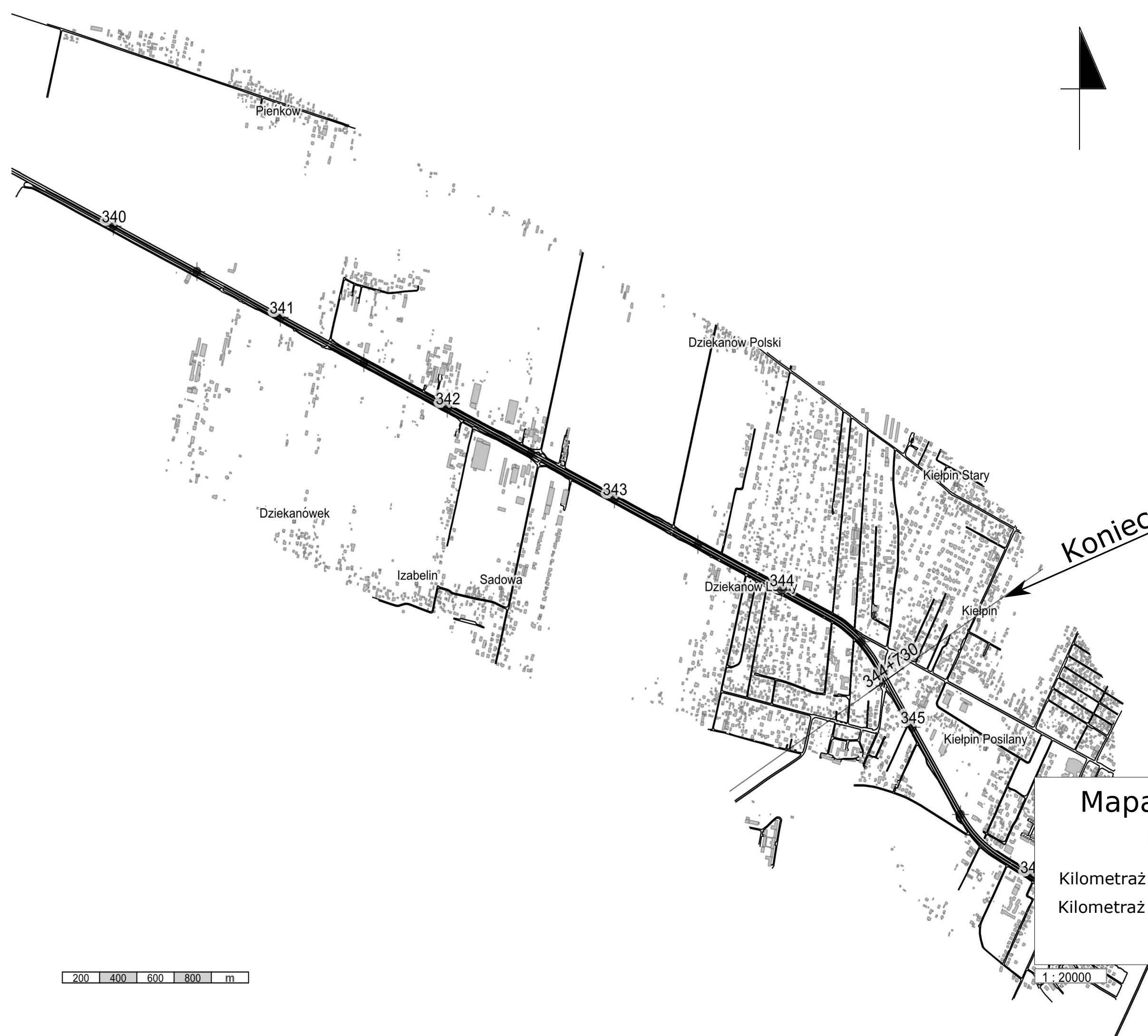
Mapa odcinków dróg
Kazuń-Łomianki

Kilometraż początku: 331+320
Kilometraż końca: 344+730

Arkusz 9

200 400 600 800 m

1 : 20000



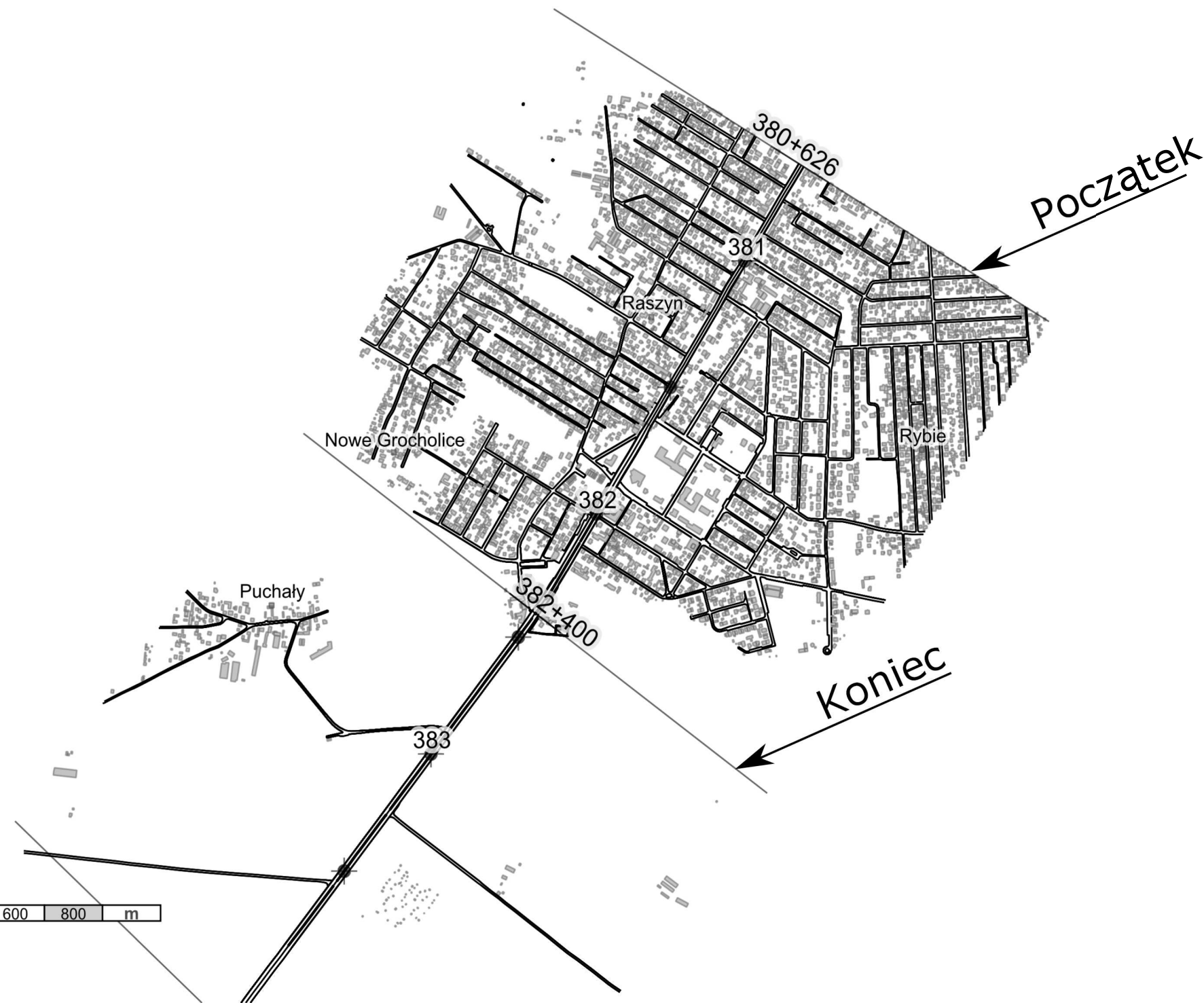
**Mapa odcinków dróg
Kuzuń-Łomianki**

Kilometraż początku: 331+320
Kilometraż końca: 344+730

Arkusz 10

200 400 600 800 m

1 : 20000



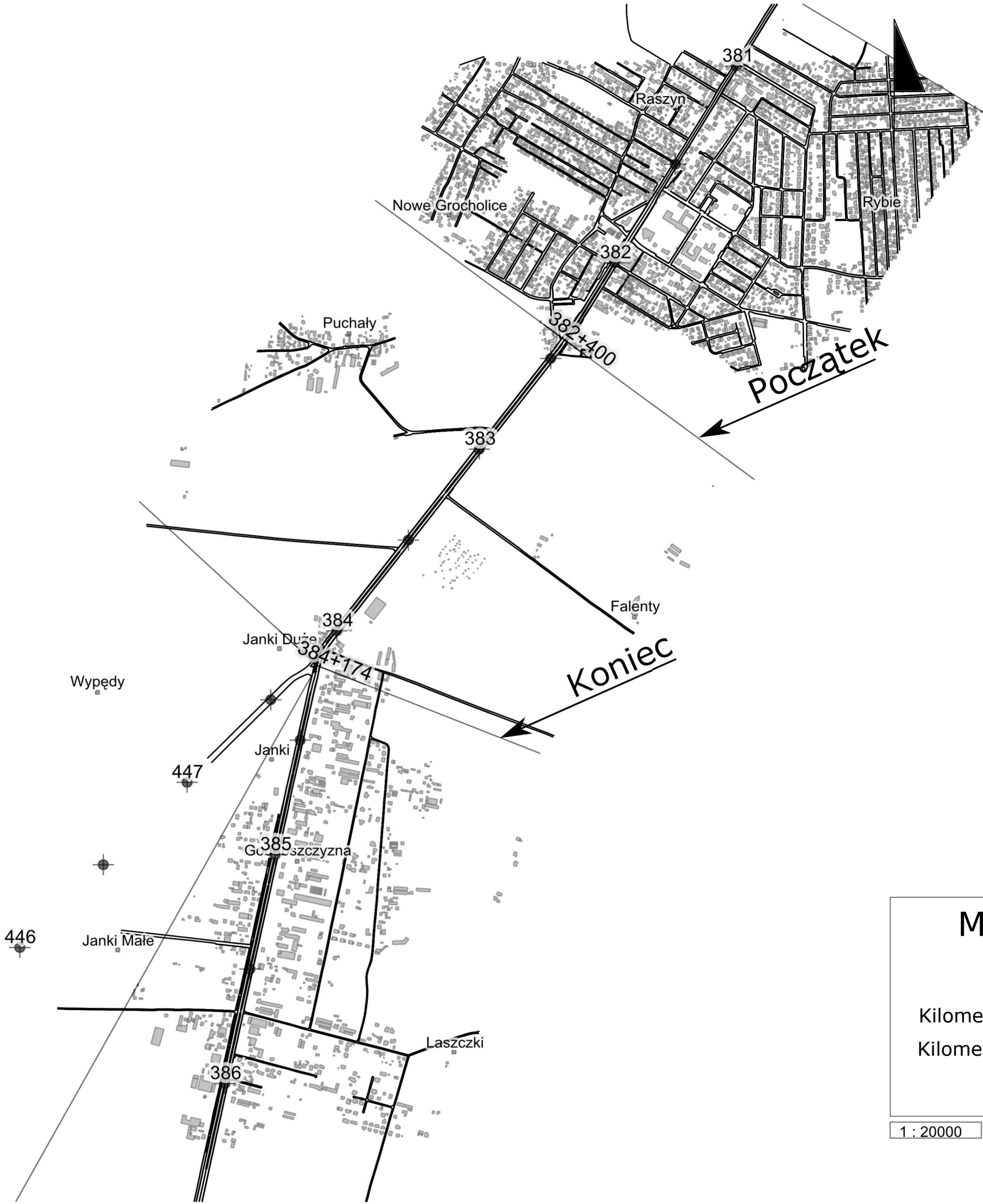
Mapa odcinków dróg Raszyn (przejście)

Kilometraż początku: 380+626

Kilometraż końca: 382+400

Arkusz 11

1 : 20000



Mapa odcinków dróg


Raszyn-Janki

Kilometraż początku: 382+400

Kilometraż końca: 384+174

Arkusze 12

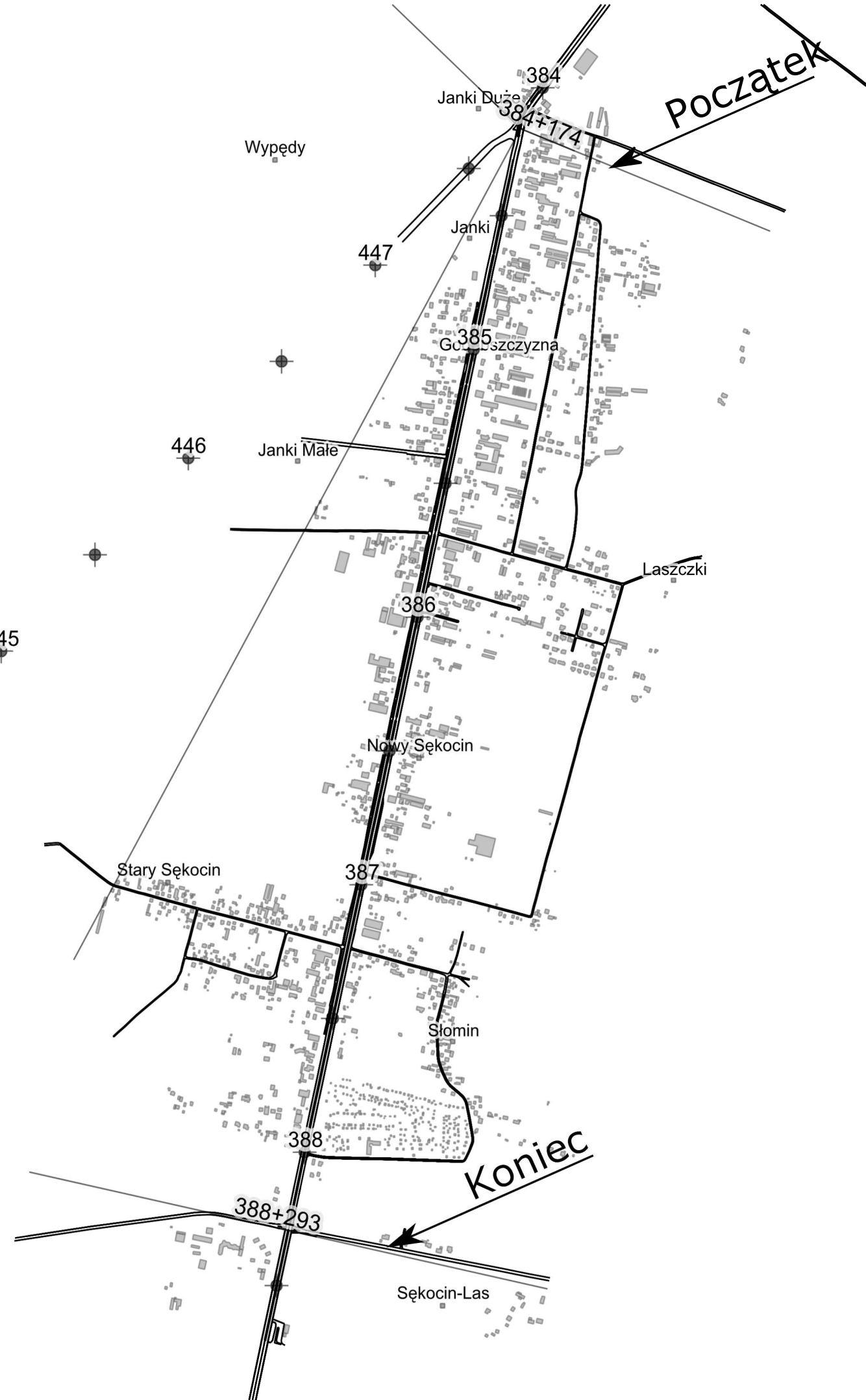
1 : 20000




445

446

447



Cesin
Kol. Wolica
Wolica

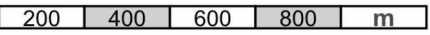



**Mapa odcinków dróg
Janki-Magdalena**

Kilometraż początku: 384+174
Kilometraż końca: 388+293

Arkusz 13

1 : 20000

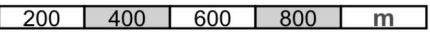
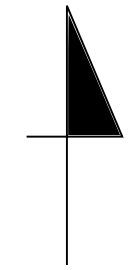
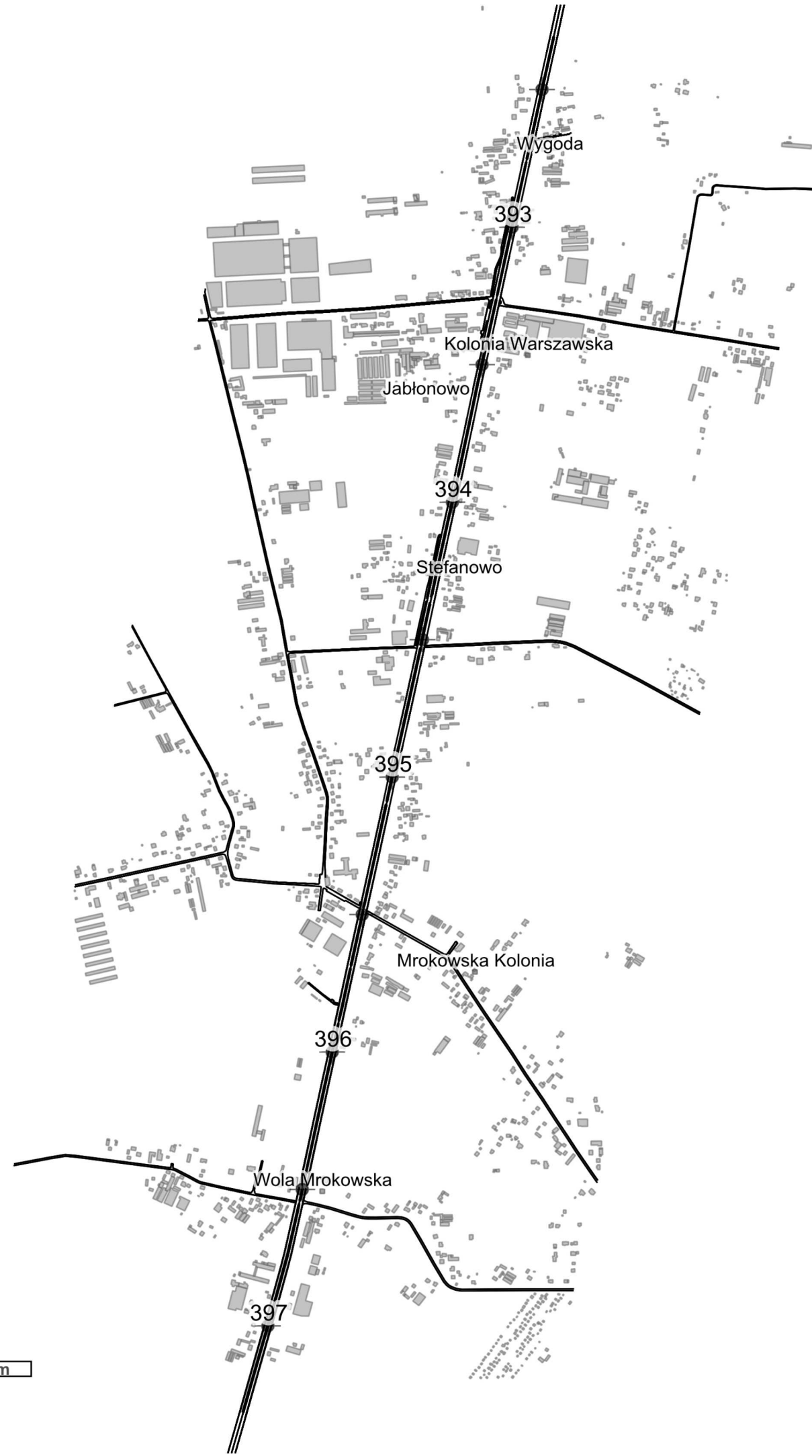


**Mapa odcinków dróg
Magdalenka-Tarczyn**

Kilometraż początku: 388+293
Kilometraż końca: 402+652

Arkusz 14

1 : 20000

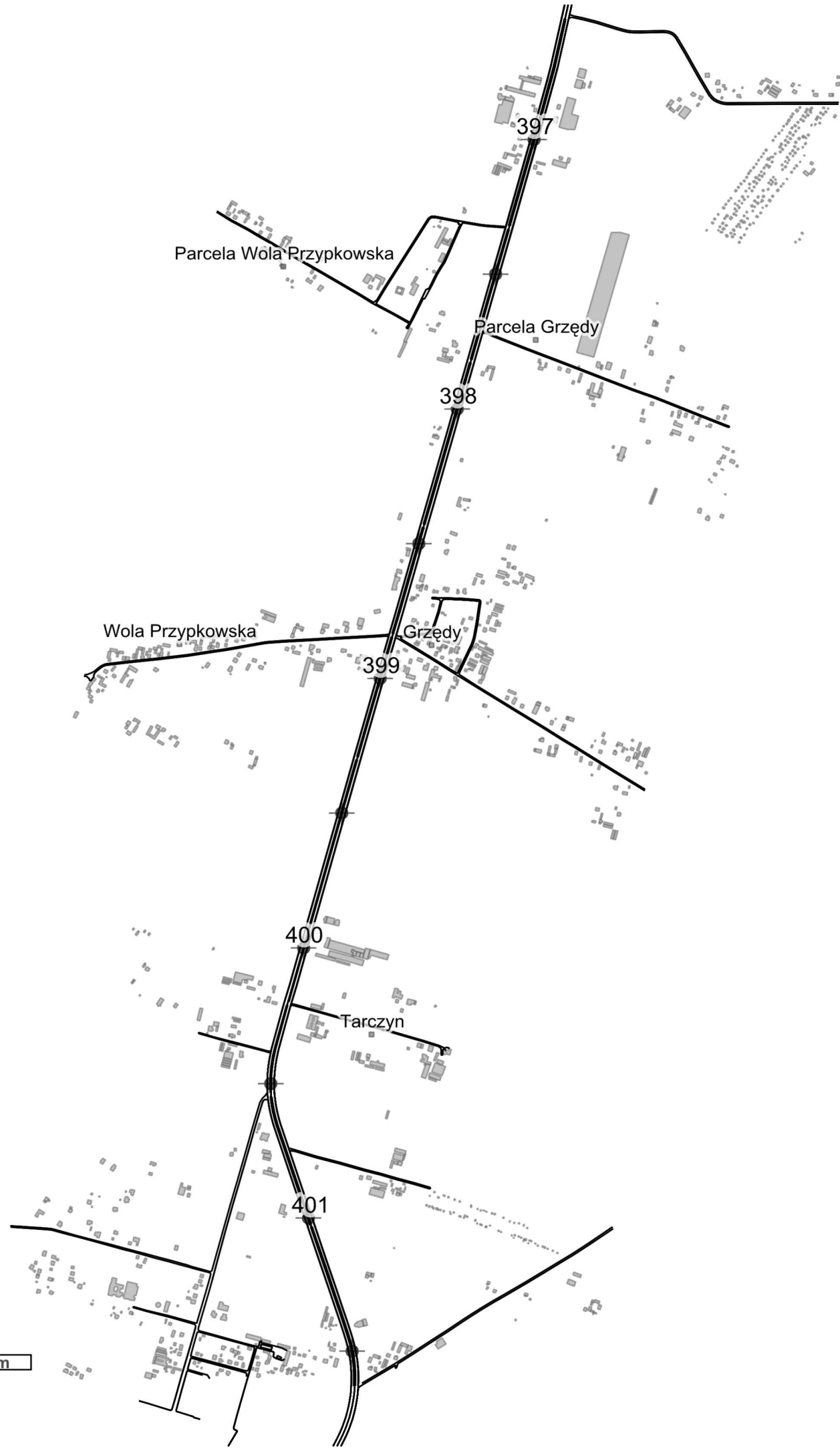
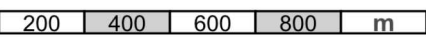


**Mapa odcinków dróg
Magdalena-Tarczyn**

Kilometraż początku: 388+293
Kilometraż końca: 402+652

Arkusz 15

1 : 20000

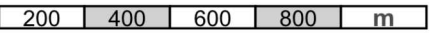
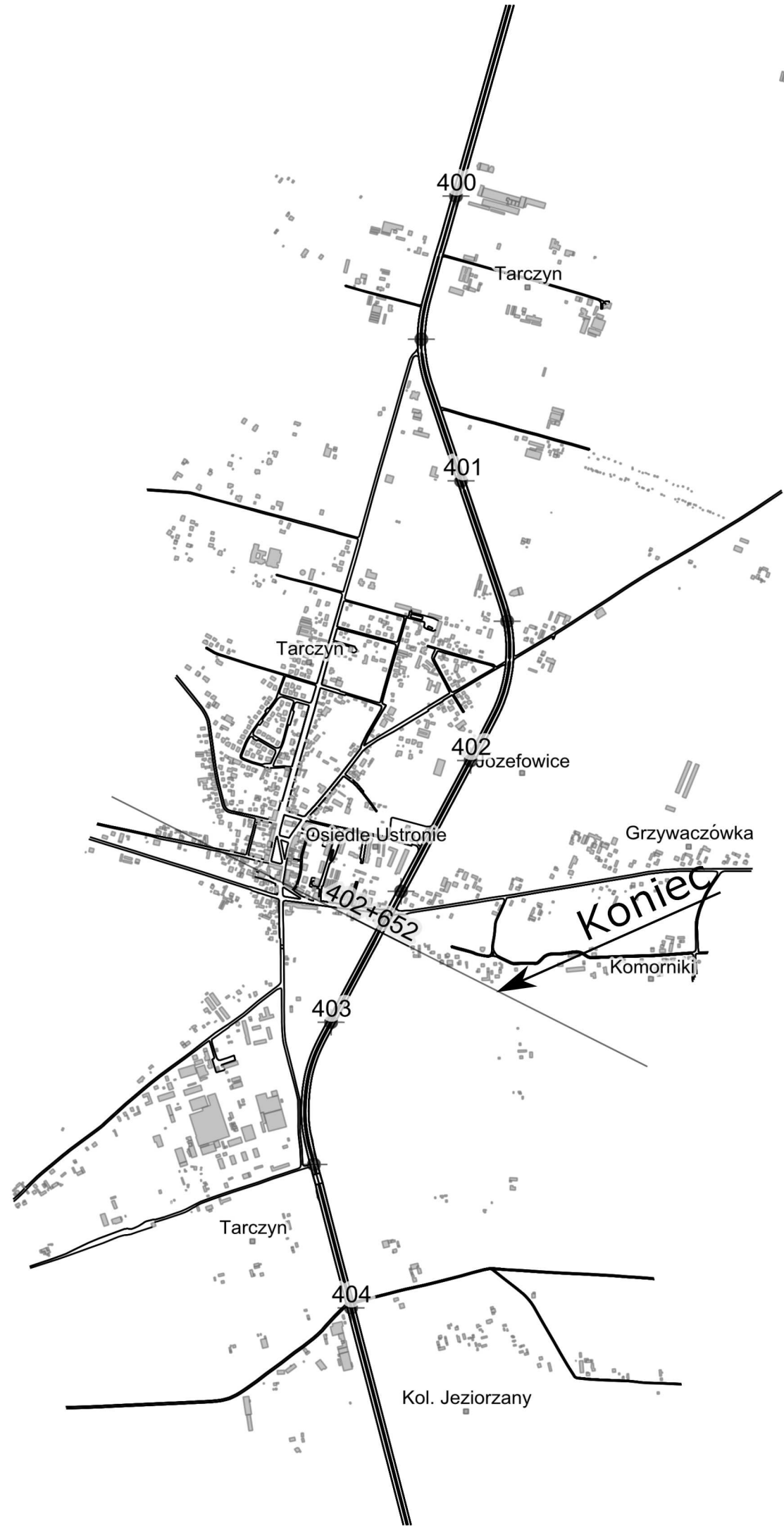


Mapa odcinków dróg Magdalenka-Tarczyn

Kilometraż początku: 388+293
Kilometraż końca: 402+652

Arkusz 16

1 : 20000

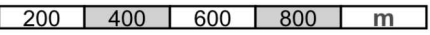
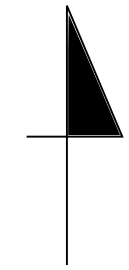
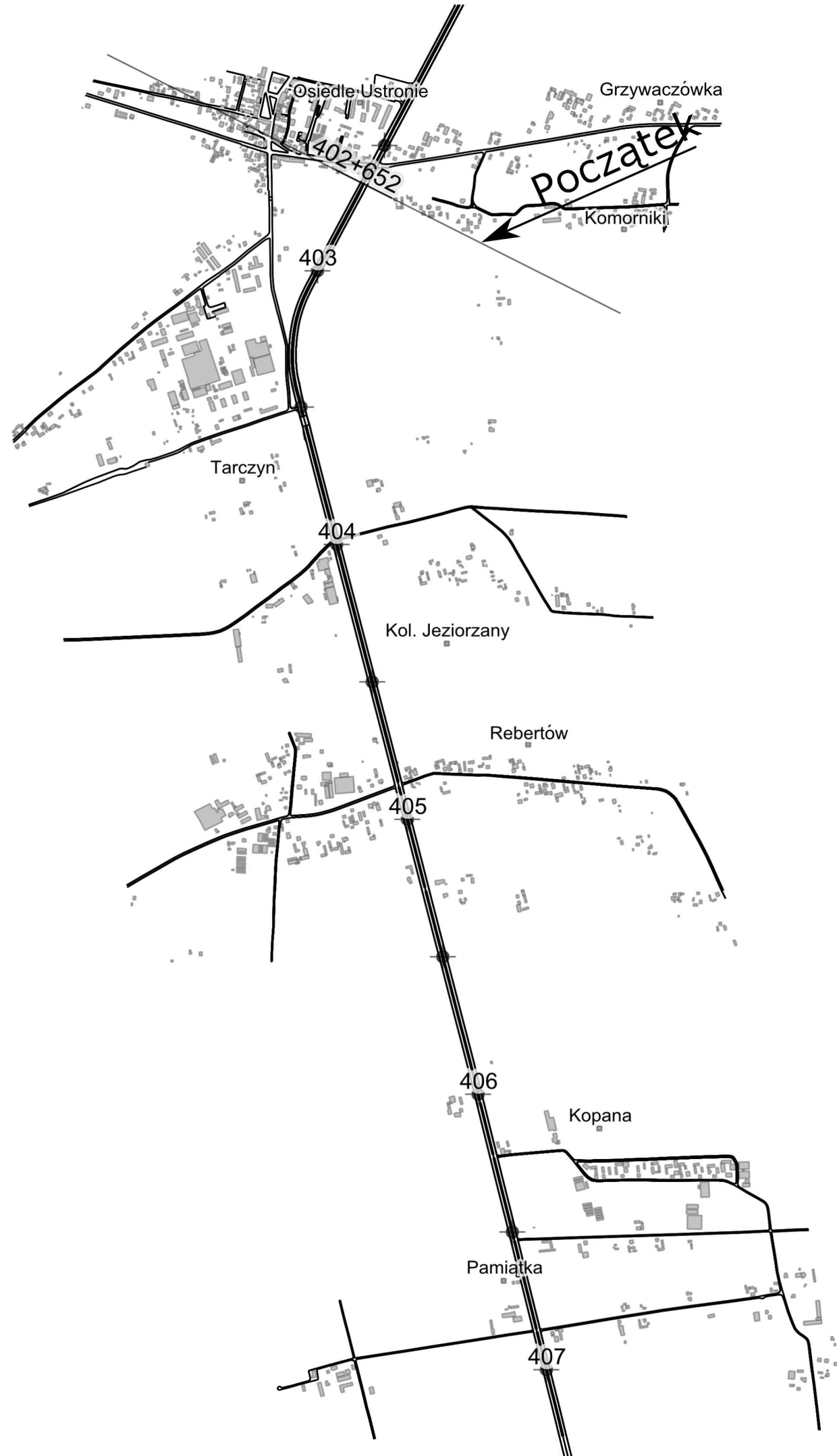


**Mapa odcinków dróg
Magdalena-Tarczyn**

Kilometraż początku: 388+293
Kilometraż końca: 402+652

Arkusz 17

1 : 20000

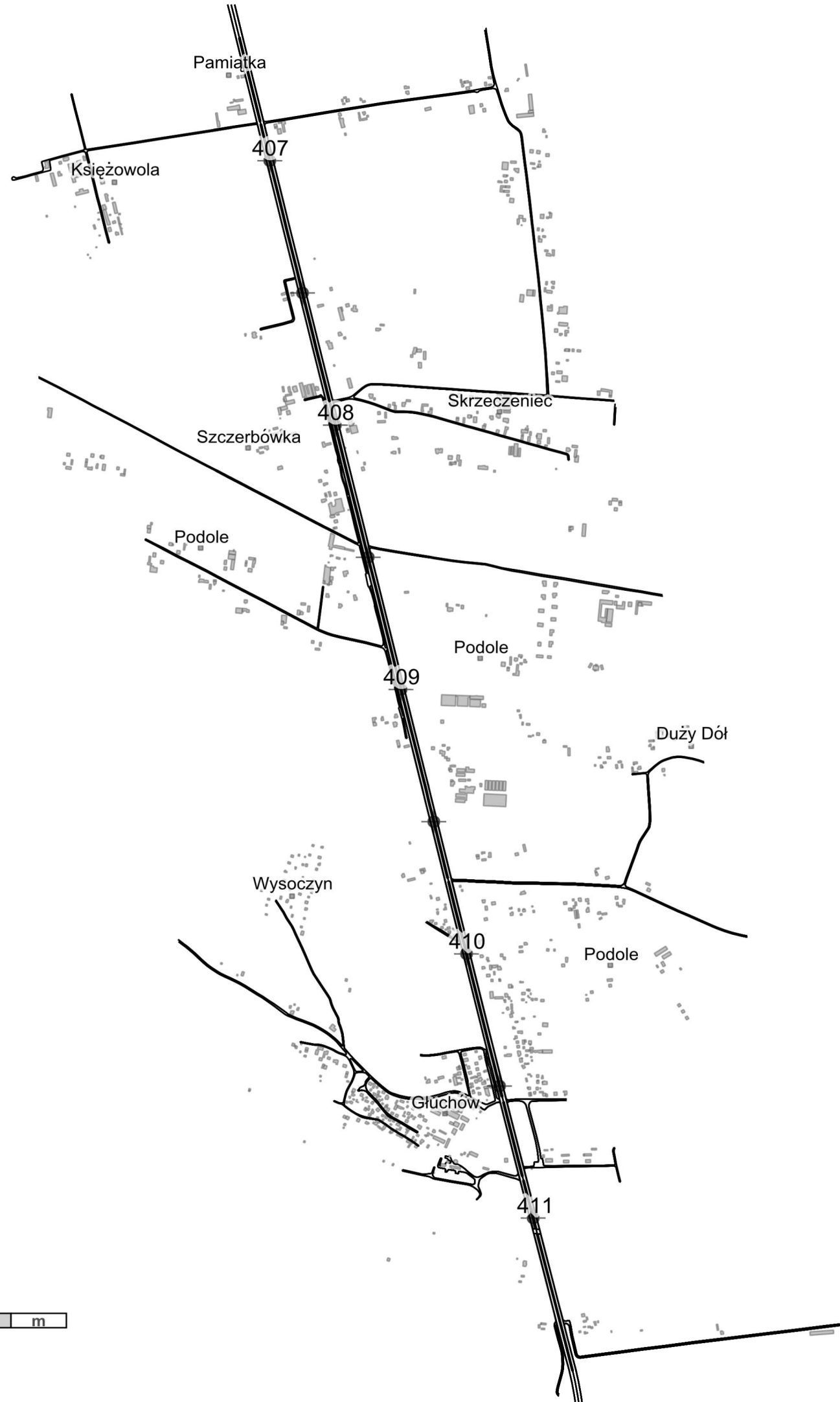


**Mapa odcinków dróg
Tarczyn-Grójec**

Kilometraż początku: 402+652
Kilometraż końca: 414+960

Arkusz 18

1 : 20000




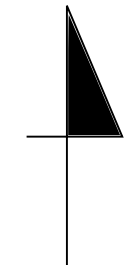
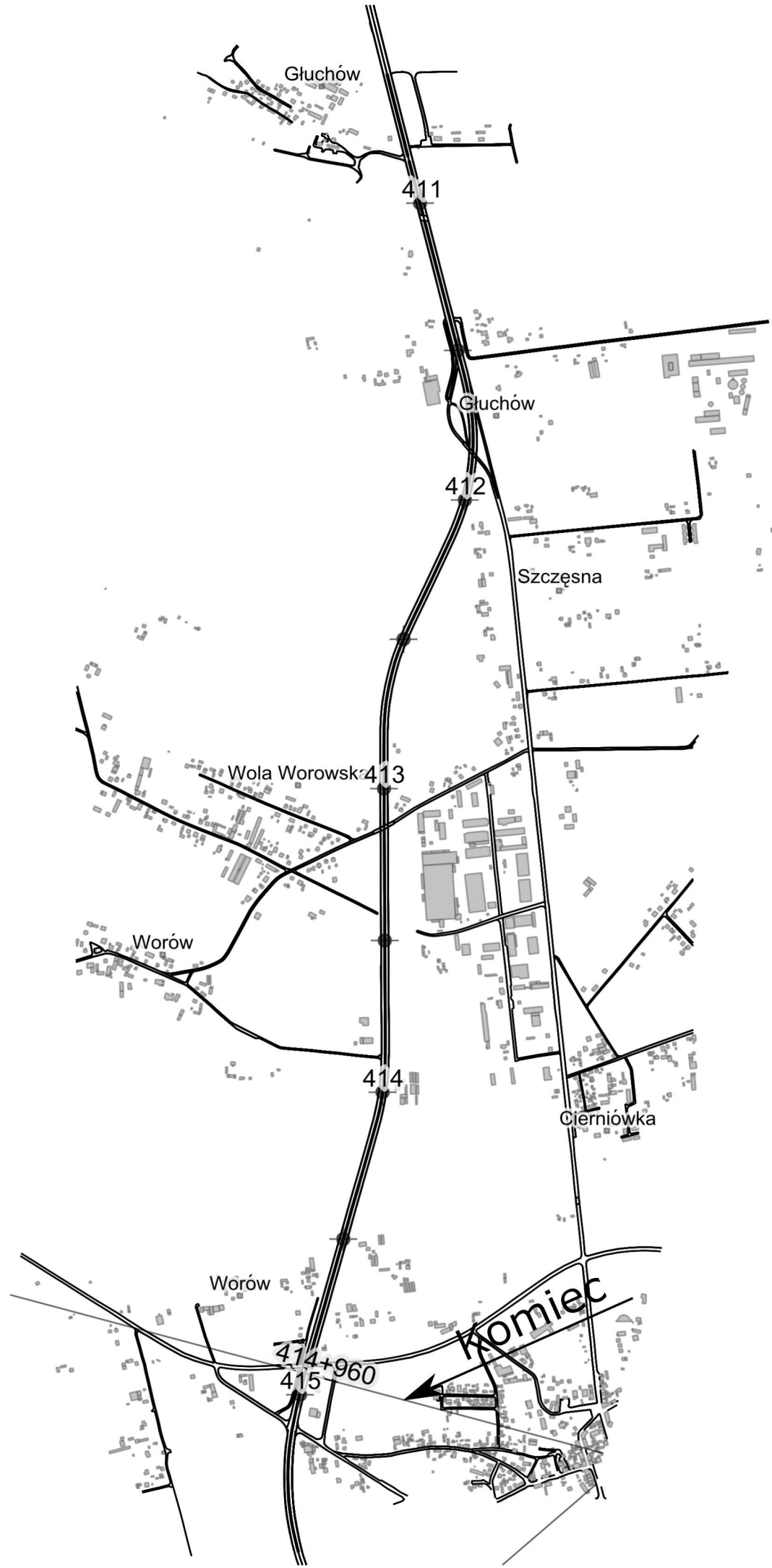
Mapa odcinków dróg Tarczyn-Grójec

Kilometraż początku: 402+652
Kilometraż końca: 414+960

Arkusz 19

1 : 20000






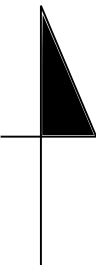
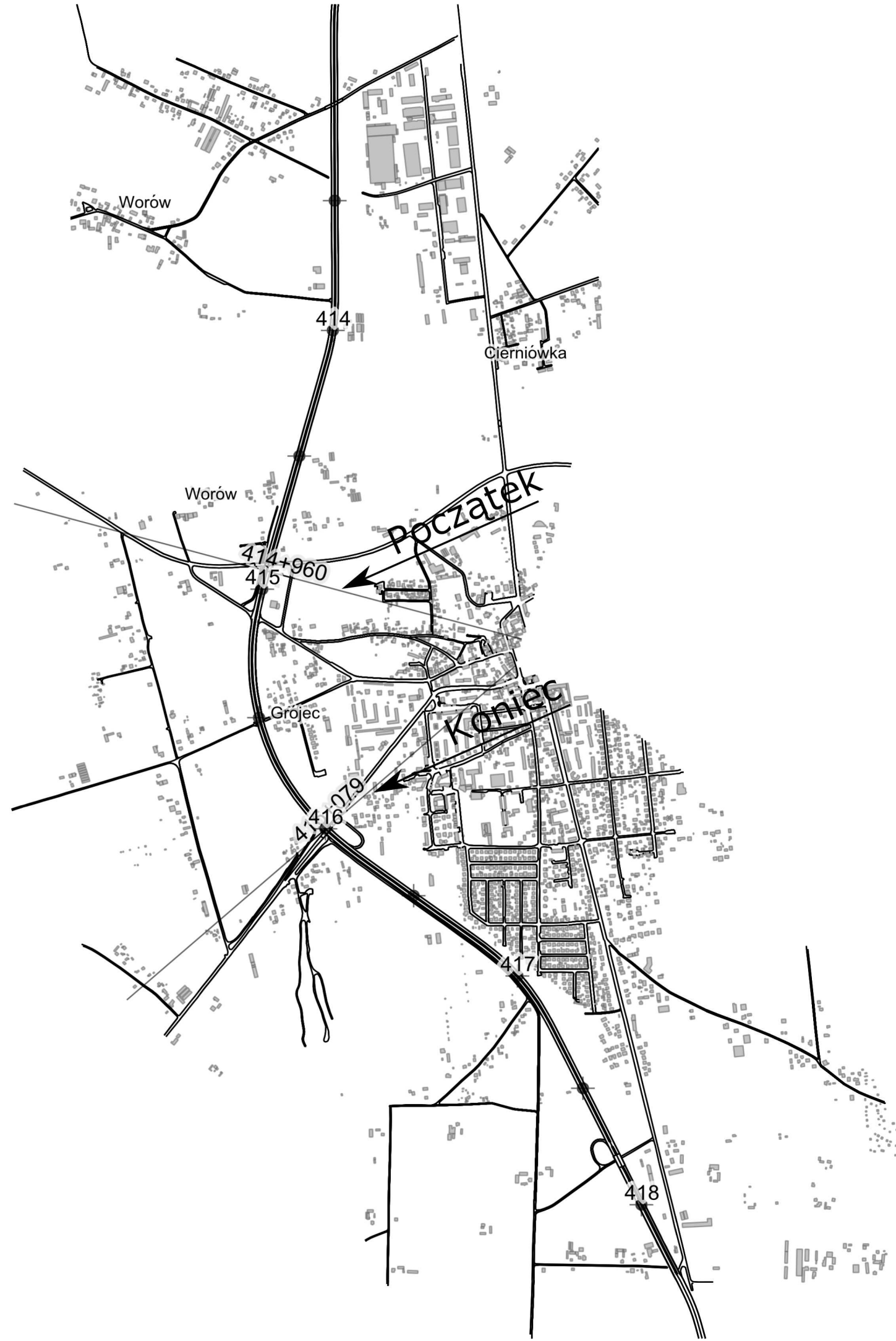
Mapa odcinków dróg Tarczyn-Grójec

Kilometraż początku: 402+652
Kilometraż końca: 414+960

Arkusz 20

1 : 20000






Mapa odcinków dróg Grojec (obwodnica 1)

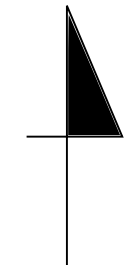
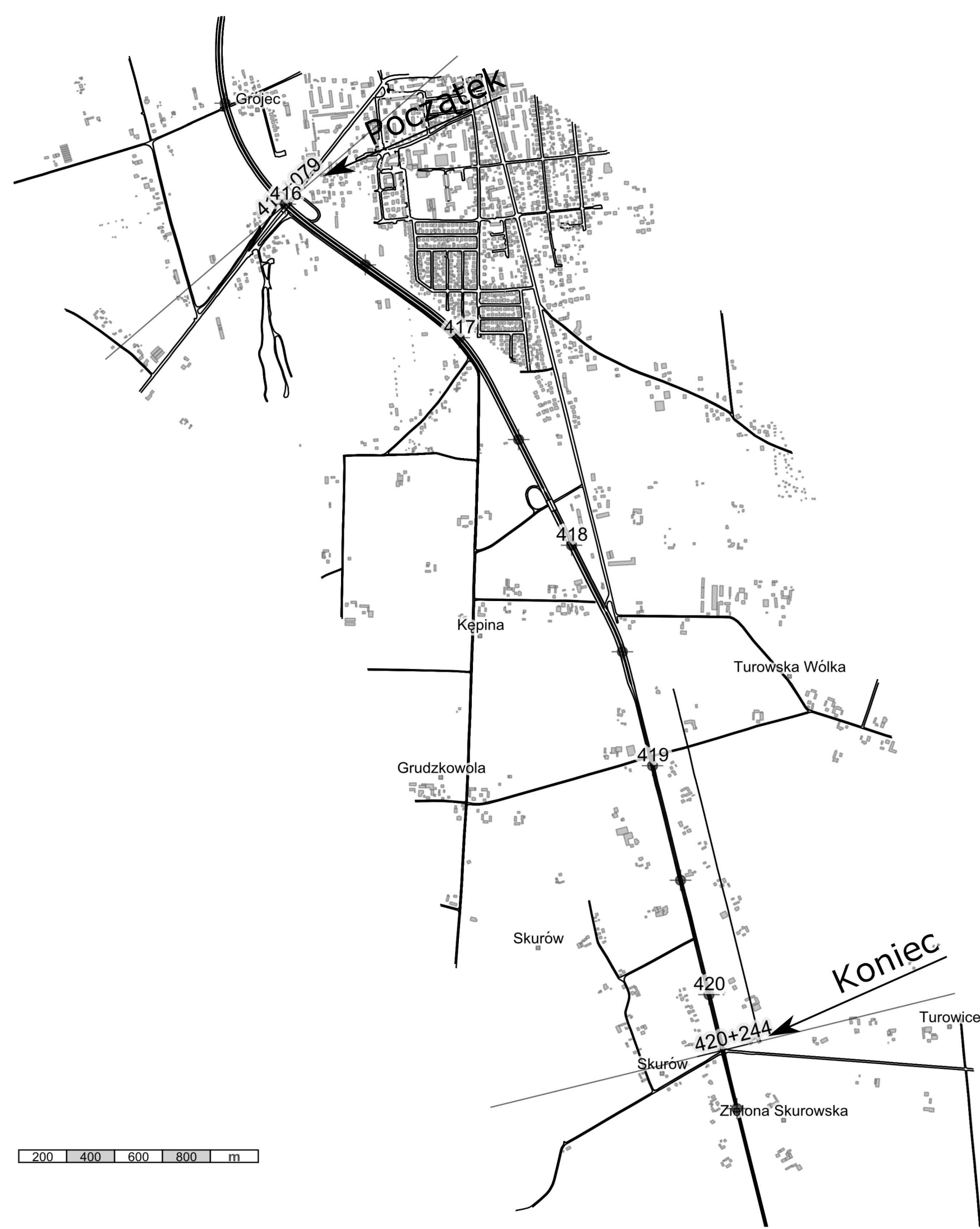
Kilometraż początku: 414+960

Kilometraż końca: 416+079

Arkusz 21

1 : 20000





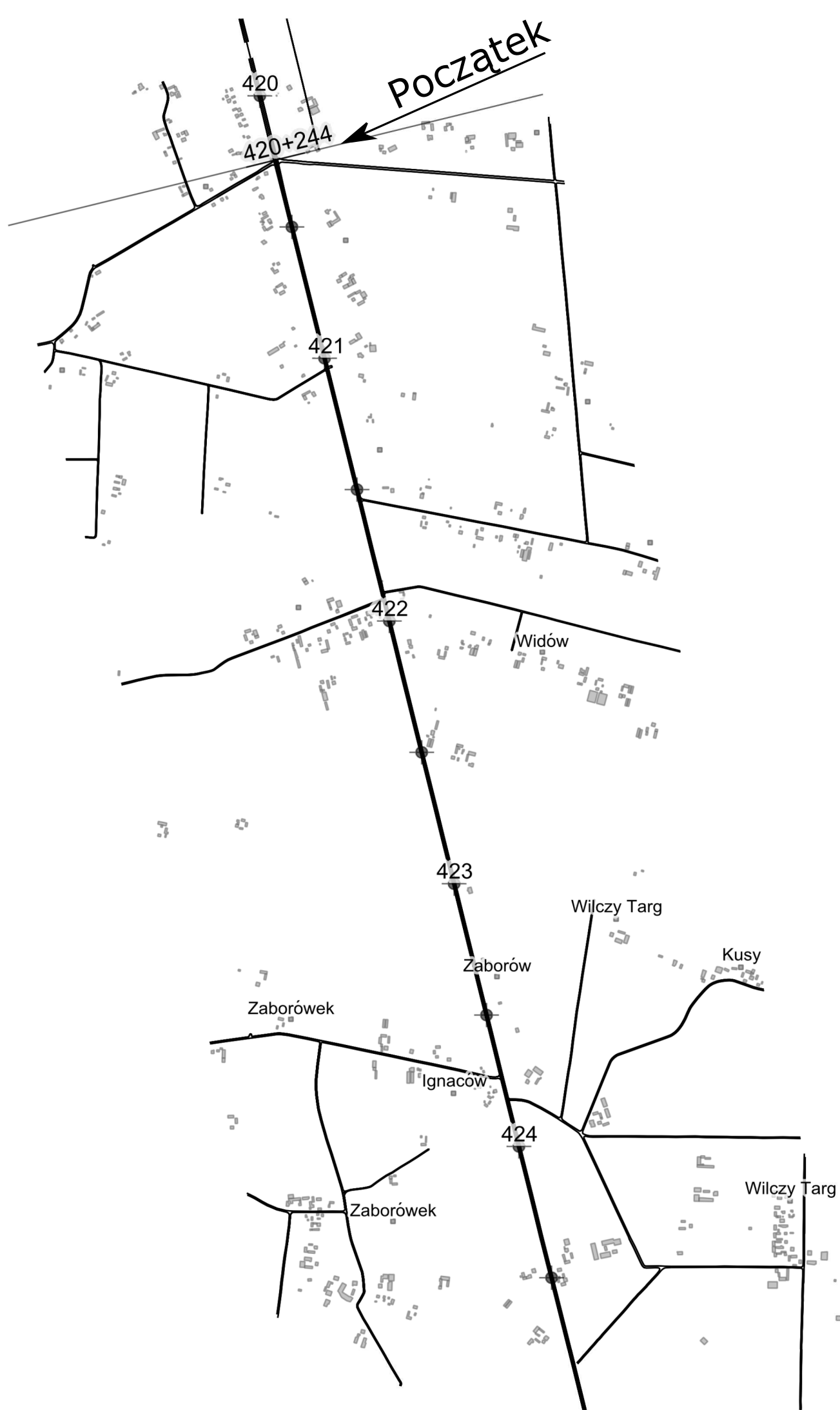
Mapa odcinków dróg Grójec (obwodnica 2)

Kilometraż początku: 416+079

Kilometraż końca: 420+244


Arkusz 22

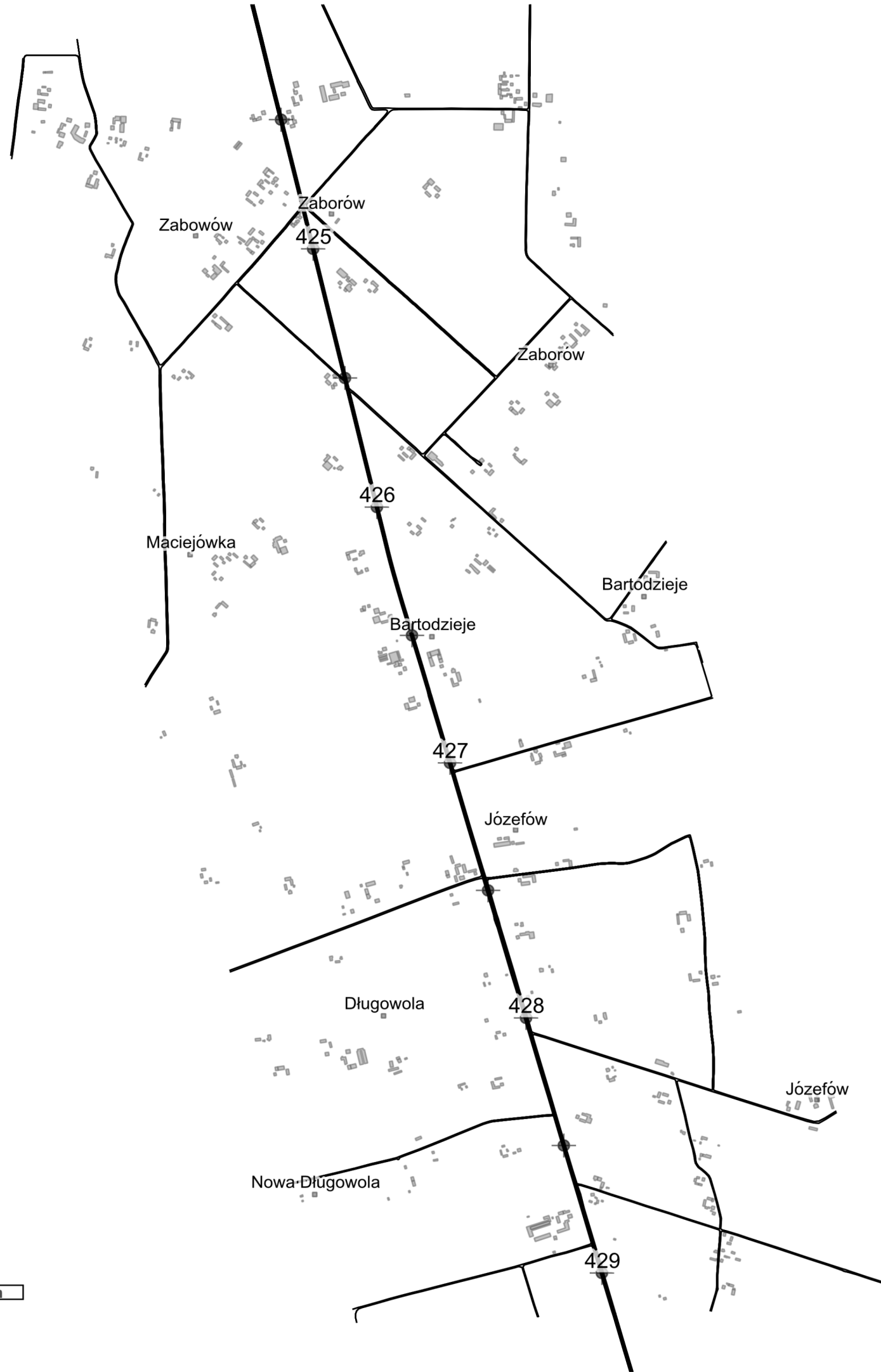
1 : 20000



**Mapa odcinków dróg
Grójec-Falęcice**
Kilometraż początku: 420+244
Kilometraż końca: 436+098
Arkusz 23

1 : 20000



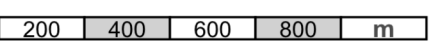


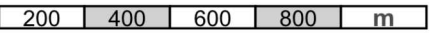
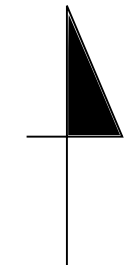
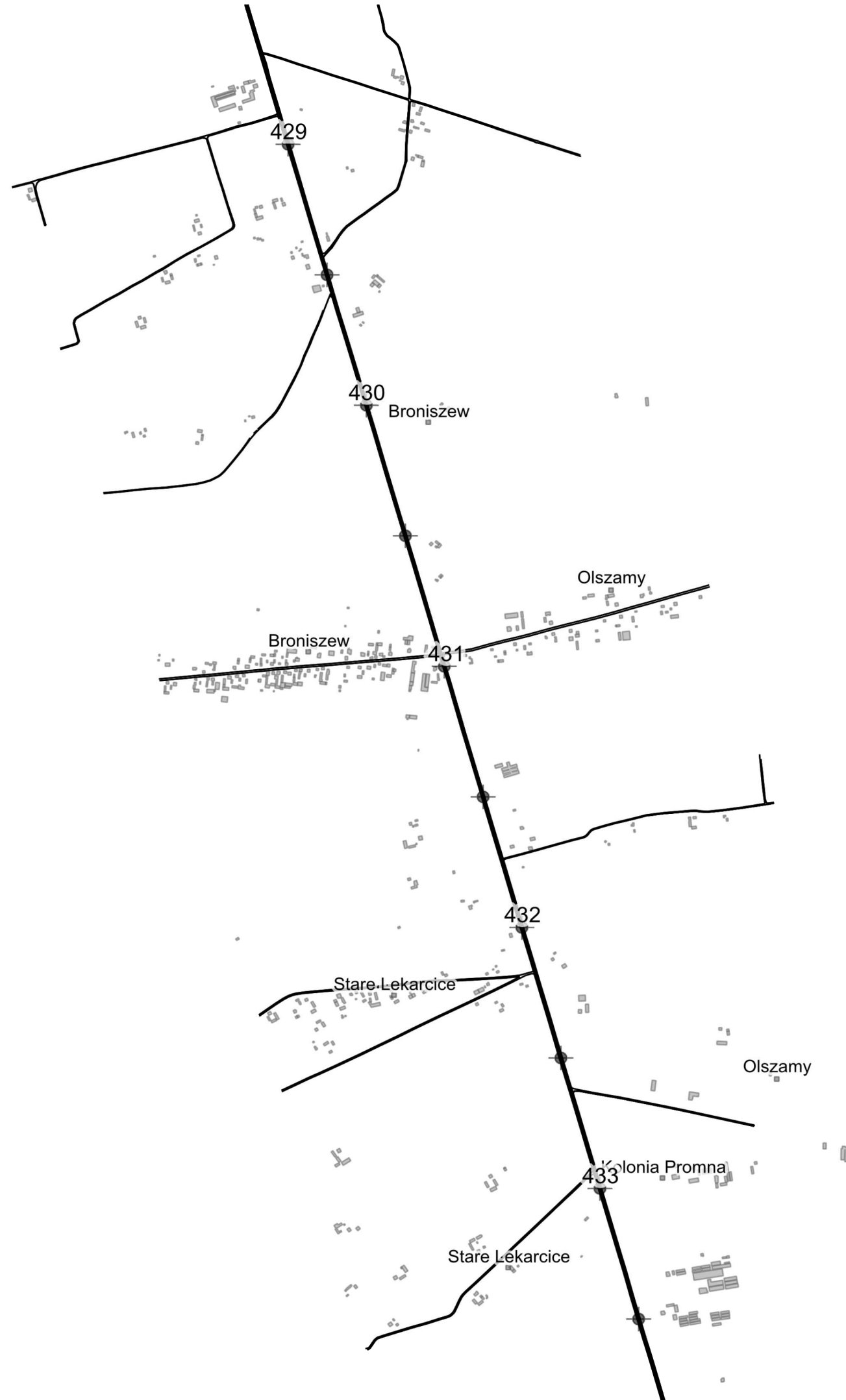
Mapa odcinków dróg Grójec-Falęcice

Kilometraż początku: 420+244
Kilometraż końca: 436+098

Arkusz 24

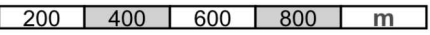
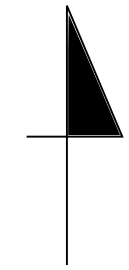
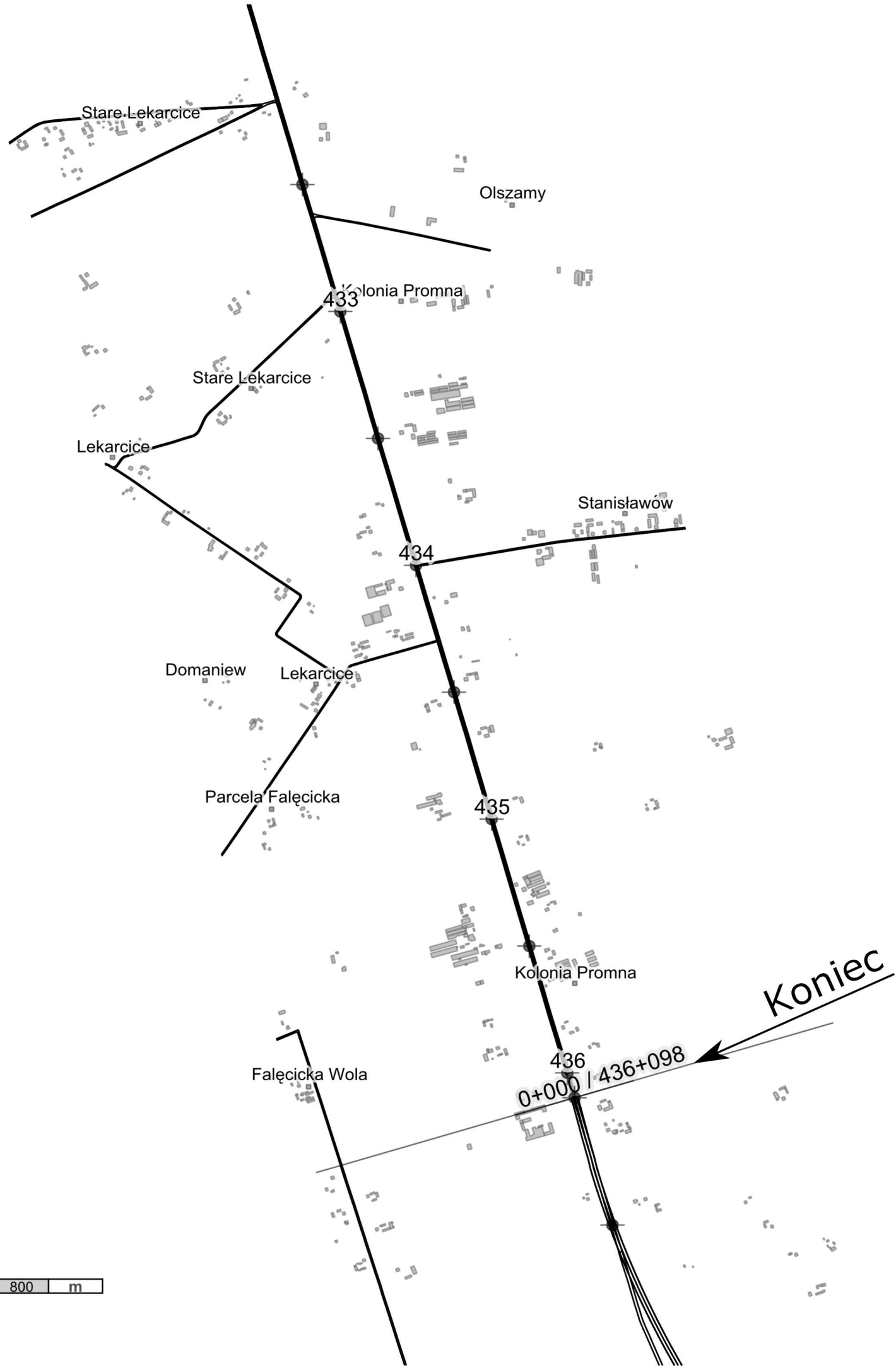
1 : 20000





Mapa odcinków dróg
Grójec-Falęcice
Kilometraż początku: 420+244
Kilometraż końca: 436+098
Arkusz 25

1 : 20000

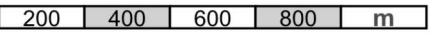
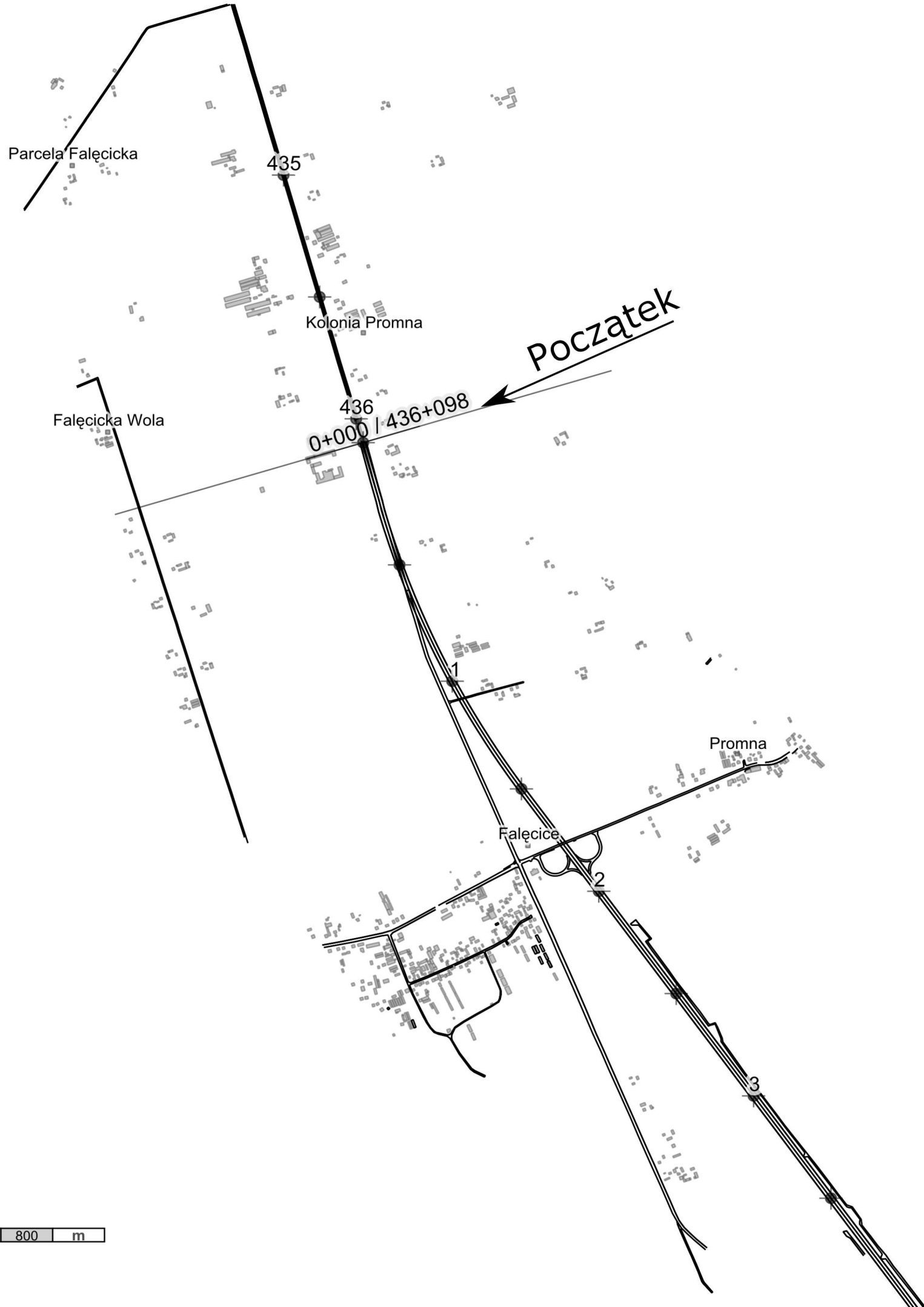


Mapa odcinków dróg
Grójec-Falęcice

Kilometraż początku: 420+244
Kilometraż końca: 436+098

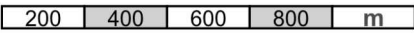
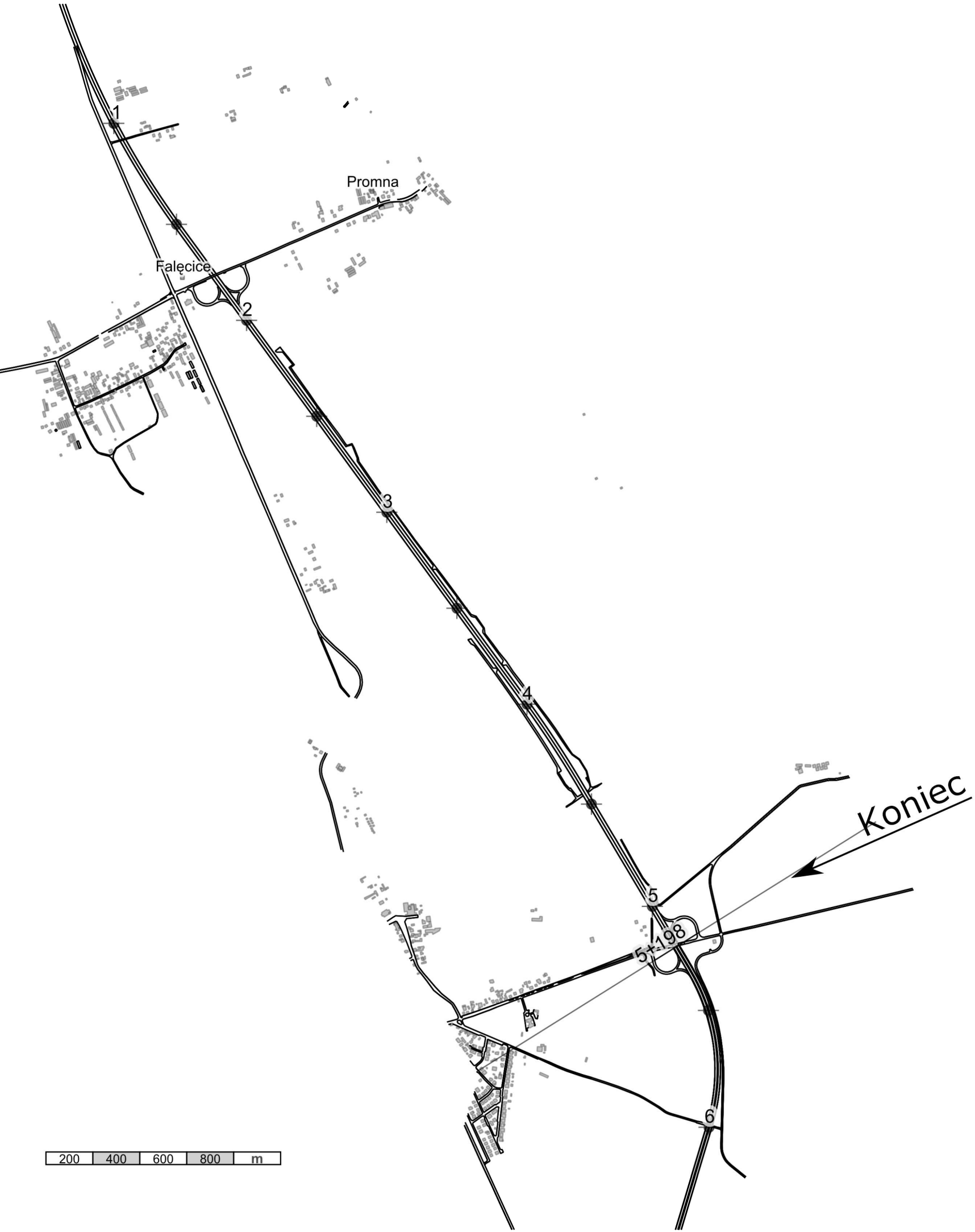
Arkusz 26

1 : 20000



Mapa odcinków dróg
Fałęcice-Białobrzegi (droga 48)
Kilometraż początku: 0+000
Kilometraż końca: 5+198
Arkusz 27

1 : 20000

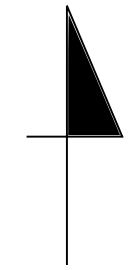
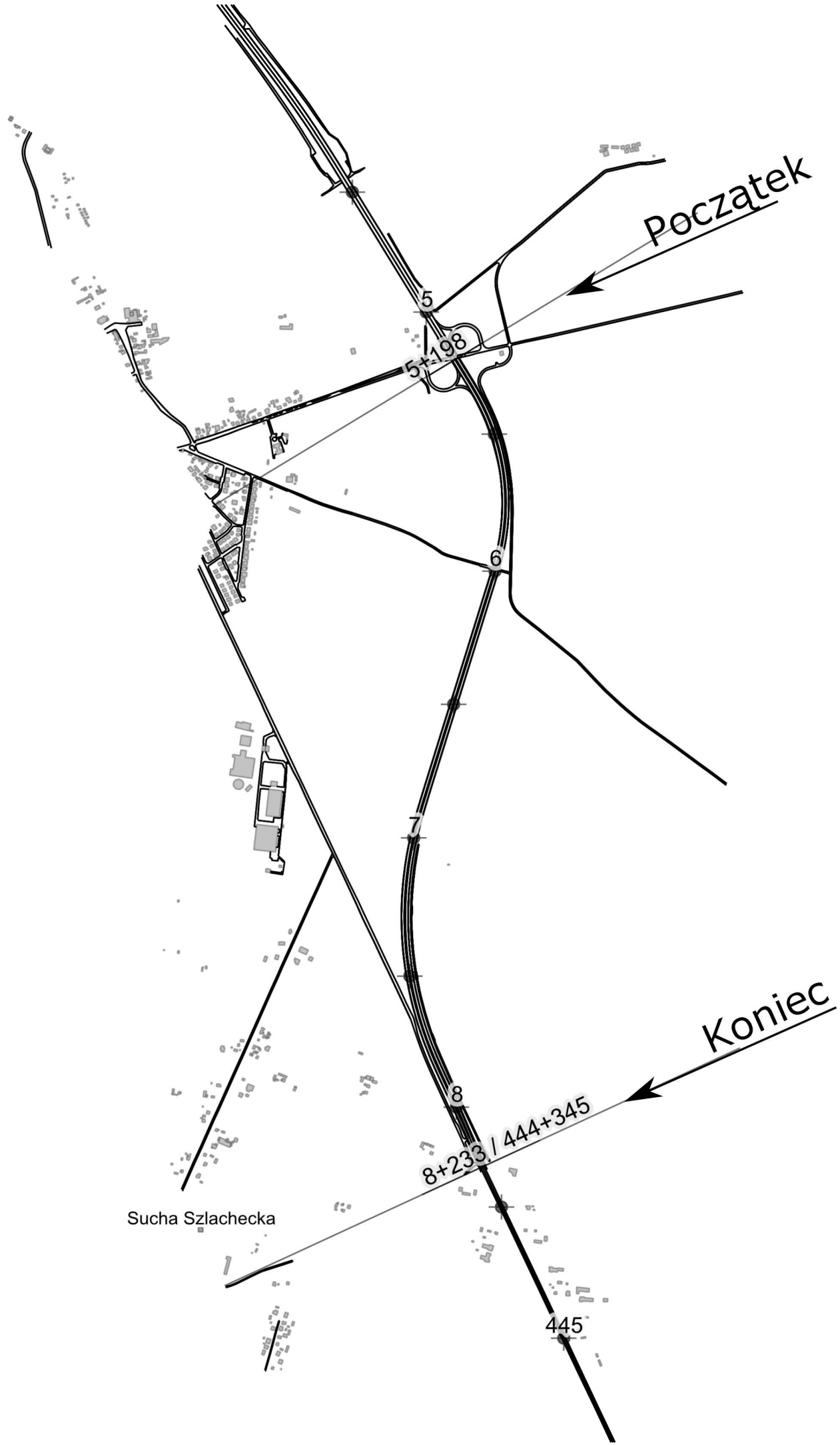


Mapa odcinków dróg
Falecice-Białobrzegi (droga 48)

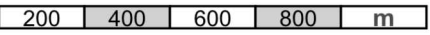
Kilometraż początku: 0+000
Kilometraż końca: 5+198

Arkusz 28

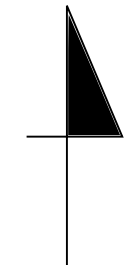
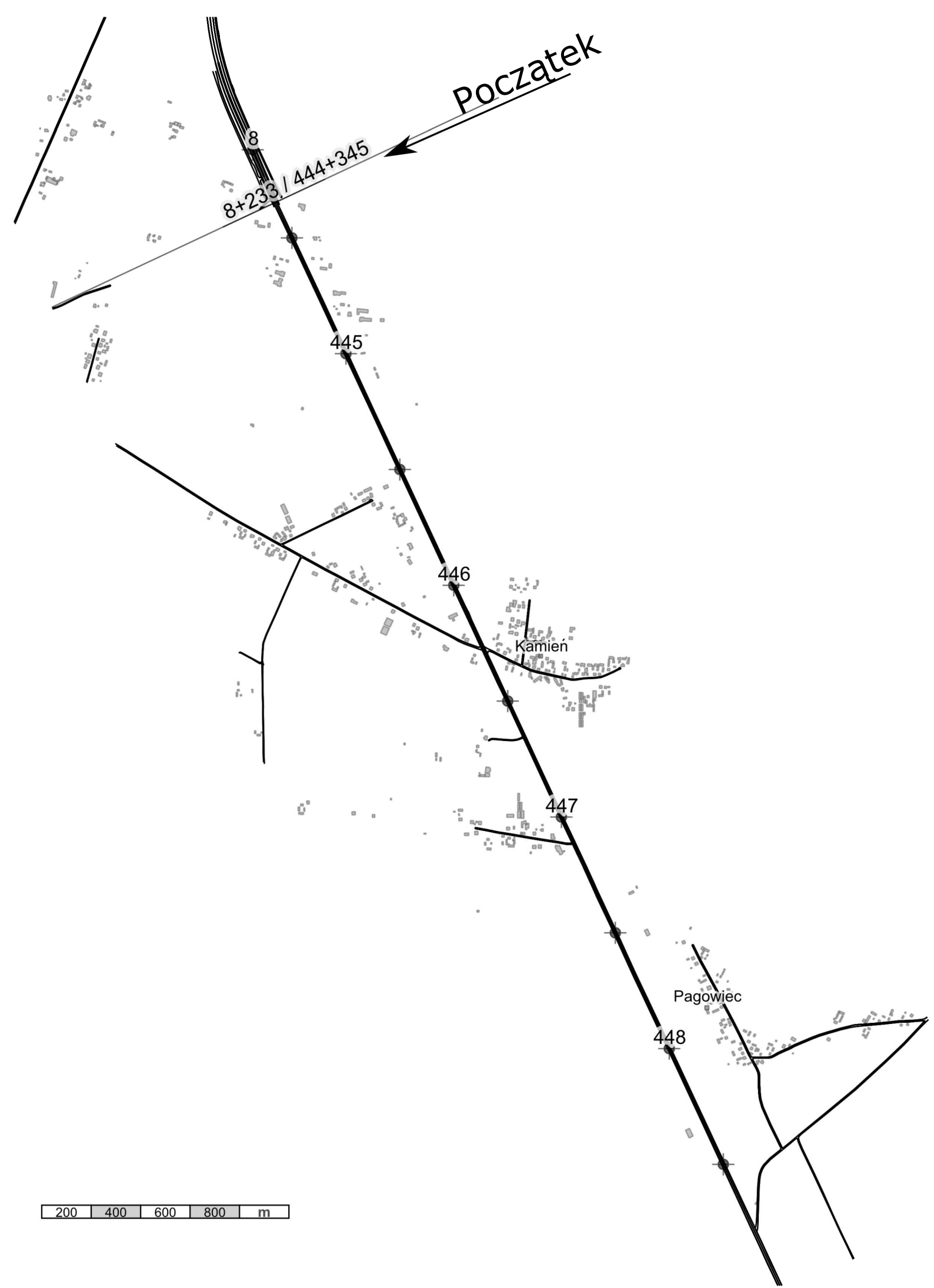
1 : 20000



Mapa odcinków dróg
Białobrzegi (droga 48) -
Białobrzegi (koniec obwodnicy)
Kilometraż początku: 5+198
Kilometraż końca: 8+233
Arkusz 29




1 : 20000




Mapa odcinków dróg
Białobrzegi (koniec obwodnicy)

Kilometraż początku: 444+345
Kilometraż końca: 451+303

Arkusz 30



1 : 20000

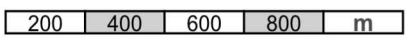
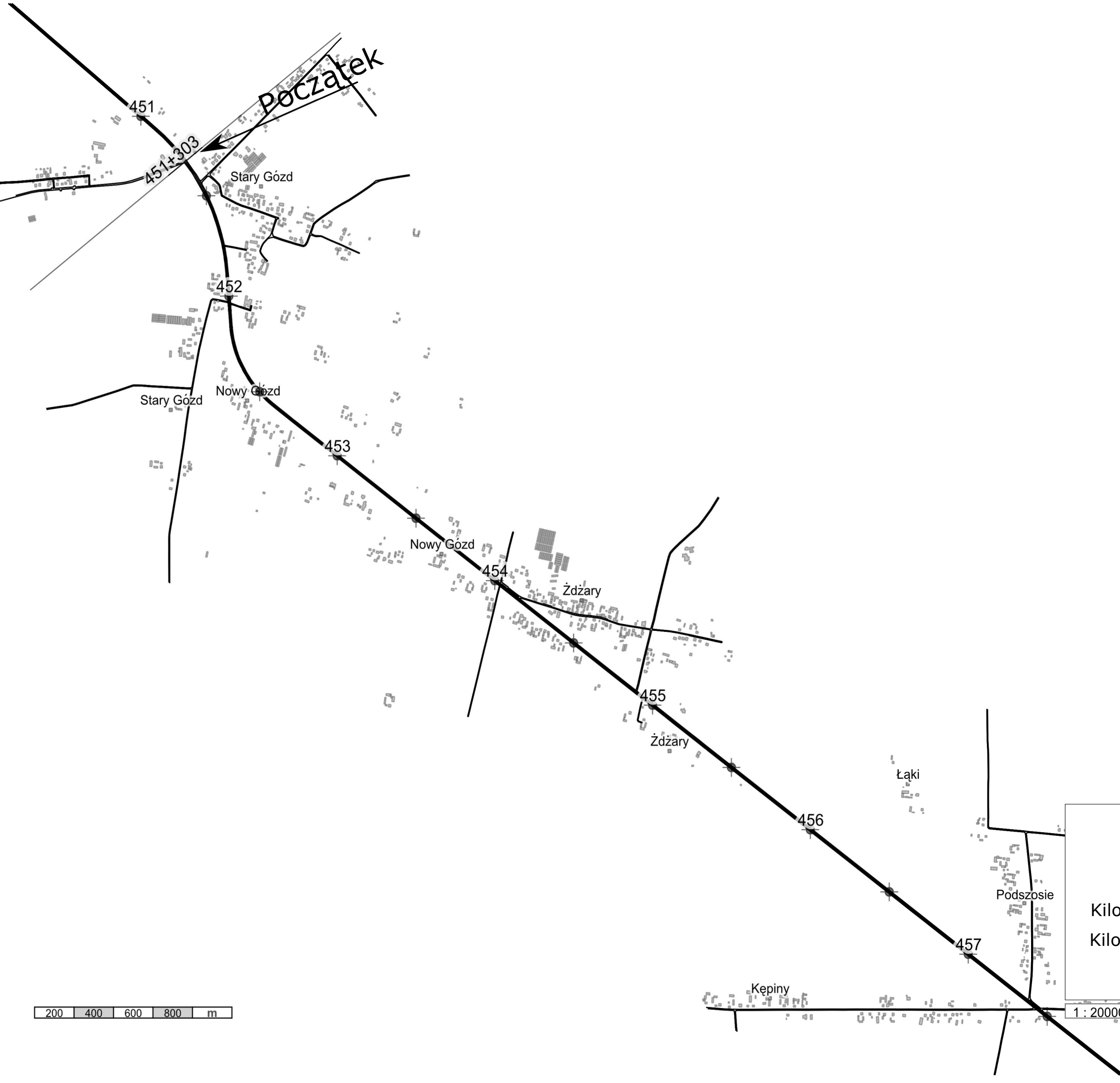


Mapa odcinków dróg
Białobrzegi (koniec obwodnicy)

Kilometraż początku: 444+345
Kilometraż końca: 451+303

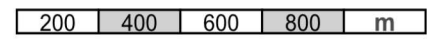
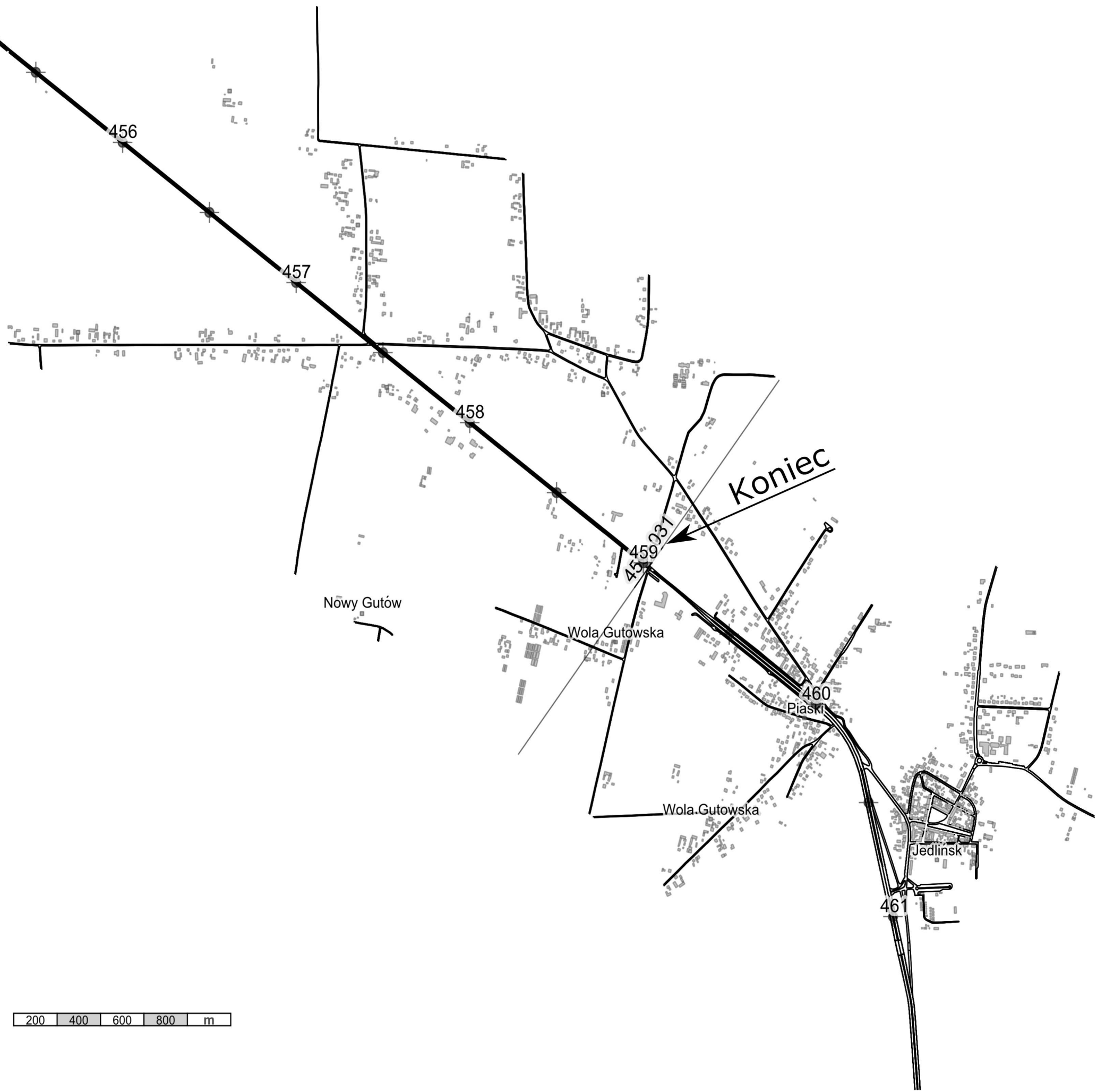
Arkusz 31

1 : 20000



Mapa odcinków dróg
Stary Gózd-Jedlińsk
Kilometraż początku: 451+303
Kilometraż końca: 459+031
Arkusz 32

1 : 20000


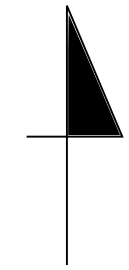
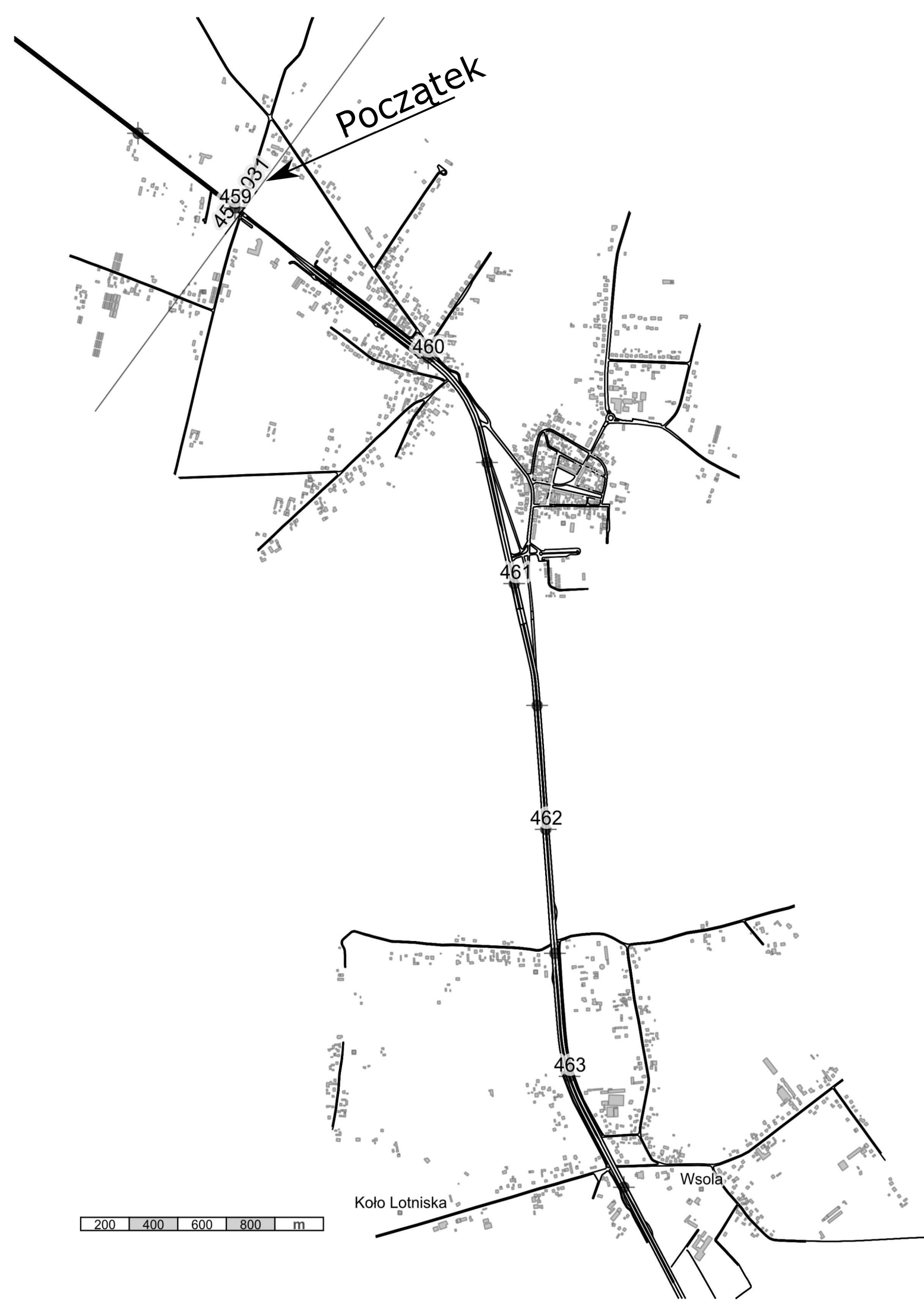


Mapa odcinków dróg
Stary Gózd-Jedlińsk

Kilometraż początku: 451+303
Kilometraż końca: 459+031

Arkusz 33

1 : 20000

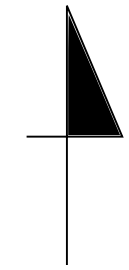
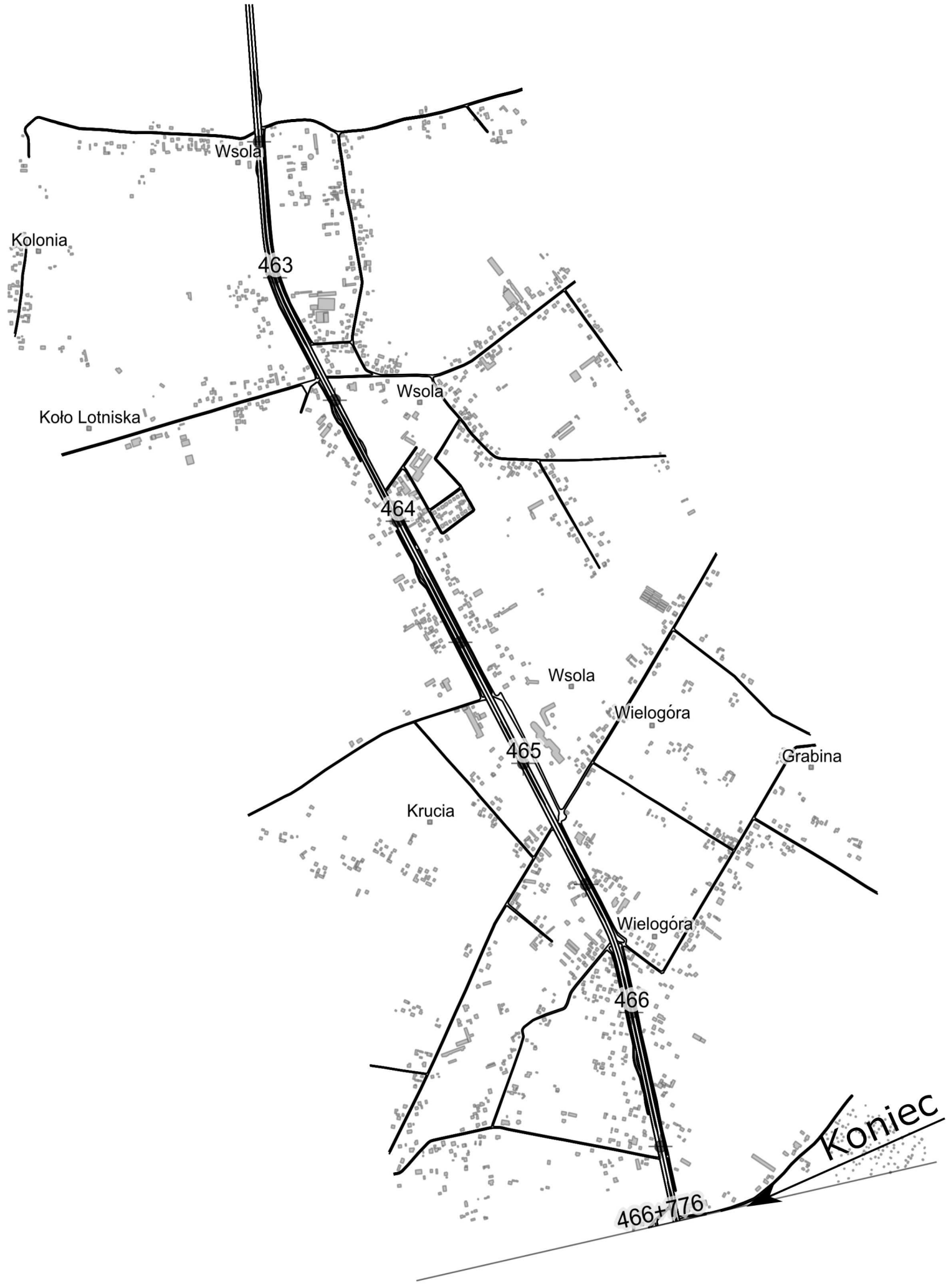


**Mapa odcinków dróg
Jedlińsk-Radom**

Kilometraż początku: 459+031
Kilometraż końca: 466+776

Arkusz 34

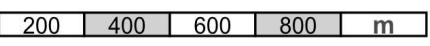
1 : 20000



**Mapa odcinków dróg
Jedlińsk-Radom**

Kilometraż początku: 459+031
Kilometraż końca: 466+776

Arkusz 35



1 : 20000