

Mapa przekroczeń dopuszczalnych poziomów dźwięku L_{DWN}

Droga ekspresowa S7
Kilometraż: 309+470 - 344+730

Droga krajowa Nr 7
Kilometraż: 299+700 - 349+490

Województwo: mazowieckie

Powiat: m.stołeczne Warszawa, nowodworski, płoński, warszawski zachodni

Przekroczenia wartości dopuszczalnych

- brak przekroczeń wartości dopuszczalnych
- 0 - 5 dB
- 5 - 10 dB
- 10 - 15 dB
- 15 - 20 dB
- > 20 dB
- tereny o nieokreślonych wartościach dopuszczalnych

Otoczenie drogi

● kilometraż drogi (1,0 / 0,5 km) wody

drogi

granice administracyjne powiatów

granice oraz przykładowy kilometraż zasięgu odcinka analizy wg GPR 2005

Kraków, Łask - miasta wojewódzkie i powiatowe

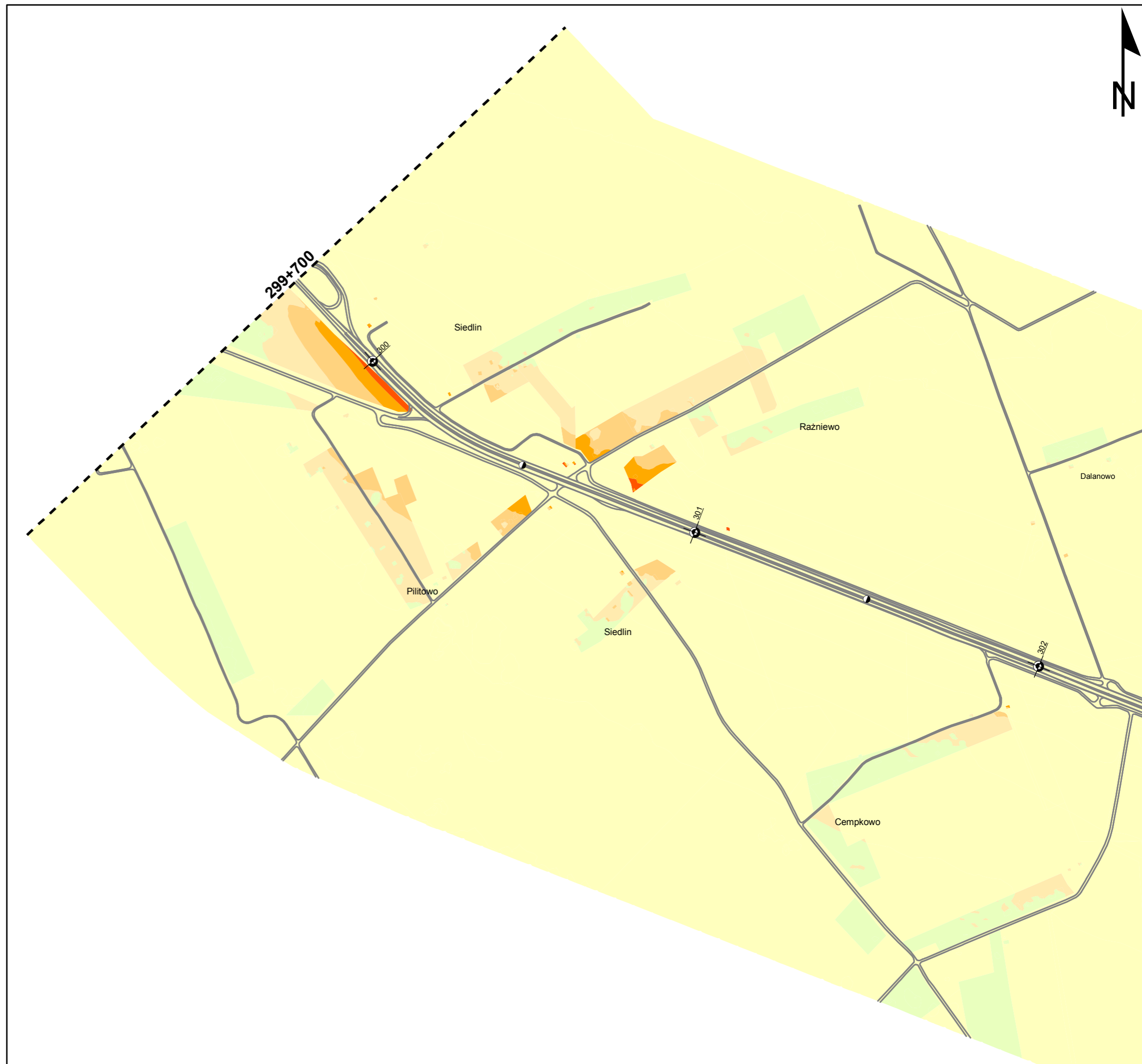
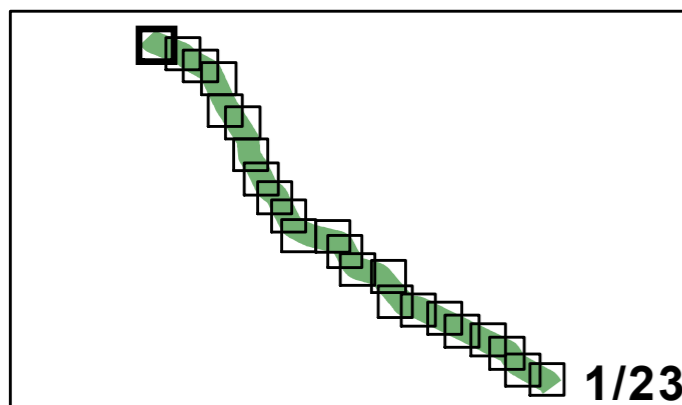
Pilzno, Wola - pozostałe miasta i części miast

Kurów - wsie gminne

Dębno, Kolonia - pozostałe wsie i części wsi

Raba - nazwy cieków i zbiorników wodnych

1:10 000
0 125 250 500 750 m



Mapa przekroczeń dopuszczalnych poziomów dźwięku L_{DWN}

Droga ekspresowa S7
Kilometraż: 309+470 - 344+730

Droga krajowa Nr 7
Kilometraż: 299+700 - 349+490

Województwo: mazowieckie

Powiat: m.stołeczne Warszawa, nowodworski, płoński, warszawski zachodni

Przekroczenia wartości dopuszczalnych

- brak przekroczeń wartości dopuszczalnych
- 0 - 5 dB
- 5 - 10 dB
- 10 - 15 dB
- 15 - 20 dB
- > 20 dB
- tereny o nieokreślonych wartościach dopuszczalnych

Otoczenie drogi

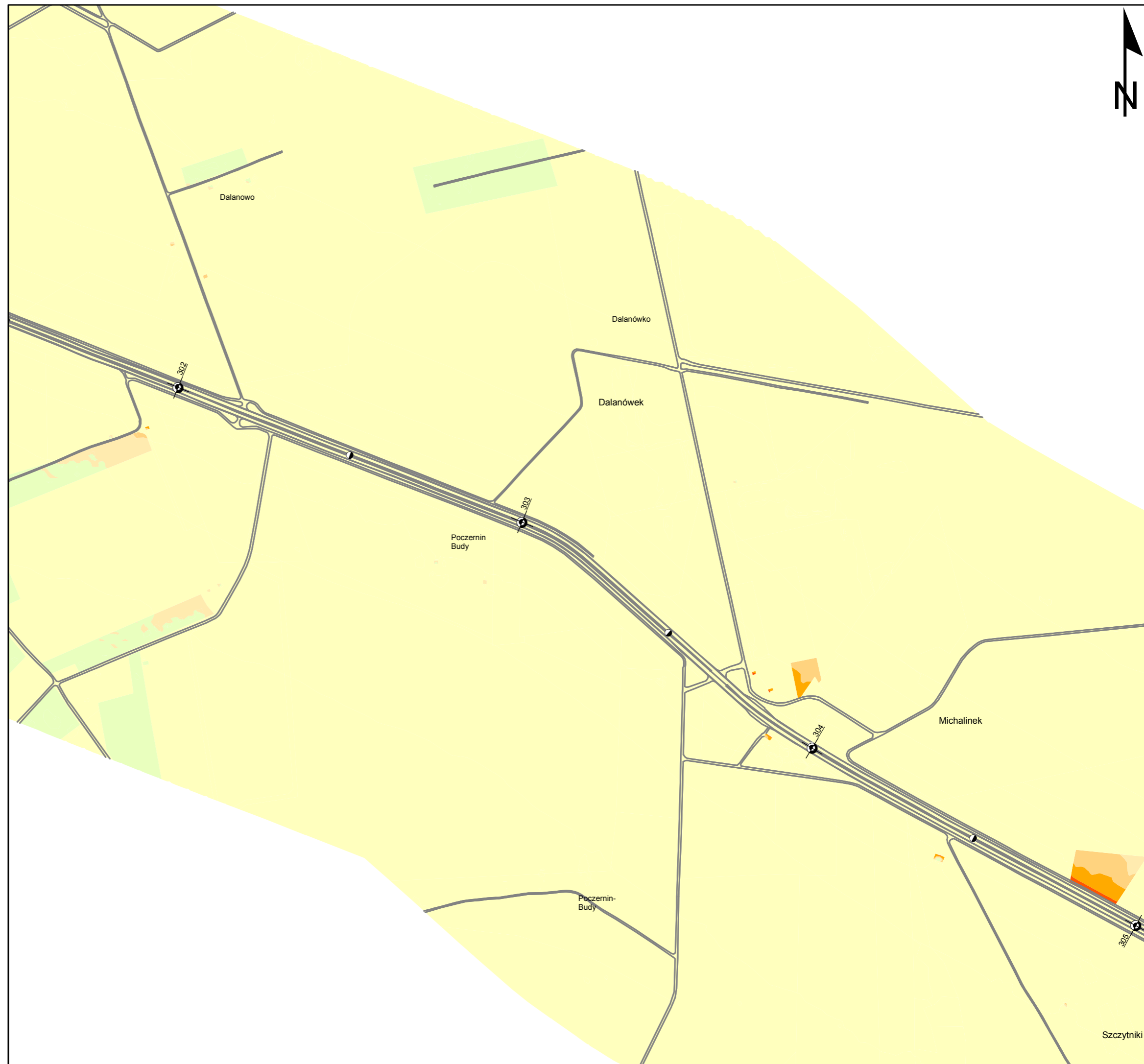
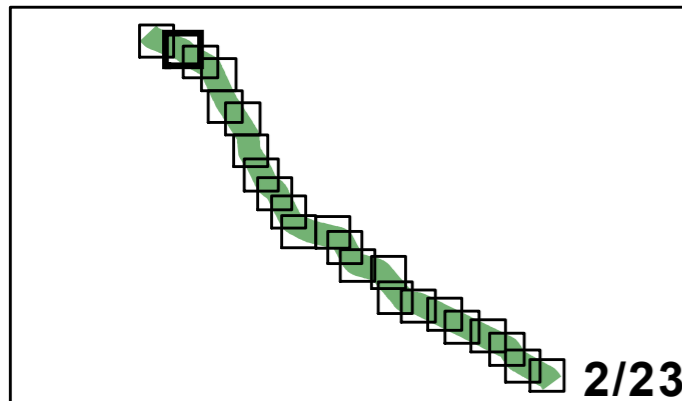
● kilometraż drogi (1,0 / 0,5 km) wody

drogi
granice administracyjne powiatów

granice oraz przykładowy kilometraż zasięgu odcinka analizy wg GPR 2005

Kraków, Łask - miasta wojewódzkie i powiatowe
Pilzno, Wola - pozostałe miasta i części miast
Kurów - wsie gminne
Dębno, Kolonia - pozostałe wsie i części wsi
Raba - nazwy cieków i zbiorników wodnych

1:10 000
0 125 250 500 750 m



Mapa przekroczeń dopuszczalnych poziomów dźwięku L_{DWN}

Droga ekspresowa S7
Kilometraż: 309+470 - 344+730

Droga krajowa Nr 7
Kilometraż: 299+700 - 349+490

Województwo: mazowieckie

Powiat: m.stołeczne Warszawa, nowodworski, płoński, warszawski zachodni

Przekroczenia wartości dopuszczalnych

- brak przekroczeń wartości dopuszczalnych
- 0 - 5 dB
- 5 - 10 dB
- 10 - 15 dB
- 15 - 20 dB
- > 20 dB
- tereny o nieokreślonych wartościach dopuszczalnych

Otoczenie drogi

● kilometraż drogi (1,0 / 0,5 km) wody

drogi

granice administracyjne powiatów

granice oraz przykładowy kilometraż zasięgu odcinka analizy wg GPR 2005

Kraków, Łask - miasta wojewódzkie i powiatowe

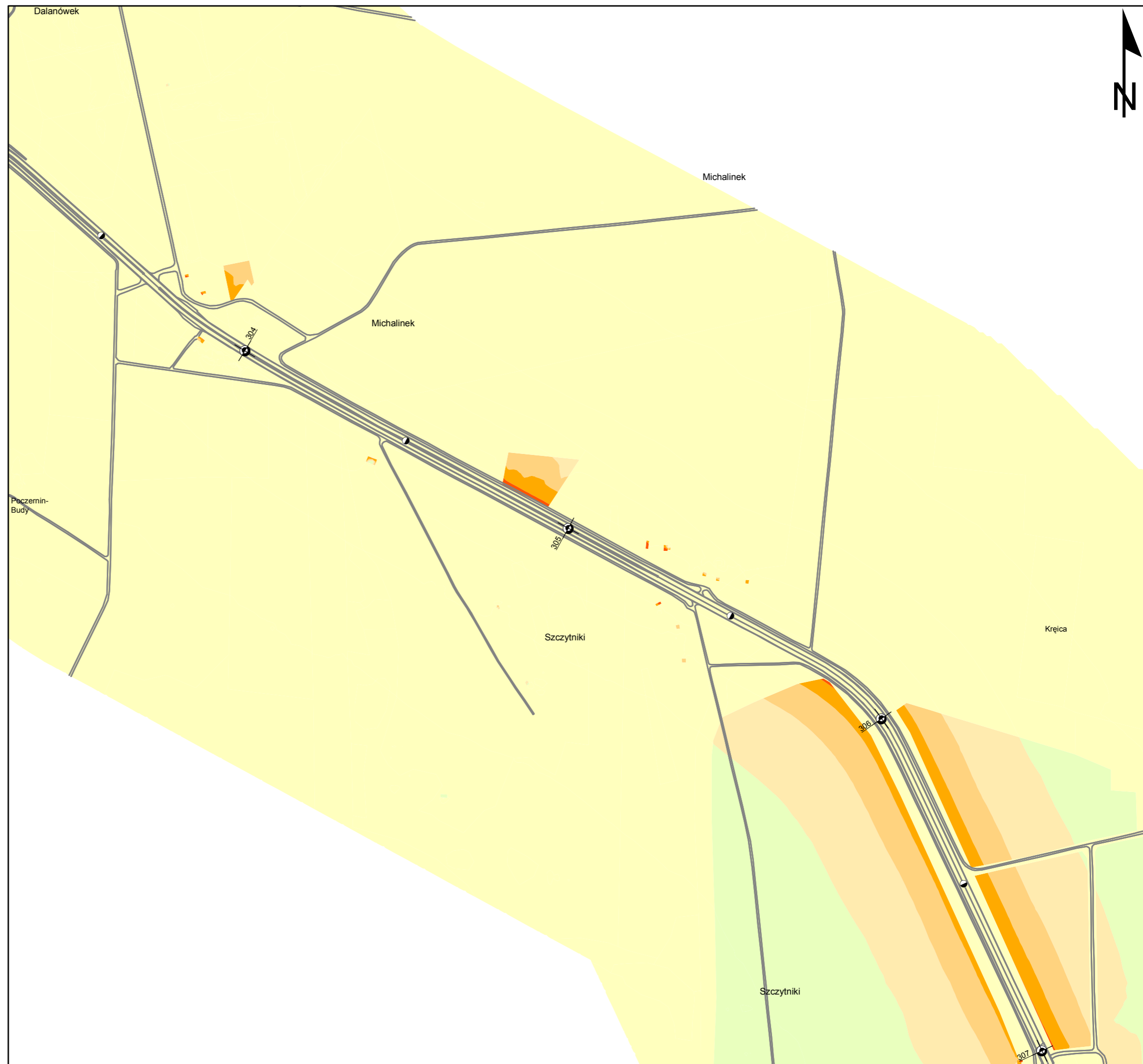
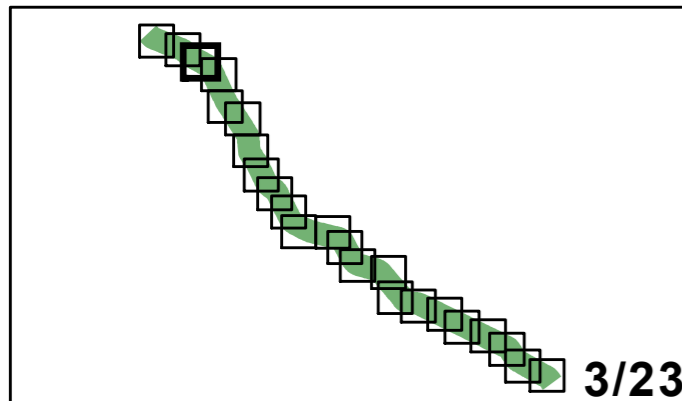
Pilzno, Wola - pozostałe miasta i części miast

Kurów - wsie gminne

Dębno, Kolonia - pozostałe wsie i części wsi

Raba - nazwy cieków i zbiorników wodnych

1:10 000
0 125 250 500 750 m



Mapa przekroczeń dopuszczalnych poziomów dźwięku L_{DWN}

Droga ekspresowa S7
Kilometraż: 309+470 - 344+730

Droga krajowa Nr 7
Kilometraż: 299+700 - 349+490

Województwo: mazowieckie

Powiat: m.stołeczne Warszawa, nowodworski, płoński, warszawski zachodni

Przekroczenia wartości dopuszczalnych

- brak przekroczeń wartości dopuszczalnych
- 0 - 5 dB
- 5 - 10 dB
- 10 - 15 dB
- 15 - 20 dB
- > 20 dB
- tereny o nieokreślonych wartościach dopuszczalnych

Otoczenie drogi

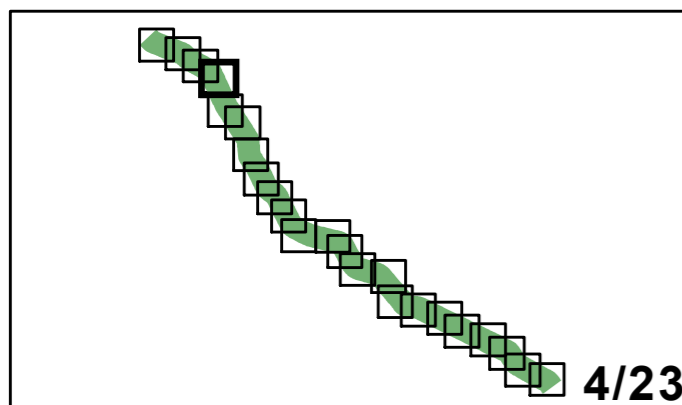
● kilometraż drogi (1,0 / 0,5 km) wody

— drogi
— granice administracyjne powiatów

— granice oraz przykładowy kilometraż zasięgu odcinka analizy wg GPR 2005

Kraków, Łask - miasta wojewódzkie i powiatowe
Pilzno, Wola - pozostałe miasta i części miast
Kurów - wsie gminne
Dębno, Kolonia - pozostałe wsie i części wsi
Raba - nazwy cieków i zbiorników wodnych

1:10 000
0 125 250 500 750 m



Mapa przekroczeń dopuszczalnych poziomów dźwięku L_{DWN}

Droga ekspresowa S7
Kilometraż: 309+470 - 344+730

Droga krajowa Nr 7
Kilometraż: 299+700 - 349+490

Województwo: mazowieckie

Powiat: m.stołeczne Warszawa, nowodworski, płoński, warszawski zachodni

Przekroczenia wartości dopuszczalnych

- brak przekroczeń wartości dopuszczalnych
- 0 - 5 dB
- 5 - 10 dB
- 10 - 15 dB
- 15 - 20 dB
- > 20 dB
- tereny o nieokreślonych wartościach dopuszczalnych

Otoczenie drogi

● kilometraż drogi (1,0 / 0,5 km) wody

— drogi

— granice administracyjne powiatów

— granice oraz przykładowy kilometraż zasięgu odcinka analizy wg GPR 2005

Kraków, Łask - miasta wojewódzkie i powiatowe

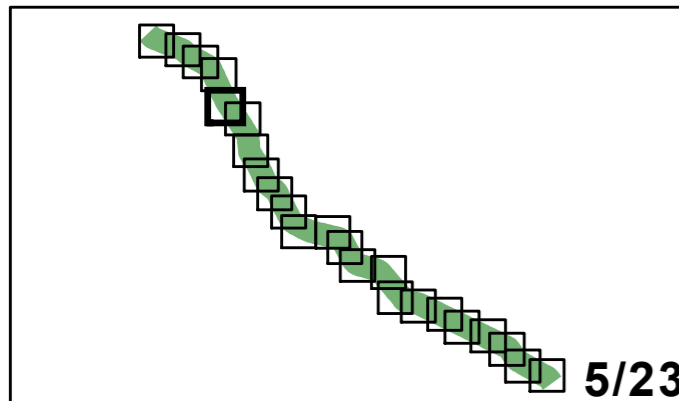
Pilzno, Wola - pozostałe miasta i części miast

Kurów - wsie gminne

Dębno, Kolonia - pozostałe wsie i części wsi

Raba - nazwy cieków i zbiorników wodnych

1:10 000
0 125 250 500 750 m



Mapa przekroczeń dopuszczalnych poziomów dźwięku L_{DWN}

Droga ekspresowa S7
Kilometraż: 309+470 - 344+730

Droga krajowa Nr 7
Kilometraż: 299+700 - 349+490

Województwo: mazowieckie

Powiat: m.stołeczne Warszawa, nowodworski,
płoński, warszawski zachodni

Przekroczenia wartości dopuszczalnych

- brak przekroczeń wartości dopuszczalnych
- 0 - 5 dB
- 5 - 10 dB
- 10 - 15 dB
- 15 - 20 dB
- > 20 dB
- tereny o nieokreślonych wartościach dopuszczalnych

Otoczenie drogi

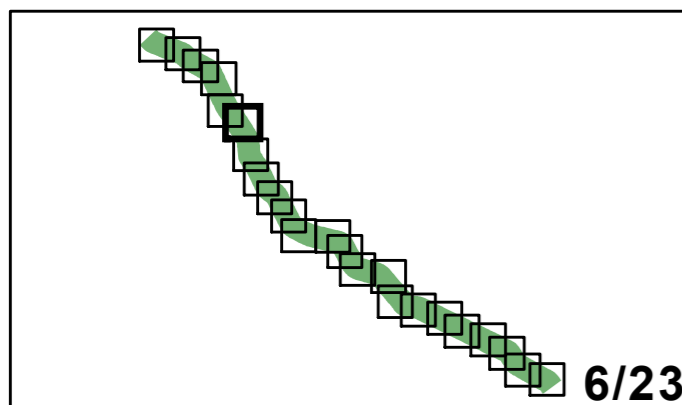
● kilometraż drogi (1,0 / 0,5 km) wody

— drogi
— granice administracyjne powiatów

— granice oraz przykładowy kilometraż zasięgu odcinka analizy wg GPR 2005

Kraków, Łask - miasta wojewódzkie i powiatowe
Pilzno, Wola - pozostałe miasta i części miast
Kurów - wsie gminne
Dębno, Kolonia - pozostałe wsie i części wsi
Raba - nazwy cieków i zbiorników wodnych

1:10 000
0 125 250 500 750 m



Mapa przekroczeń dopuszczalnych poziomów dźwięku L_{DWN}

Droga ekspresowa S7
Kilometraż: 309+470 - 344+730

Droga krajowa Nr 7
Kilometraż: 299+700 - 349+490

Województwo: mazowieckie

Powiat: m.stołeczne Warszawa, nowodworski,
płoński, warszawski zachodni

Przekroczenia wartości dopuszczalnych

- brak przekroczeń wartości dopuszczalnych
- 0 - 5 dB
- 5 - 10 dB
- 10 - 15 dB
- 15 - 20 dB
- > 20 dB
- tereny o nieokreślonych wartościach dopuszczalnych

Otoczenie drogi

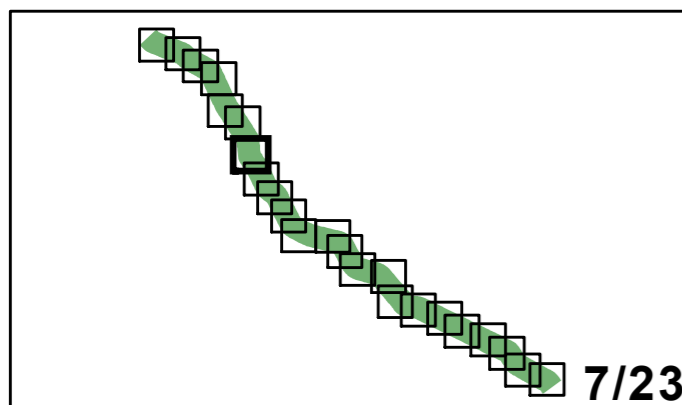
- kilometraż drogi (1,0 / 0,5 km)
- wody

- drogi
- granice administracyjne powiatów

- granice oraz przykładowy kilometraż zasięgu odcinka analizy wg GPR 2005

- Kraków, Łask** - miasta wojewódzkie i powiatowe
- Pilzno, Wola** - pozostałe miasta i części miast
- Kurów - wsie gminne
- Dębno, Kolonia - pozostałe wsie i części wsi
- Raba* - nazwy cieków i zbiorników wodnych

1:10 000
0 125 250 500 750 m



Mapa przekroczeń dopuszczalnych poziomów dźwięku L_{DWN}

Droga ekspresowa S7
Kilometraż: 309+470 - 344+730

Droga krajowa Nr 7
Kilometraż: 299+700 - 349+490

Województwo: mazowieckie

Powiat: m.stołeczne Warszawa, nowodworski, płoński, warszawski zachodni

Przekroczenia wartości dopuszczalnych

- brak przekroczeń wartości dopuszczalnych
- 0 - 5 dB
- 5 - 10 dB
- 10 - 15 dB
- 15 - 20 dB
- > 20 dB
- tereny o nieokreślonych wartościach dopuszczalnych

Otoczenie drogi

● kilometraż drogi (1,0 / 0,5 km) wody

drogi

granice administracyjne powiatów

granice oraz przykładowy kilometraż zasięgu odcinka analizy wg GPR 2005

Kraków, Łask - miasta wojewódzkie i powiatowe

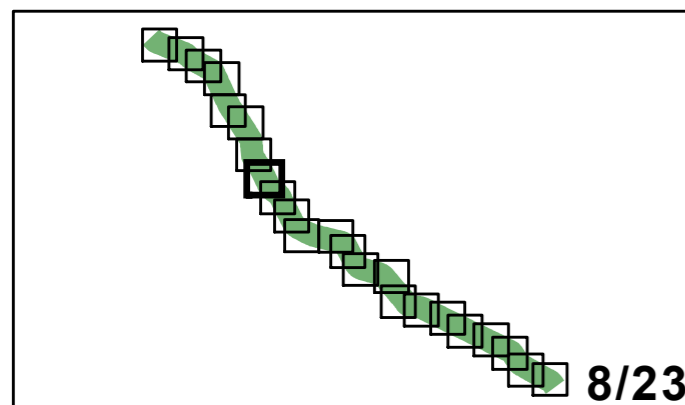
Pilzno, Wola - pozostałe miasta i części miast

Kurów - wsie gminne

Dębno, Kolonia - pozostałe wsie i części wsi

Raba - nazwy cieków i zbiorników wodnych

1:10 000
0 125 250 500 750 m



Mapa przekroczeń dopuszczalnych poziomów dźwięku L_{DWN}

Droga ekspresowa S7
Kilometraż: 309+470 - 344+730

Droga krajowa Nr 7
Kilometraż: 299+700 - 349+490

Województwo: mazowieckie

Powiat: m.stołeczne Warszawa, nowodworski,
płocki, warszawski zachodni

Przekroczenia wartości dopuszczalnych

- brak przekroczeń wartości dopuszczalnych
- 0 - 5 dB
- 5 - 10 dB
- 10 - 15 dB
- 15 - 20 dB
- > 20 dB
- tereny o nieokreślonych wartościach dopuszczalnych

Otoczenie drogi

● kilometraż drogi (1,0 / 0,5 km) wody

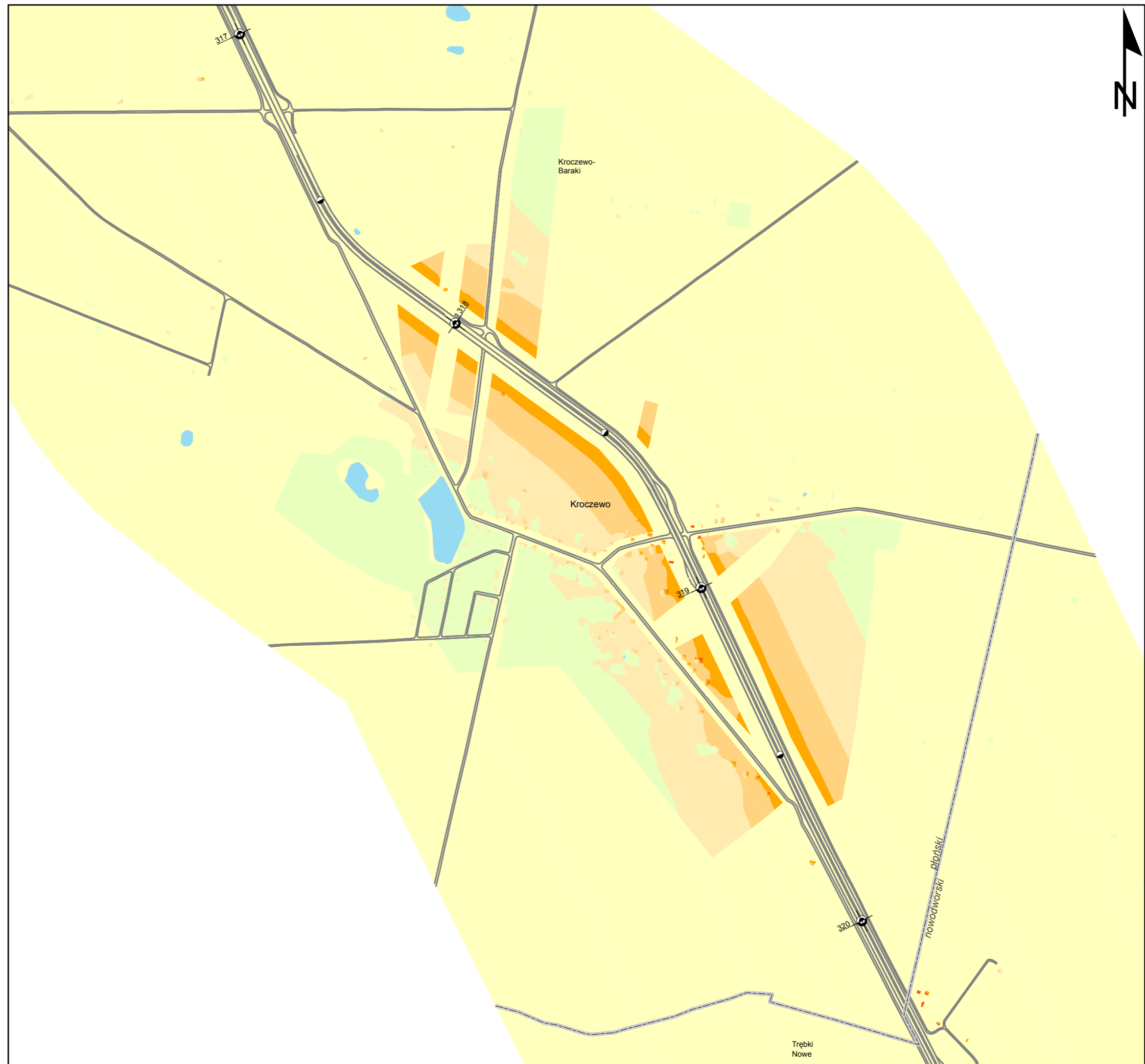
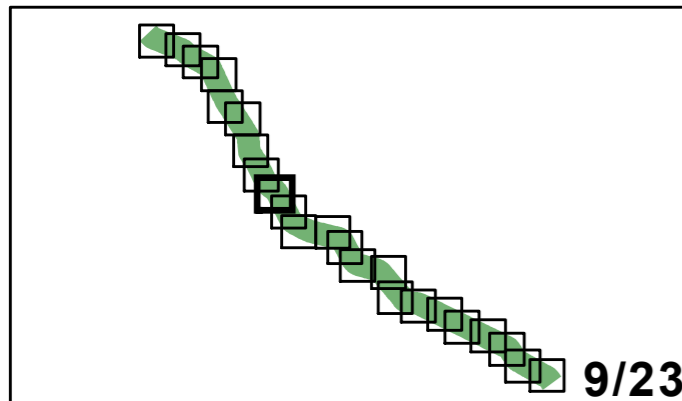
drogi

granice administracyjne powiatów

granice oraz przykładowy kilometraż zasięgu odcinka analizy wg GPR 2005

Kraków, Łask - miasta wojewódzkie i powiatowe
Pilzno, Wola - pozostałe miasta i części miast
Kurów - wsie gminne
Dębno, Kolonia - pozostałe wsie i części wsi
Raba - nazwy cieków i zbiorników wodnych

1:10 000
0 125 250 500 750 m



Mapa przekroczeń dopuszczalnych poziomów dźwięku LDWN

Droga ekspresowa S7
Kilometraż: 309+470 - 344+730

Droga krajowa Nr 7
Kilometraż: 299+700 - 349+490

Województwo: mazowieckie

Powiat: m.stołeczne Warszawa, nowodworski,
płoński, warszawski zachodni

Przekroczenia wartości dopuszczalnych

- brak przekroczeń wartości dopuszczalnych
- 0 - 5 dB
- 5 - 10 dB
- 10 - 15 dB
- 15 - 20 dB
- > 20 dB
- tereny o nieokreślonych wartościach dopuszczalnych

Otoczenie drogi

● kilometraż drogi (1,0 / 0,5 km) wody

— drogi

— granice administracyjne powiatów

— granice oraz przykładowy kilometraż zasięgu odcinka analizy wg GPR 2005

Kraków, Łask - miasta wojewódzkie i powiatowe

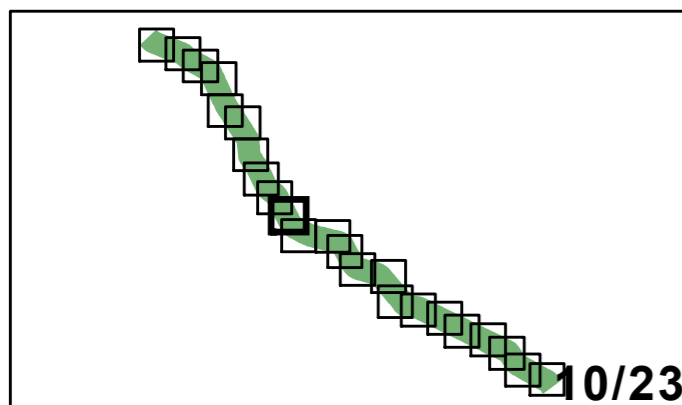
Pilzno, Wola - pozostałe miasta i części miast

Kurów - wsie gminne

Dębno, Kolonia - pozostałe wsie i części wsi

Raba - nazwy cieków i zbiorników wodnych

0 125 250 500 750 m
1:10 000



Mapa przekroczeń dopuszczalnych poziomów dźwięku L_{DWN}

Droga ekspresowa S7
Kilometraż: 309+470 - 344+730

Droga krajowa Nr 7
Kilometraż: 299+700 - 349+490

Województwo: mazowieckie

Powiat: m.stołeczne Warszawa, nowodworski, płoński, warszawski zachodni

Przekroczenia wartości dopuszczalnych

- brak przekroczeń wartości dopuszczalnych
- 0 - 5 dB
- 5 - 10 dB
- 10 - 15 dB
- 15 - 20 dB
- > 20 dB
- tereny o nieokreślonych wartościach dopuszczalnych

Otoczenie drogi

● kilometraż drogi (1,0 / 0,5 km) wody

drogi

granice administracyjne powiatów

granice oraz przykładowy kilometraż zasięgu odcinka analizy wg GPR 2005

Kraków, Łask - miasta wojewódzkie i powiatowe

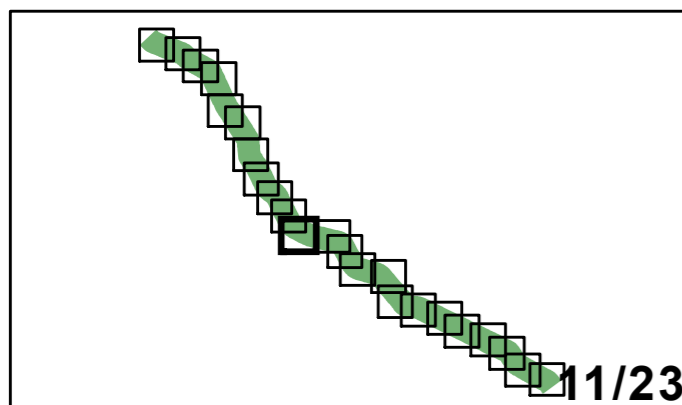
Pilzno, Wola - pozostałe miasta i części miast

Kurów - wsie gminne

Dębno, Kolonia - pozostałe wsie i części wsi

Raba - nazwy cieków i zbiorników wodnych

1:10 000
0 125 250 500 750 m



Mapa przekroczeń dopuszczalnych poziomów dźwięku L_{DWN}

Droga ekspresowa S7
Kilometraż: 309+470 - 344+730

Droga krajowa Nr 7
Kilometraż: 299+700 - 349+490

Województwo: mazowieckie

Powiat: m.stołeczne Warszawa, nowodworski,
płoński, warszawski zachodni

Przekroczenia wartości dopuszczalnych

- brak przekroczeń wartości dopuszczalnych
- 0 - 5 dB
- 5 - 10 dB
- 10 - 15 dB
- 15 - 20 dB
- > 20 dB
- tereny o nieokreślonych wartościach dopuszczalnych

Otoczenie drogi

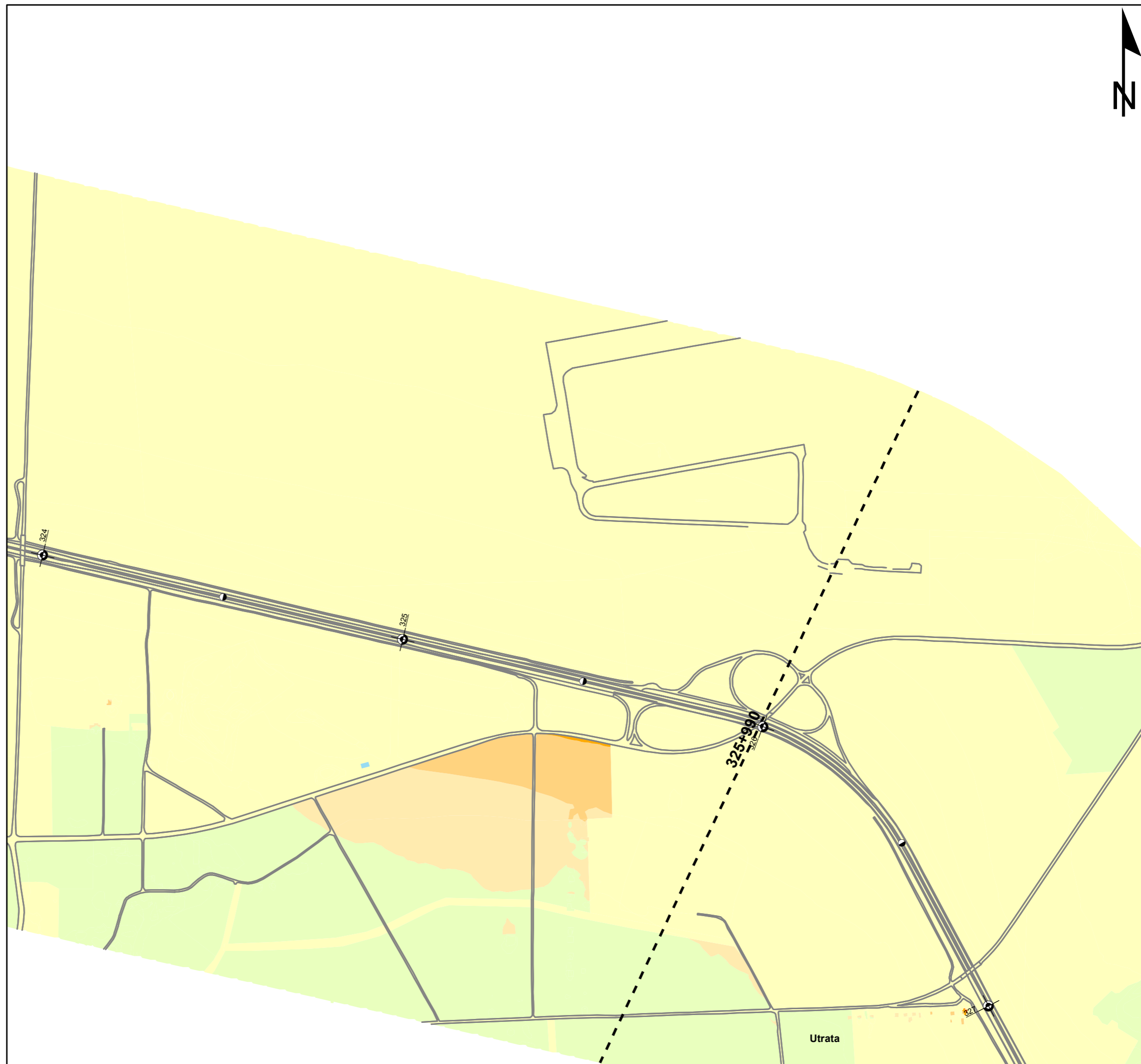
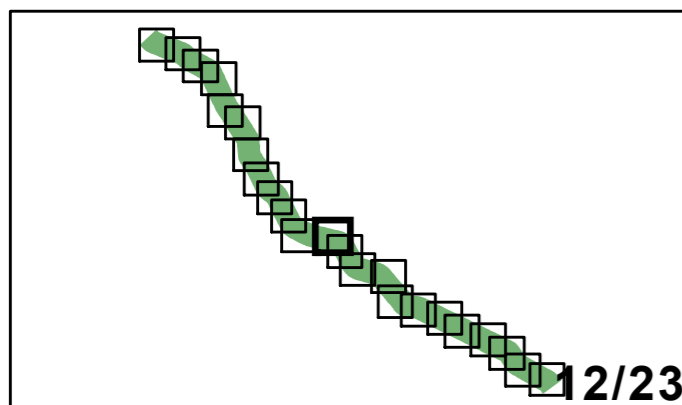
- kilometraż drogi (1,0 / 0,5 km)
- wody

- drogi
- granice administracyjne powiatów

- granice oraz przykładowy kilometraż zasięgu odcinka analizy wg GPR 2005

- Kraków, Łask** - miasta wojewódzkie i powiatowe
- Pilzno, Wola** - pozostałe miasta i części miast
- Kurów - wsie gminne
- Dębno, Kolonia - pozostałe wsie i części wsi
- Raba** - nazwy cieków i zbiorników wodnych

1:10 000
0 125 250 500 750 m



Mapa przekroczeń dopuszczalnych poziomów dźwięku L_{DWN}

Droga ekspresowa S7
Kilometraż: 309+470 - 344+730

Droga krajowa Nr 7
Kilometraż: 299+700 - 349+490

Województwo: mazowieckie

Powiat: m.stołeczne Warszawa, nowodworski, płoński, warszawski zachodni

Przekroczenia wartości dopuszczalnych

- brak przekroczeń wartości dopuszczalnych
- 0 - 5 dB
- 5 - 10 dB
- 10 - 15 dB
- 15 - 20 dB
- > 20 dB
- tereny o nieokreślonych wartościach dopuszczalnych

Otoczenie drogi

● kilometraż drogi (1,0 / 0,5 km) wody

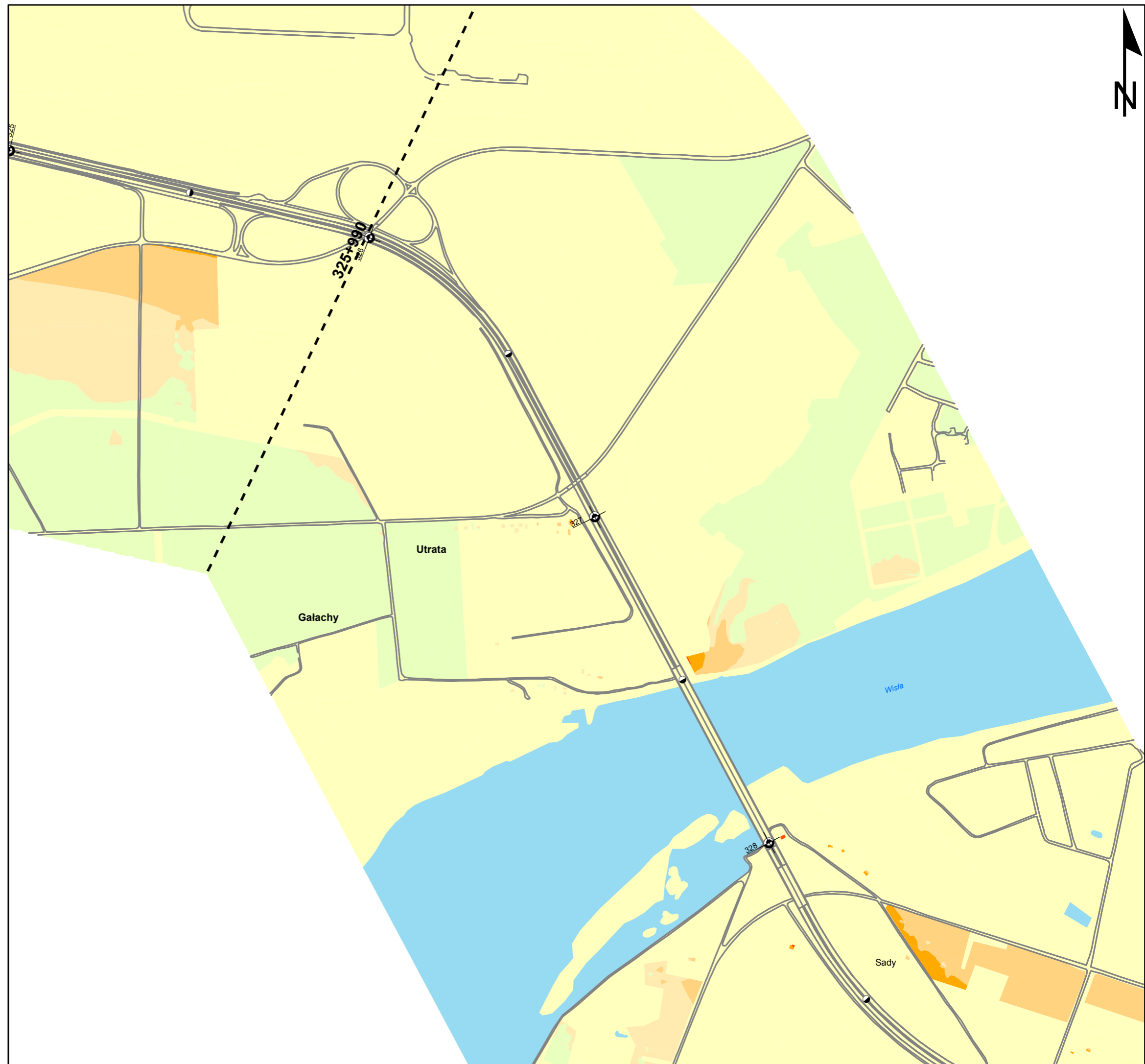
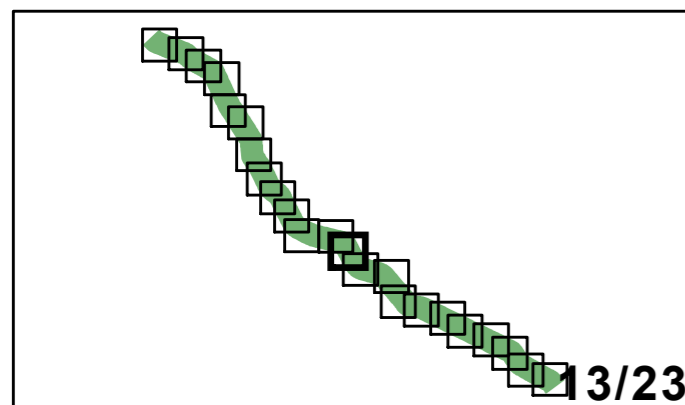
drogi

granice administracyjne powiatów

granice oraz przykładowy kilometraż zasięgu odcinka analizy wg GPR 2005

Kraków, Łask - miasta wojewódzkie i powiatowe
Pilzno, Wola - pozostałe miasta i części miast
Kurów - wsie gminne
Dębno, Kolonia - pozostałe wsie i części wsi
Raba - nazwy cieków i zbiorników wodnych

1:10 000
0 125 250 500 750 m



Mapa przekroczeń dopuszczalnych poziomów dźwięku LDWN

Droga ekspresowa S7
Kilometraż: 309+470 - 344+730

Droga krajowa Nr 7
Kilometraż: 299+700 - 349+490

Województwo: mazowieckie

Powiat: m.stołeczne Warszawa, nowodworski, płoński, warszawski zachodni

Przekroczenia wartości dopuszczalnych

- brak przekroczeń wartości dopuszczalnych
- 0 - 5 dB
- 5 - 10 dB
- 10 - 15 dB
- 15 - 20 dB
- > 20 dB
- tereny o nieokreślonych wartościach dopuszczalnych

Otoczenie drogi

● kilometraż drogi (1,0 / 0,5 km) wody

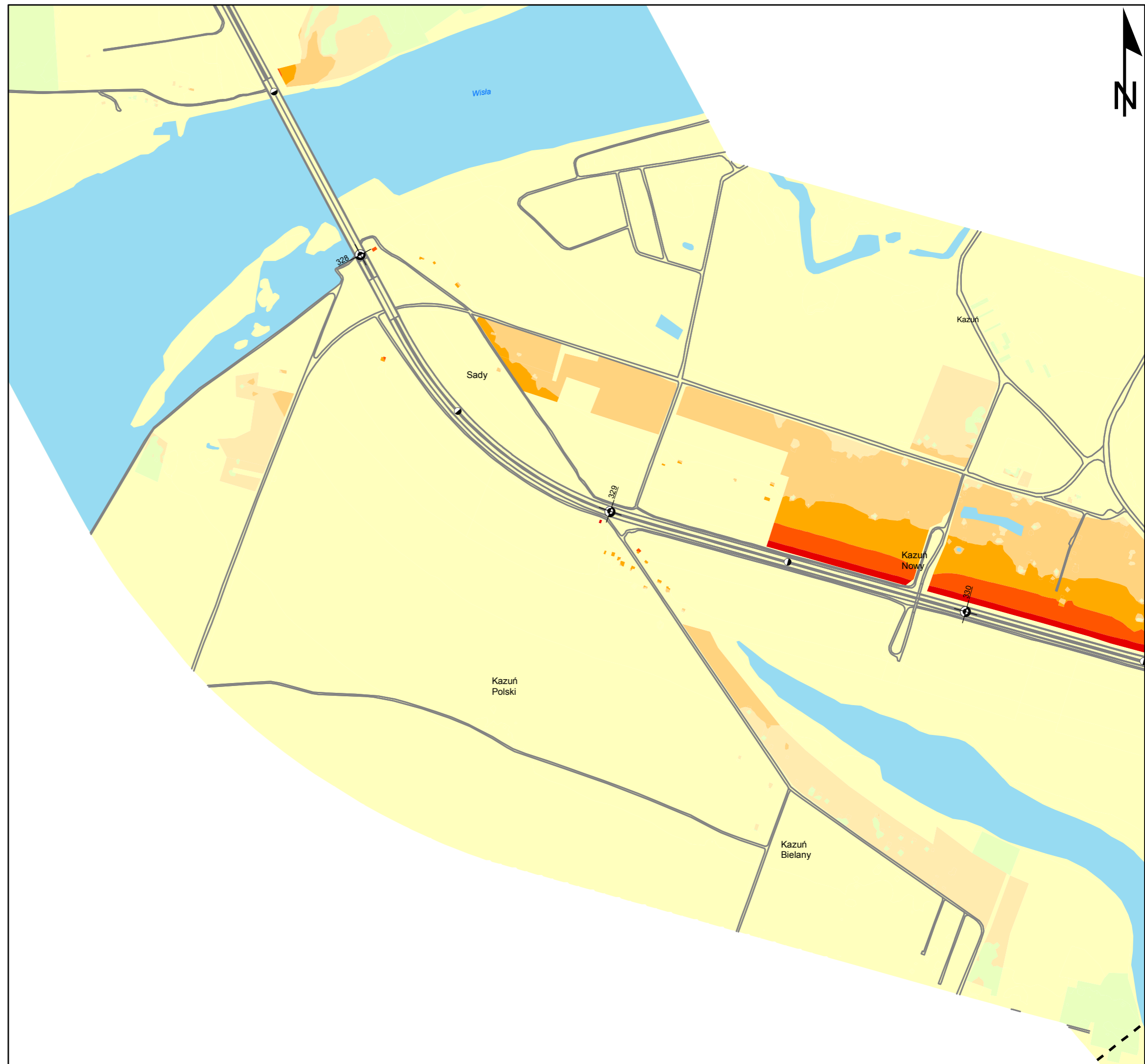
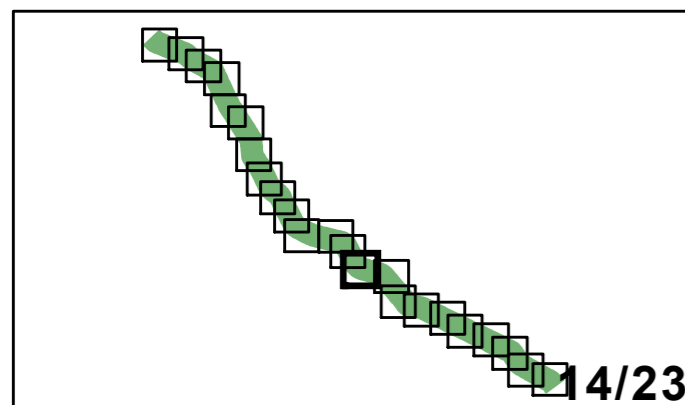
drogi

granice administracyjne powiatów

granice oraz przykładowy kilometraż zasięgu odcinka analizy wg GPR 2005

Kraków, Łask - miasta wojewódzkie i powiatowe
Pilzno, Wola - pozostałe miasta i części miast
Kurów - wsie gminne
Dębno, Kolonia - pozostałe wsie i części wsi
Raba - nazwy cieków i zbiorników wodnych

1:10 000
0 125 250 500 750 m



Mapa przekroczeń dopuszczalnych poziomów dźwięku L_{DWN}

Droga ekspresowa S7
Kilometraż: 309+470 - 344+730

Droga krajowa Nr 7
Kilometraż: 299+700 - 349+490

Województwo: mazowieckie

Powiat: m.stołeczne Warszawa, nowodworski, płoński, warszawski zachodni

Przekroczenia wartości dopuszczalnych

- brak przekroczeń wartości dopuszczalnych
- 0 - 5 dB
- 5 - 10 dB
- 10 - 15 dB
- 15 - 20 dB
- > 20 dB
- tereny o nieokreślonych wartościach dopuszczalnych

Otoczenie drogi

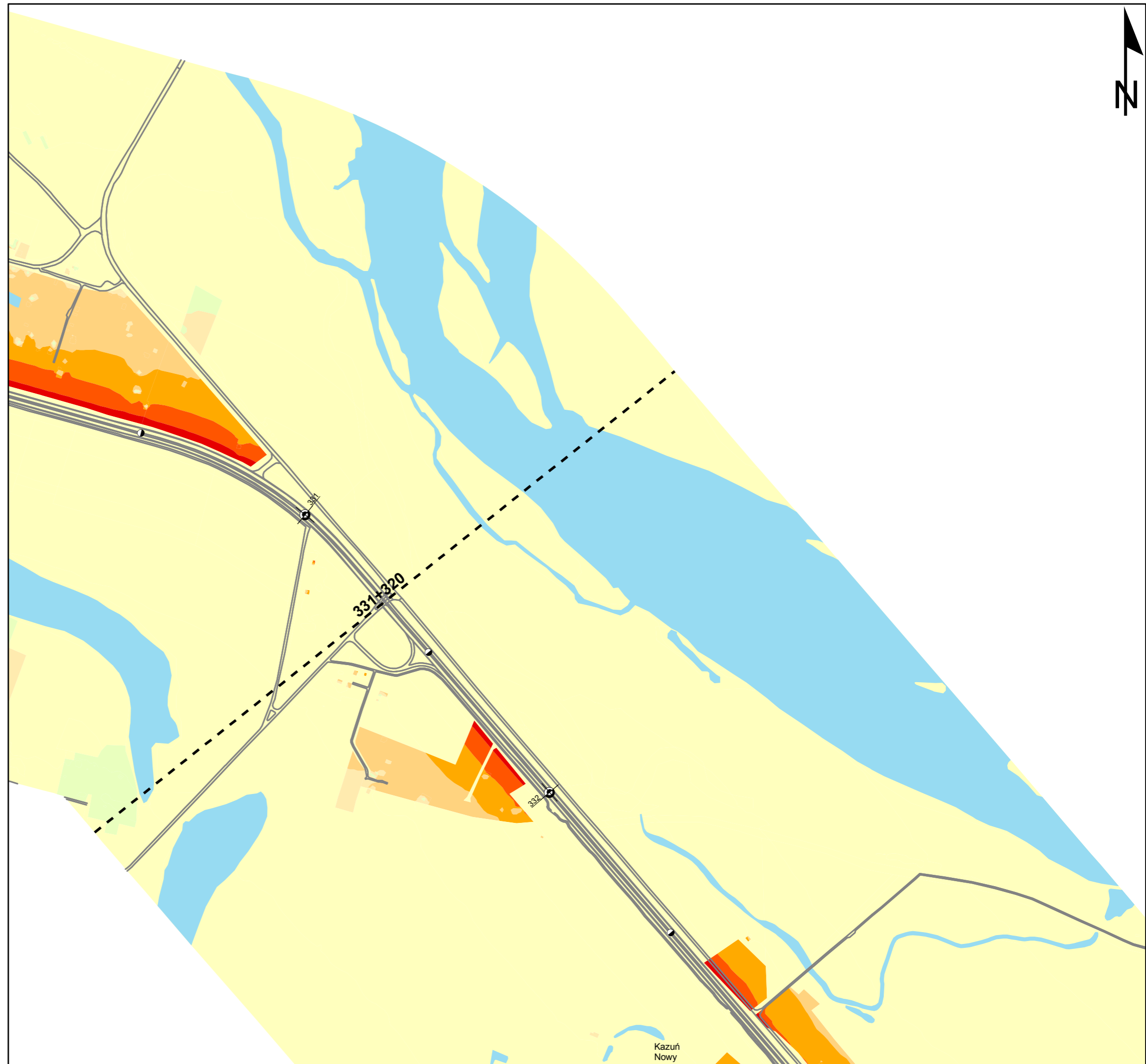
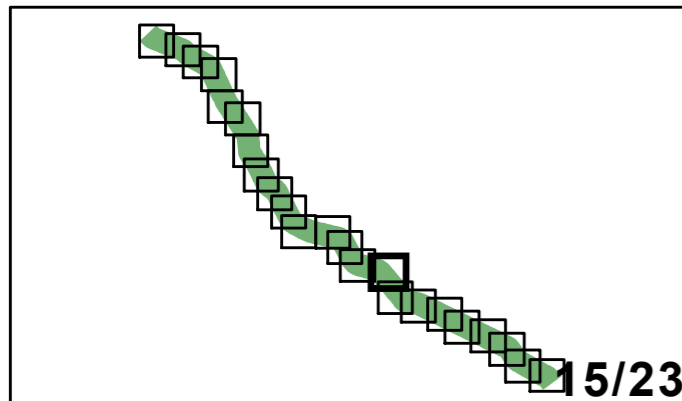
● kilometraż drogi (1,0 / 0,5 km) wody

— drogi
— granice administracyjne powiatów

— granice oraz przykładowy kilometraż zasięgu odcinka analizy wg GPR 2005

Kraków, Łask - miasta wojewódzkie i powiatowe
Pilzno, Wola - pozostałe miasta i części miast
Kurów - wsie gminne
Dębno, Kolonia - pozostałe wsie i części wsi
Raba - nazwy cieków i zbiorników wodnych

1:10 000
0 125 250 500 750 m



Mapa przekroczeń dopuszczalnych poziomów dźwięku L_{DWN}

Droga ekspresowa S7
Kilometraż: 309+470 - 344+730

Droga krajowa Nr 7
Kilometraż: 299+700 - 349+490

Województwo: mazowieckie

Powiat: m.stołeczne Warszawa, nowodworski, płoński, warszawski zachodni

Przekroczenia wartości dopuszczalnych

- brak przekroczeń wartości dopuszczalnych
- 0 - 5 dB
- 5 - 10 dB
- 10 - 15 dB
- 15 - 20 dB
- > 20 dB
- tereny o nieokreślonych wartościach dopuszczalnych

Otoczenie drogi

● kilometraż drogi (1,0 / 0,5 km) wody

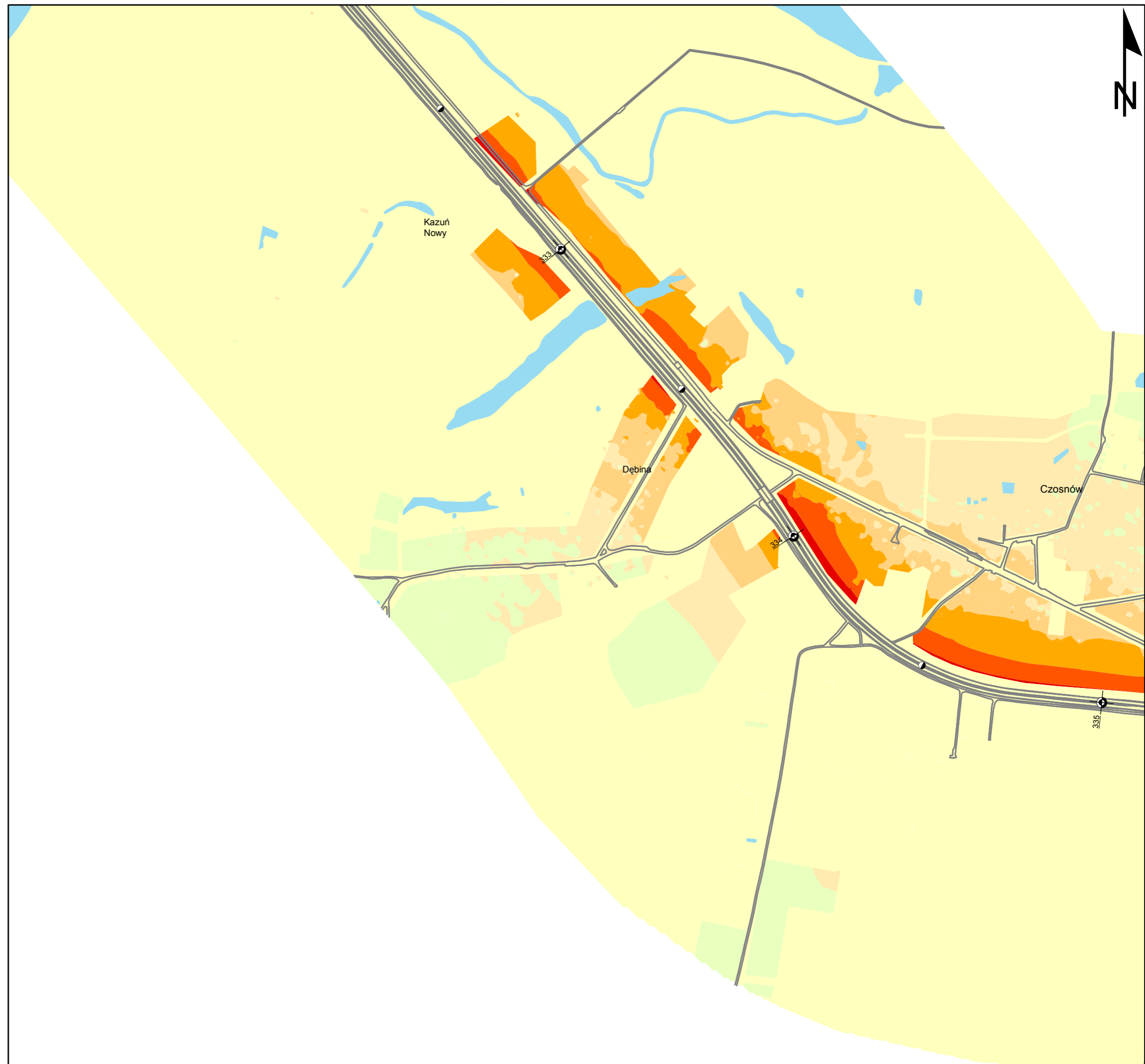
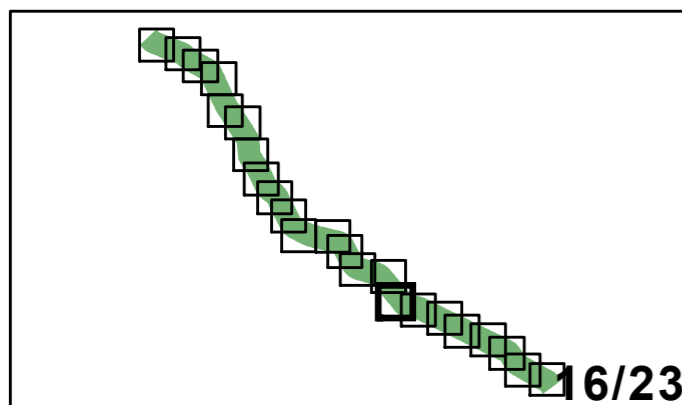
— drogi

— granice administracyjne powiatów

— granice oraz przykładowy kilometraż zasięgu odcinka analizy wg GPR 2005

Kraków, Łask - miasta wojewódzkie i powiatowe
Pilzno, Wola - pozostałe miasta i części miast
Kurów - wsie gminne
Dębno, Kolonia - pozostałe wsie i części wsi
Raba - nazwy cieków i zbiorników wodnych

1:10 000
0 125 250 500 750 m



Mapa przekroczeń dopuszczalnych poziomów dźwięku L_{DWN}

Droga ekspresowa S7
Kilometraż: 309+470 - 344+730

Droga krajowa Nr 7
Kilometraż: 299+700 - 349+490

Województwo: mazowieckie

Powiat: m.stołeczne Warszawa, nowodworski, płoński, warszawski zachodni

Przekroczenia wartości dopuszczalnych

- brak przekroczeń wartości dopuszczalnych
- 0 - 5 dB
- 5 - 10 dB
- 10 - 15 dB
- 15 - 20 dB
- > 20 dB
- tereny o nieokreślonych wartościach dopuszczalnych

Otoczenie drogi

● kilometraż drogi (1,0 / 0,5 km) wody

drogi

granice administracyjne powiatów

granice oraz przykładowy kilometraż zasięgu odcinka analizy wg GPR 2005

Kraków, Łask - miasta wojewódzkie i powiatowe

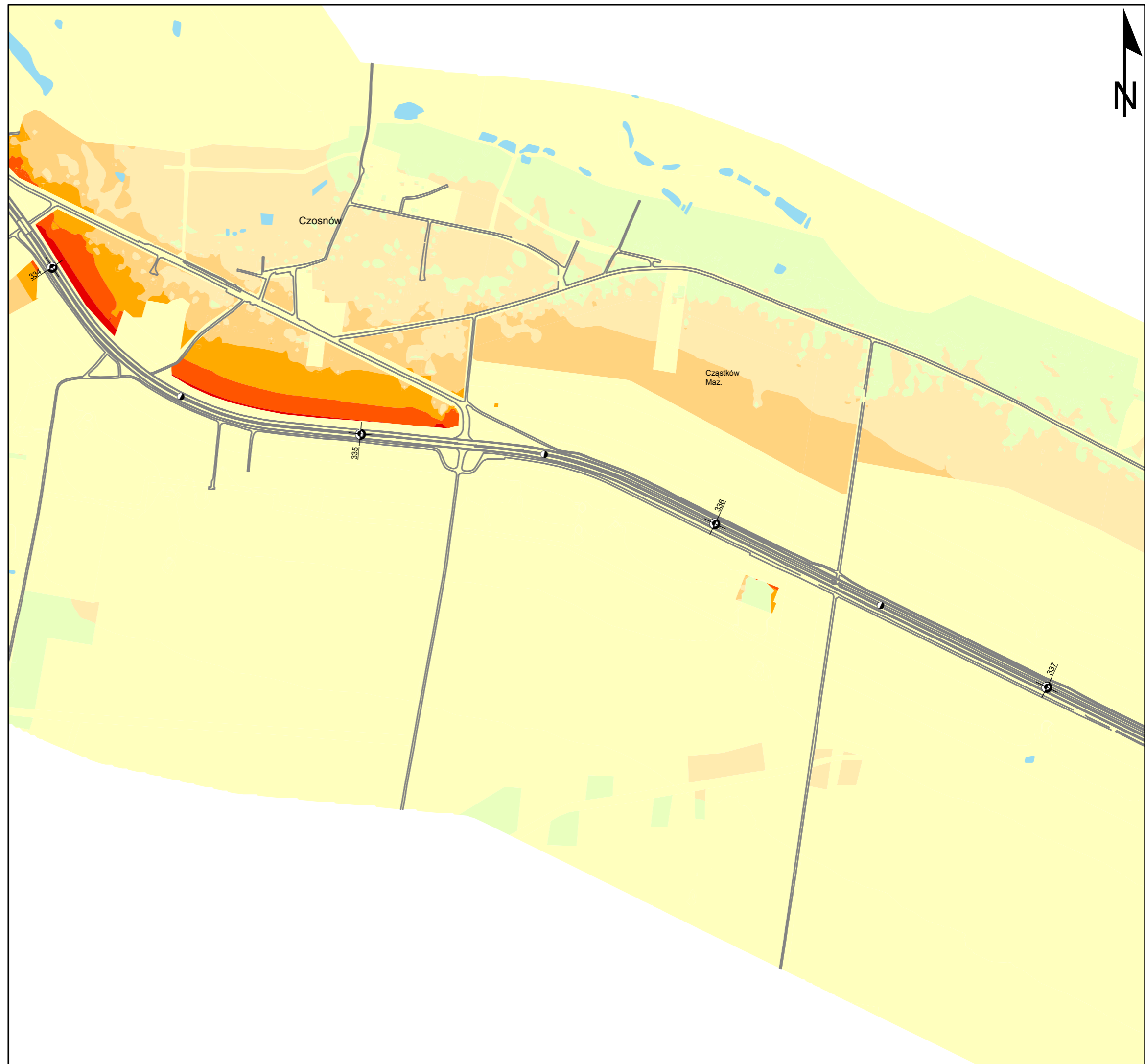
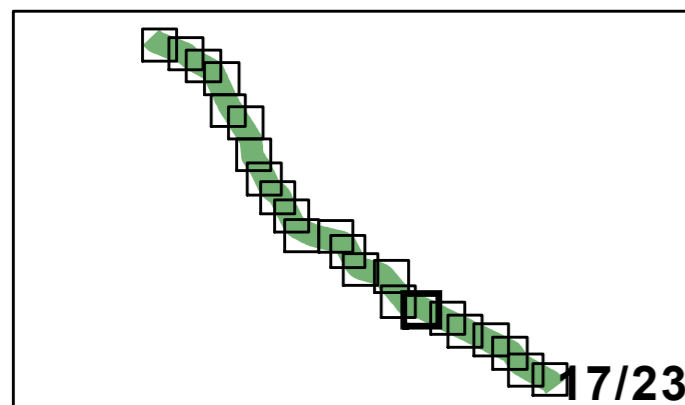
Pilzno, Wola - pozostałe miasta i części miast

Kurów - wsie gminne

Dębno, Kolonia - pozostałe wsie i części wsi

Raba - nazwy cieków i zbiorników wodnych

1:10 000
0 125 250 500 750 m



Mapa przekroczeń dopuszczalnych poziomów dźwięku L_{DWN}

Droga ekspresowa S7
Kilometraż: 309+470 - 344+730

Droga krajowa Nr 7
Kilometraż: 299+700 - 349+490

Województwo: mazowieckie

Powiat: m.stołeczne Warszawa, nowodworski, płoński, warszawski zachodni

Przekroczenia wartości dopuszczalnych

- brak przekroczeń wartości dopuszczalnych
- 0 - 5 dB
- 5 - 10 dB
- 10 - 15 dB
- 15 - 20 dB
- > 20 dB
- tereny o nieokreślonych wartościach dopuszczalnych

Otoczenie drogi

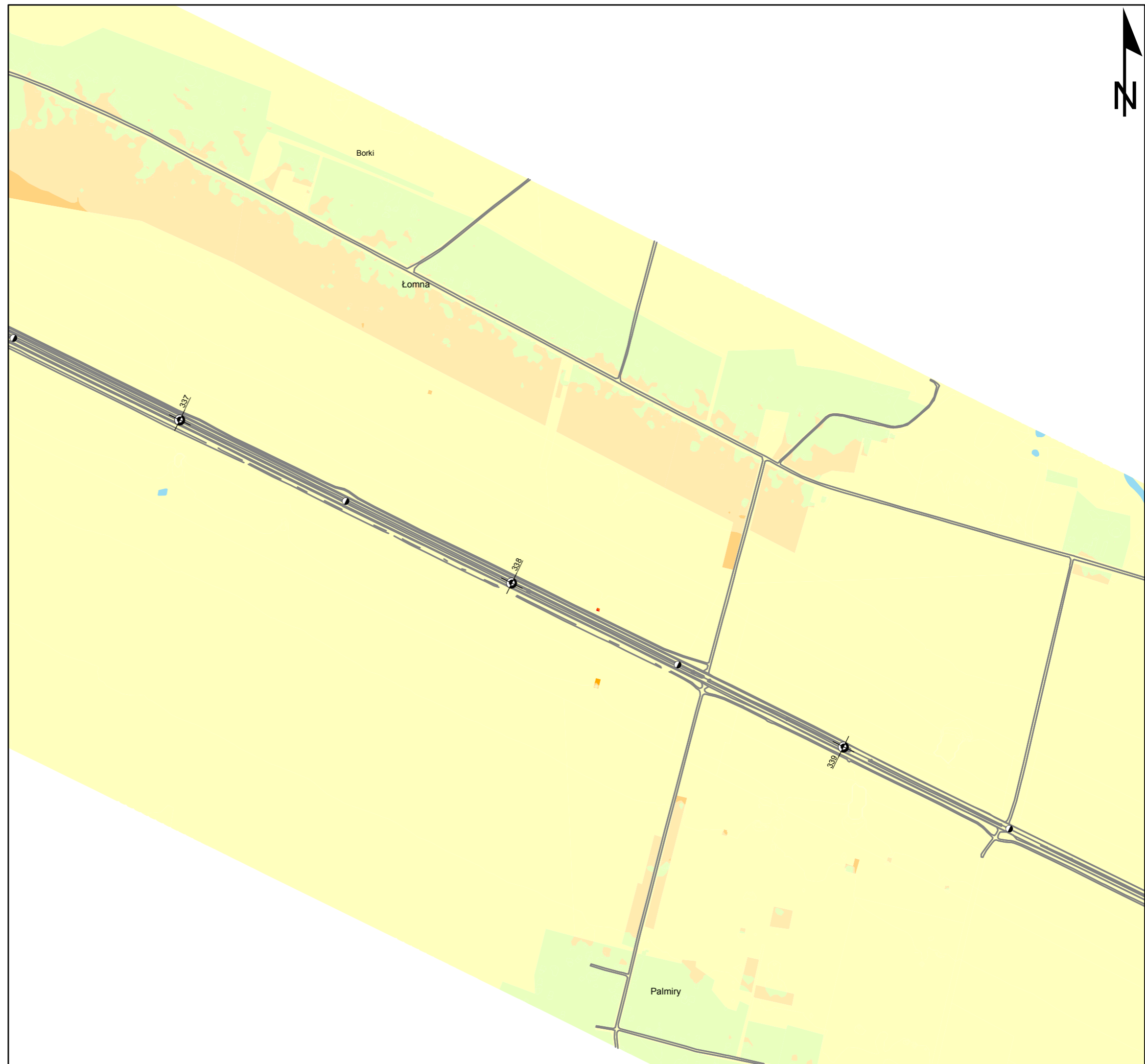
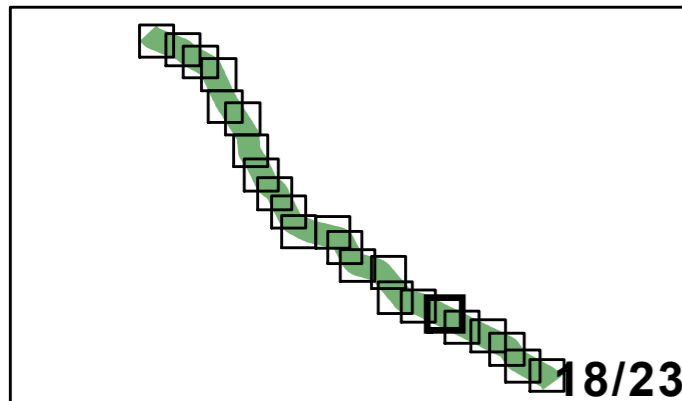
● kilometraż drogi (1,0 / 0,5 km) wody

— drogi
— granice administracyjne powiatów

— granice oraz przykładowy kilometraż zasięgu odcinka analizy wg GPR 2005

Kraków, Łask - miasta wojewódzkie i powiatowe
Pilzno, Wola - pozostałe miasta i części miast
Kurów - wsie gminne
Dębno, Kolonia - pozostałe wsie i części wsi
Raba - nazwy cieków i zbiorników wodnych

1:10 000
0 125 250 500 750 m



Mapa przekroczeń dopuszczalnych poziomów dźwięku L_{DWN}

Droga ekspresowa S7
Kilometraż: 309+470 - 344+730

Droga krajowa Nr 7
Kilometraż: 299+700 - 349+490

Województwo: mazowieckie

Powiat: m.stołeczne Warszawa, nowodworski, płoński, warszawski zachodni

Przekroczenia wartości dopuszczalnych

- brak przekroczeń wartości dopuszczalnych
- 0 - 5 dB
- 5 - 10 dB
- 10 - 15 dB
- 15 - 20 dB
- > 20 dB
- tereny o nieokreślonych wartościach dopuszczalnych

Otoczenie drogi

● kilometraż drogi (1,0 / 0,5 km) wody

— drogi

— granice administracyjne powiatów

— granice oraz przykładowy kilometraż zasięgu odcinka analizy wg GPR 2005

Kraków, Łask - miasta wojewódzkie i powiatowe

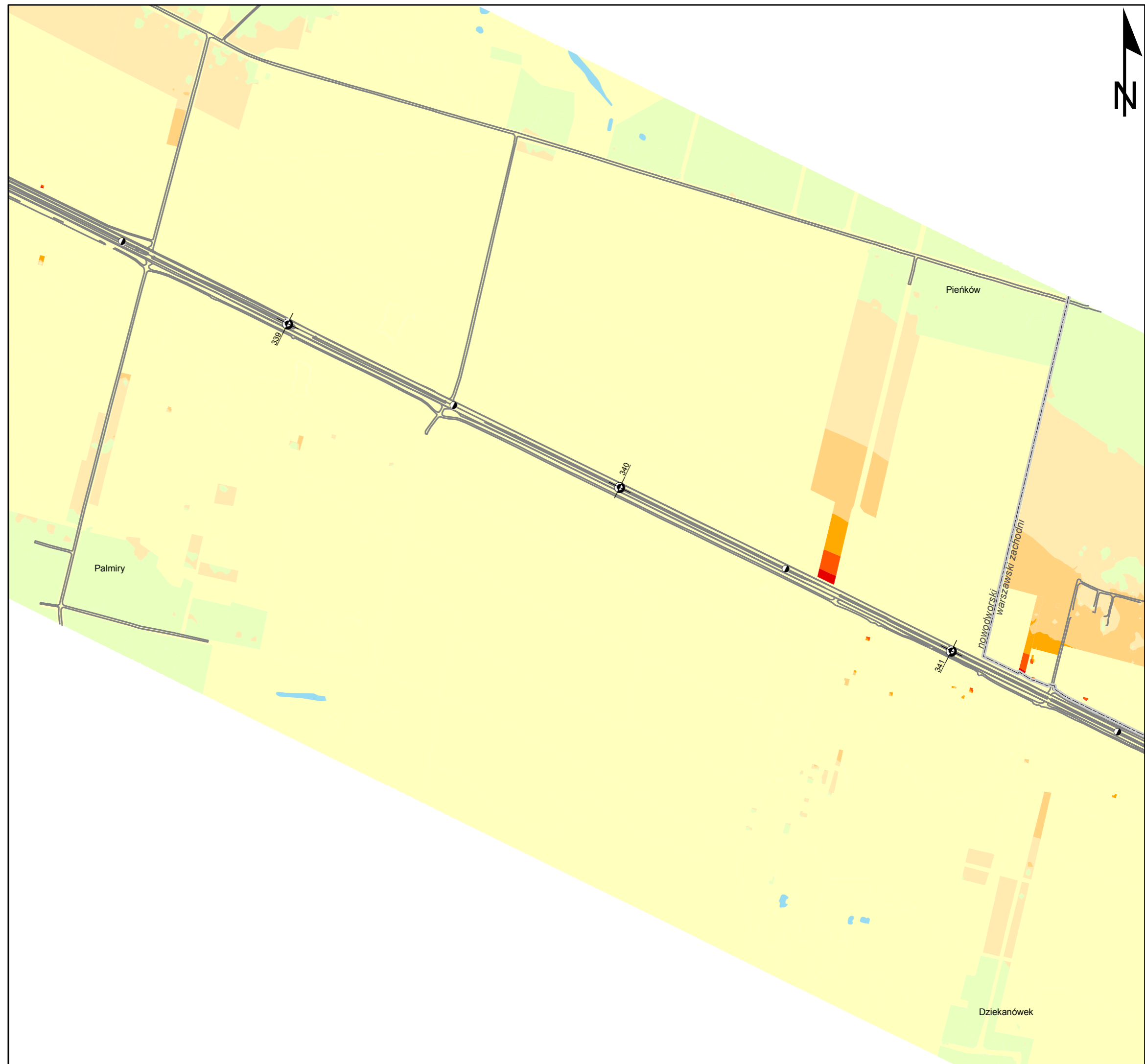
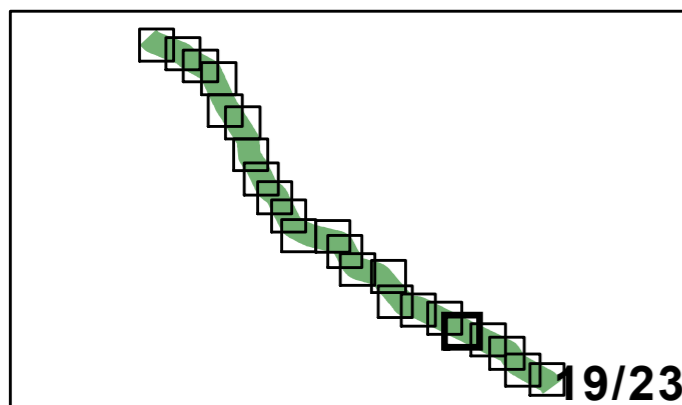
Pilzno, Wola - pozostałe miasta i części miast

Kurów - wsie gminne

Dębno, Kolonia - pozostałe wsie i części wsi

Raba - nazwy cieków i zbiorników wodnych

1:10 000
0 125 250 500 750 m



Mapa przekroczeń dopuszczalnych poziomów dźwięku LDWN

Droga ekspresowa S7
Kilometraż: 309+470 - 344+730

Droga krajowa Nr 7
Kilometraż: 299+700 - 349+490

Województwo: mazowieckie

Powiat: m.stołeczne Warszawa, nowodworski,
płoński, warszawski zachodni

Przekroczenia wartości dopuszczalnych

- brak przekroczeń wartości dopuszczalnych
- 0 - 5 dB
- 5 - 10 dB
- 10 - 15 dB
- 15 - 20 dB
- > 20 dB
- tereny o nieokreślonych wartościach dopuszczalnych

Otoczenie drogi

● kilometraż drogi (1,0 / 0,5 km) wody

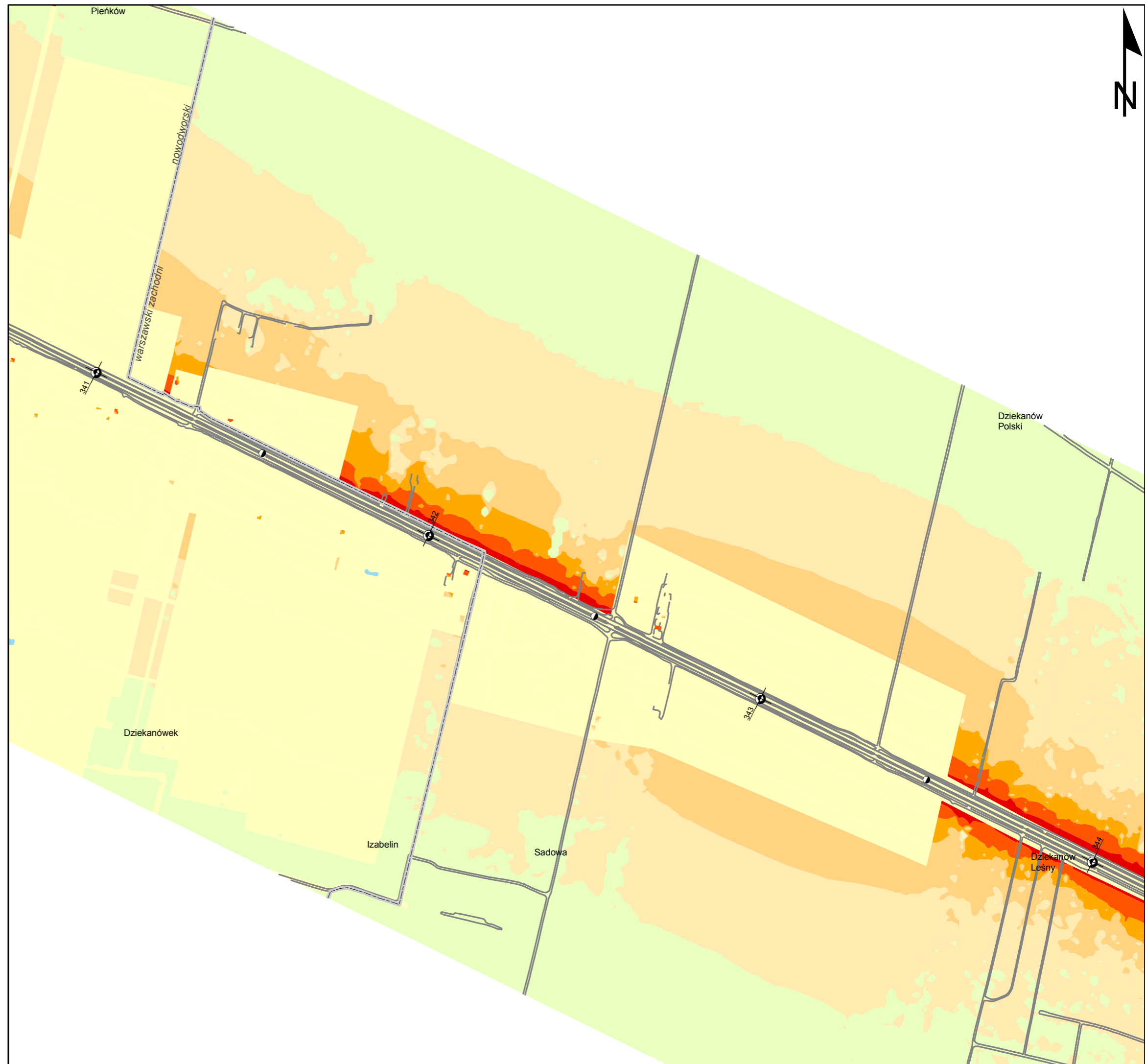
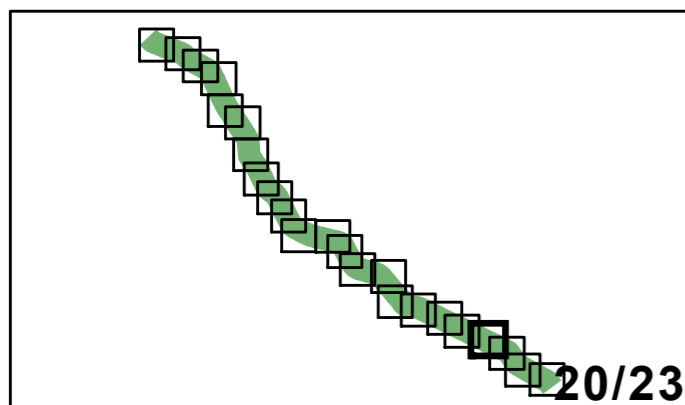
drogi

granice administracyjne powiatów

granice oraz przykładowy kilometraż zasięgu odcinka analizy wg GPR 2005

Kraków, Łask - miasta wojewódzkie i powiatowe
Pilzno, Wola - pozostałe miasta i części miast
Kurów - wsie gminne
Dębno, Kolonia - pozostałe wsie i części wsi
Raba - nazwy cieków i zbiorników wodnych

1:10 000
0 125 250 500 750 m



Mapa przekroczeń dopuszczalnych poziomów dźwięku L_{DWN}

Droga ekspresowa S7
Kilometraż: 309+470 - 344+730

Droga krajowa Nr 7
Kilometraż: 299+700 - 349+490

Województwo: mazowieckie

Powiat: m.stołeczne Warszawa, nowodworski, płoński, warszawski zachodni

Przekroczenia wartości dopuszczalnych

- brak przekroczeń wartości dopuszczalnych
- 0 - 5 dB
- 5 - 10 dB
- 10 - 15 dB
- 15 - 20 dB
- > 20 dB
- tereny o nieokreślonych wartościach dopuszczalnych

Otoczenie drogi

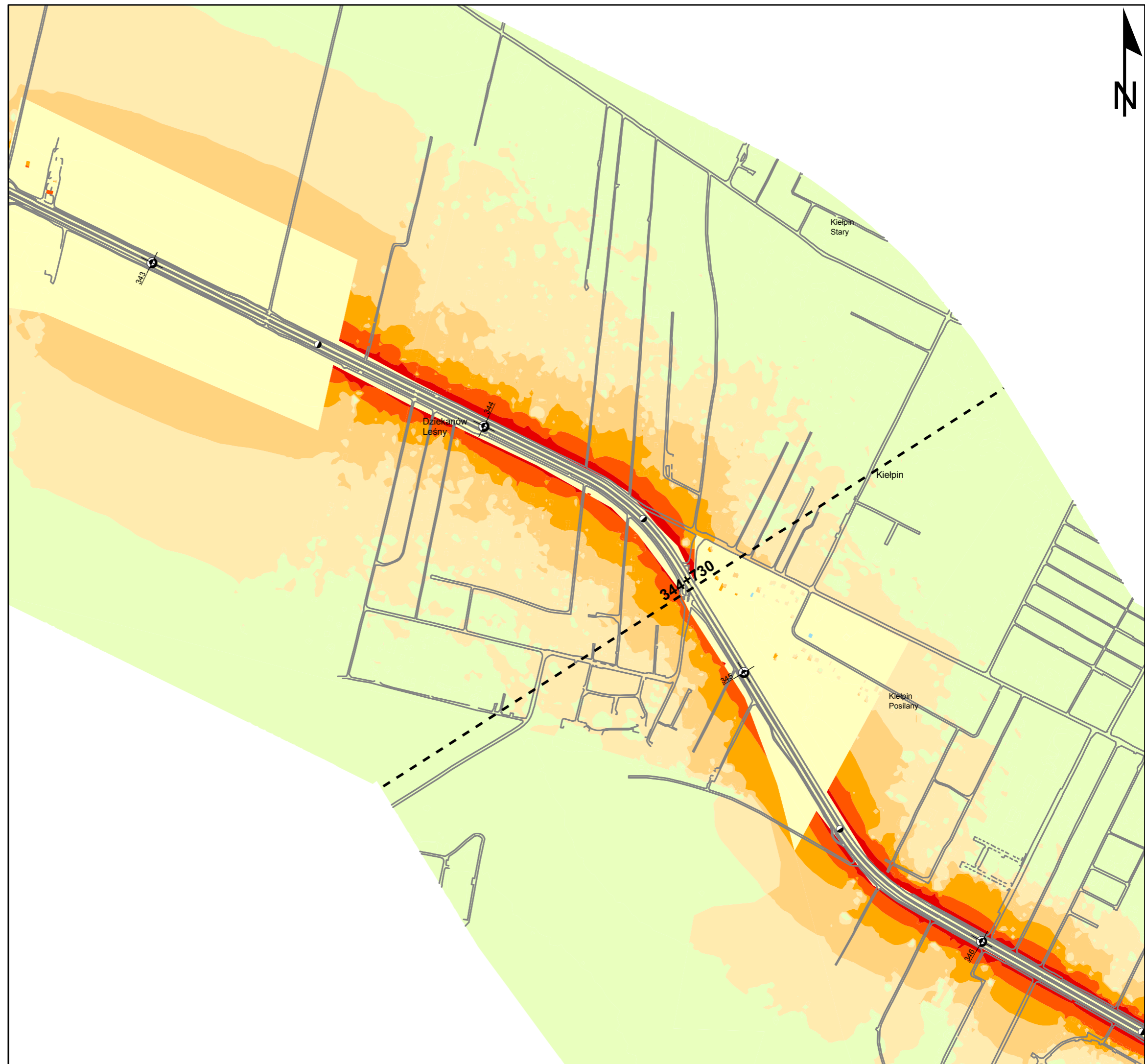
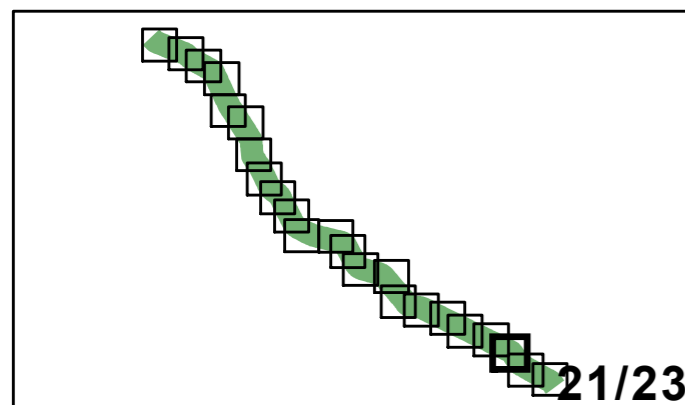
- kilometraż drogi (1,0 / 0,5 km)
- wody

- drogi
- granice administracyjne powiatów

- granice oraz przykładowy kilometraż zasięgu odcinka analizy wg GPR 2005

- Kraków, Łask** - miasta wojewódzkie i powiatowe
- Pilzno, Wola** - pozostałe miasta i części miast
- Kurów - wsie gminne
- Dębno, Kolonia - pozostałe wsie i części wsi
- Raba** - nazwy cieków i zbiorników wodnych

1:10 000
0 125 250 500 750 m



Mapa przekroczeń dopuszczalnych poziomów dźwięku LDWN

Droga ekspresowa S7
Kilometraż: 309+470 - 344+730

Droga krajowa Nr 7
Kilometraż: 299+700 - 349+490

Województwo: mazowieckie

Powiat: m.stołeczne Warszawa, nowodworski, płoński, warszawski zachodni

Przekroczenia wartości dopuszczalnych

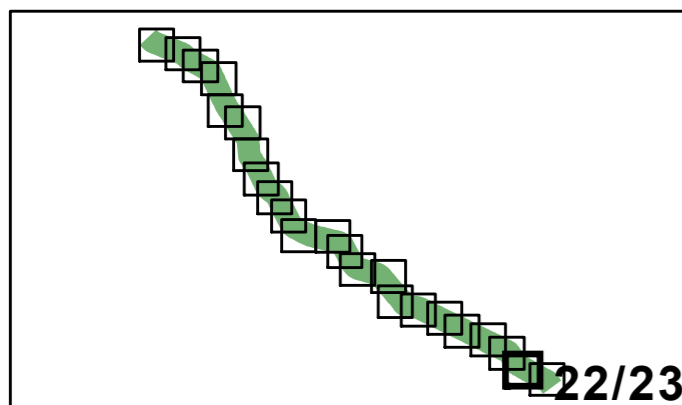
- brak przekroczeń wartości dopuszczalnych
- 0 - 5 dB
- 5 - 10 dB
- 10 - 15 dB
- 15 - 20 dB
- > 20 dB
- tereny o nieokreślonych wartościach dopuszczalnych

Otoczenie drogi

- kilometraż drogi (1,0 / 0,5 km)
- ☪ wody
- drogi
- granice administracyjne powiatów
- - - granice oraz przykładowy kilometraż zasięgu odcinka analizy wg GPR 2005

- Kraków, Łask** - miasta wojewódzkie i powiatowe
Pilzno, Wola - pozostałe miasta i części miast
Kurów - wsie gminne
Dębno, Kolonia - pozostałe wsie i części wsi
Raba - nazwy cieków i zbiorników wodnych

1:10 000
0 125 250 500 750 m



Mapa przekroczeń dopuszczalnych poziomów dźwięku L_{DWN}

Droga ekspresowa S7
Kilometraż: 309+470 - 344+730

Droga krajowa Nr 7
Kilometraż: 299+700 - 349+490

Województwo: mazowieckie

Powiat: m.stoleczne Warszawa, nowodworski, płoński, warszawski zachodni

Przekroczenia wartości dopuszczalnych

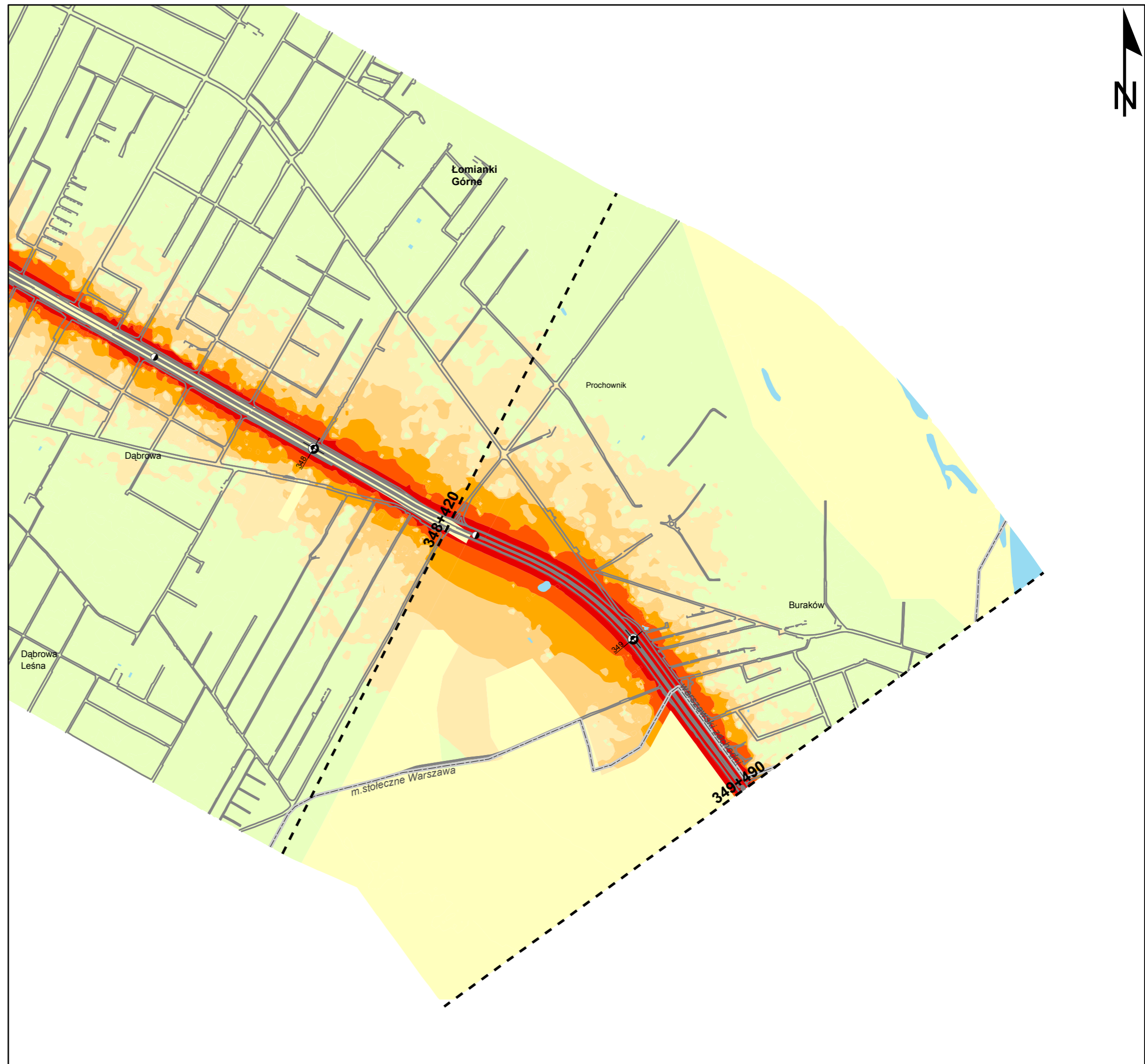
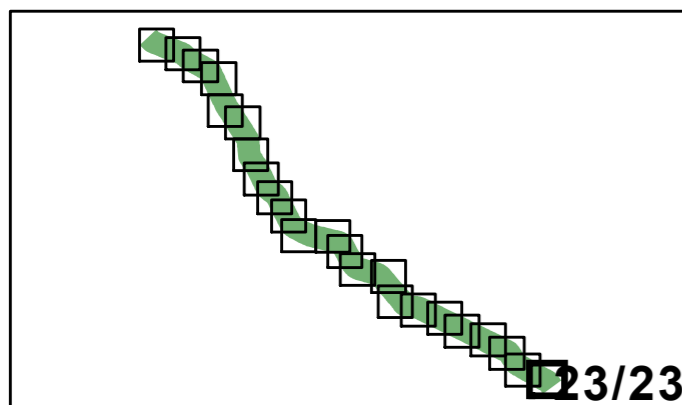
- brak przekroczeń wartości dopuszczalnych
- 0 - 5 dB
- 5 - 10 dB
- 10 - 15 dB
- 15 - 20 dB
- > 20 dB
- tereny o nieokreślonych wartościach dopuszczalnych

Otoczenie drogi

- kilometraż drogi (1,0 / 0,5 km)
- wody
- drogi
- granice administracyjne powiatów
- granice oraz przykładowy kilometraż zasięgu odcinka analizy wg GPR 2005

- Kraków, Łask** - miasta wojewódzkie i powiatowe
Pilzno, Wola - pozostałe miasta i części miast
Kurów - wsie gminne
Dębno, Kolonia - pozostałe wsie i części wsi
Raba - nazwy cieków i zbiorników wodnych

1:10 000
0 125 250 500 750 m



Mapa przekroczeń dopuszczalnych poziomów dźwięku L_{DWN}

Droga ekspresowa S7
Kilometraż: 0+000 - 8+233

Droga krajowa Nr 7
Kilometraż: 380+626 - 466+776

Województwo: mazowieckie
Powiat: białobrzegi, grójecki, m.Radom,
piaseczyński, pruszkowski, radomski

Przekroczenia wartości dopuszczalnych

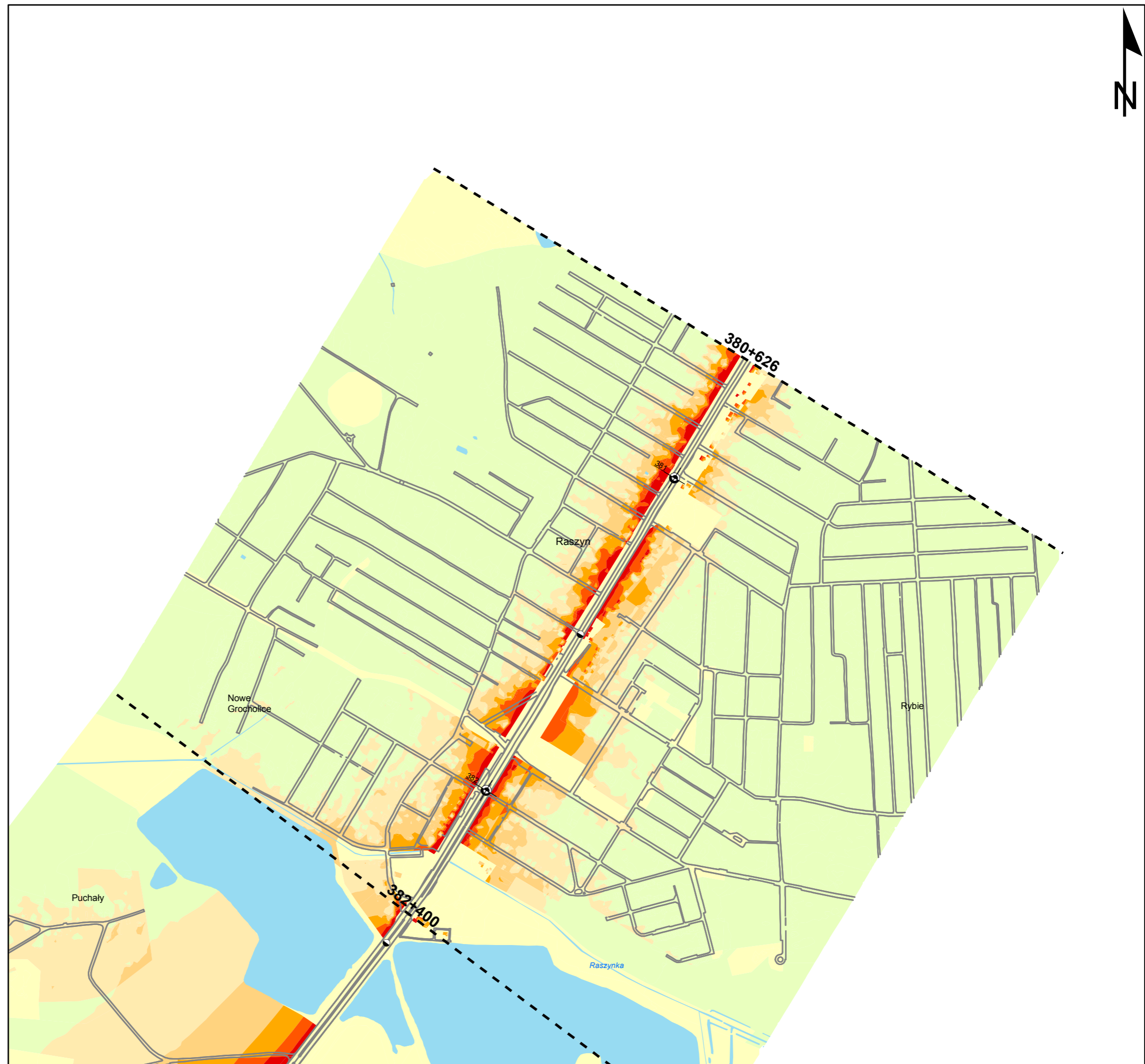
- brak przekroczeń wartości dopuszczalnych
- 0 - 5 dB
- 5 - 10 dB
- 10 - 15 dB
- 15 - 20 dB
- > 20 dB
- tereny o nieokreślonych wartościach dopuszczalnych

Otoczenie drogi

- kilometraż drogi (1,0 / 0,5 km)
- wody
- drogi
- granice administracyjne powiatów
- granice oraz przykładowy kilometraż zasięgu odcinka analizy wg GPR 2005

- Kraków, Łask** - miasta wojewódzkie i powiatowe
Pilzno, Wola - pozostałe miasta i części miast
Kurów - wsie gminne
Dębno, Kolonia - pozostałe wsie i części wsi
Raba - nazwy cieków i zbiorników wodnych

1:10 000
0 125 250 500 750 m



Mapa przekroczeń dopuszczalnych poziomów dźwięku L_{DWN}

Droga ekspresowa S7
Kilometraż: 0+000 - 8+233

Droga krajowa Nr 7
Kilometraż: 380+626 - 466+776

Województwo: mazowieckie
Powiat: białobrzeski, grójecki, m.Radom,
piaseczyński, pruszkowski, radomski

Przekroczenia wartości dopuszczalnych

- brak przekroczeń wartości dopuszczalnych
- 0 - 5 dB
- 5 - 10 dB
- 10 - 15 dB
- 15 - 20 dB
- > 20 dB
- tereny o nieokreślonych wartościach dopuszczalnych

Otoczenie drogi

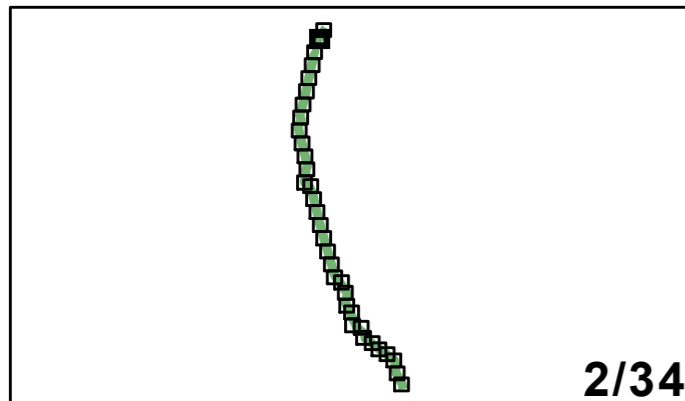
- kilometraż drogi (1,0 / 0,5 km)
- wody

- drogi
- granice administracyjne powiatów

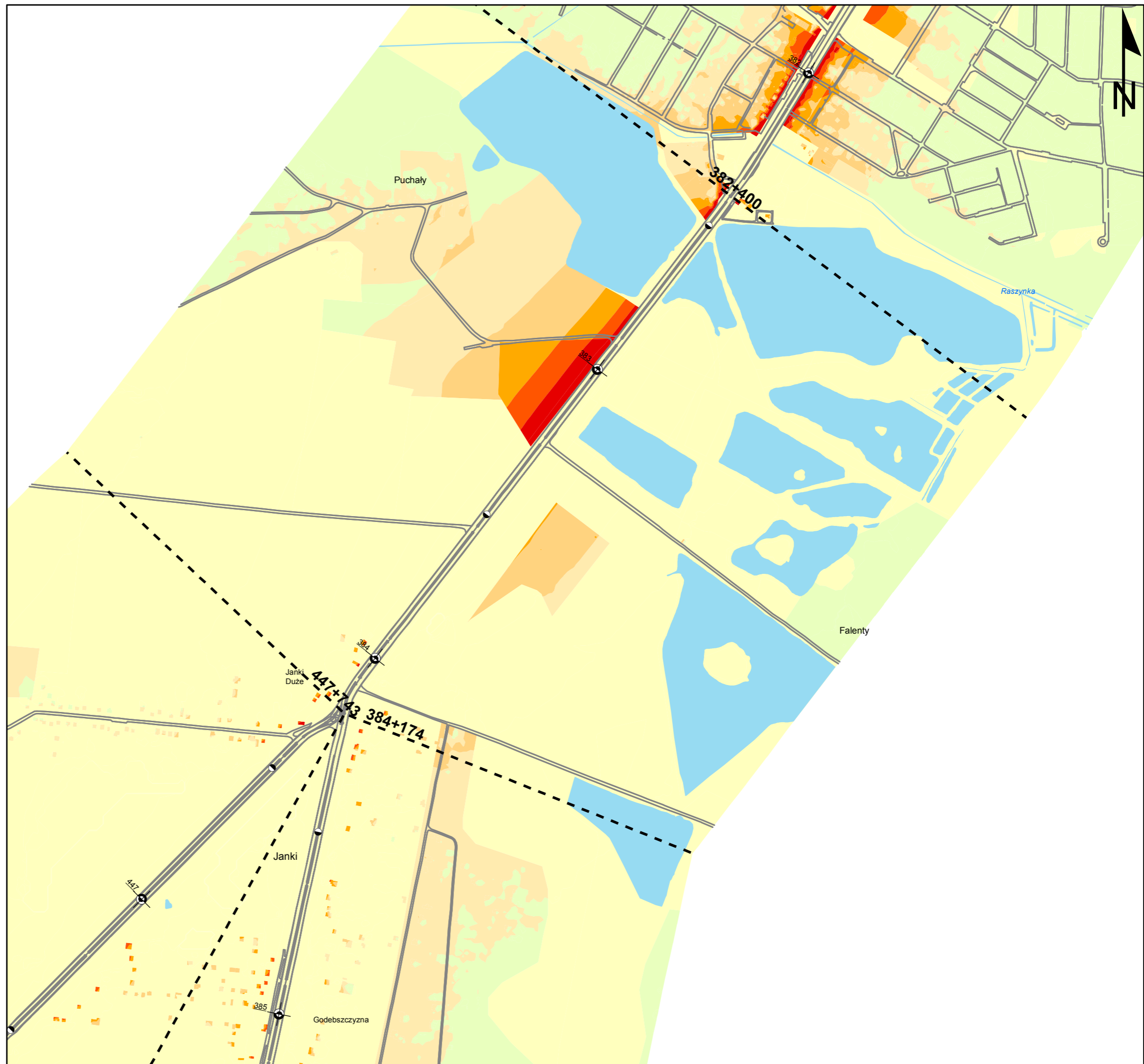
- granice oraz przykładowy kilometraż zasięgu odcinka analizy wg GPR 2005

- Kraków, Łask** - miasta wojewódzkie i powiatowe
Pilzno, Wola - pozostałe miasta i części miast
Kurów - wsie gminne
Dębno, Kolonia - pozostałe wsie i części wsi
Raba - nazwy cieków i zbiorników wodnych

1:10 000
0 125 250 500 750 m



2/34



Mapa przekroczeń dopuszczalnych poziomów dźwięku L_{DWN}

Droga ekspresowa S7
Kilometraż: 0+000 - 8+233

Droga krajowa Nr 7
Kilometraż: 380+626 - 466+776

Województwo: mazowieckie
Powiat: białobrzeski, grójecki, m.Radom,
piaseczyński, pruszkowski, radomski

Przekroczenia wartości dopuszczalnych

- brak przekroczeń wartości dopuszczalnych
- 0 - 5 dB
- 5 - 10 dB
- 10 - 15 dB
- 15 - 20 dB
- > 20 dB
- tereny o nieokreślonych wartościach dopuszczalnych

Otoczenie drogi

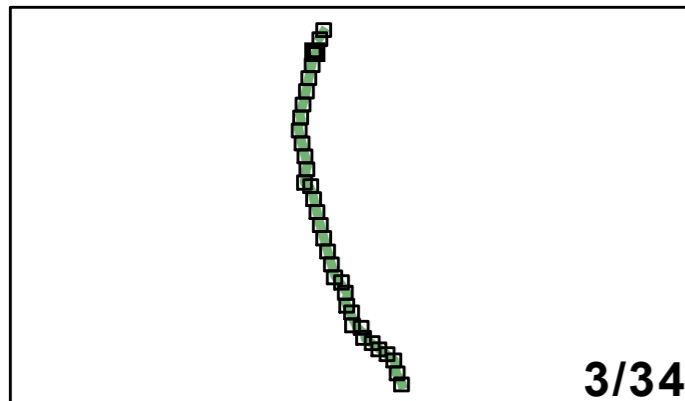
- kilometraż drogi (1,0 / 0,5 km)
- wody

- drogi
- granice administracyjne powiatów

- granice oraz przykładowy kilometraż zasięgu odcinka analizy wg GPR 2005

- Kraków, Łask** - miasta wojewódzkie i powiatowe
- Pilzno, Wola** - pozostałe miasta i części miast
- Kurów - wsie gminne
- Dębno, Kolonia - pozostałe wsie i części wsi
- Raba* - nazwy cieków i zbiorników wodnych

1:10 000
0 125 250 500 750 m



3/34



Mapa przekroczeń dopuszczalnych poziomów dźwięku L_{DWN}

Droga ekspresowa S7
Kilometraż: 0+000 - 8+233

Droga krajowa Nr 7
Kilometraż: 380+626 - 466+776

Województwo: mazowieckie
Powiat: białobrzeski, grójecki, m.Radom,
piaseczyński, pruszkowski, radomski

Przekroczenia wartości dopuszczalnych

- brak przekroczeń wartości dopuszczalnych
- 0 - 5 dB
- 5 - 10 dB
- 10 - 15 dB
- 15 - 20 dB
- > 20 dB
- tereny o nieokreślonych wartościach dopuszczalnych

Otoczenie drogi

- kilometraż drogi (1,0 / 0,5 km)
- wody

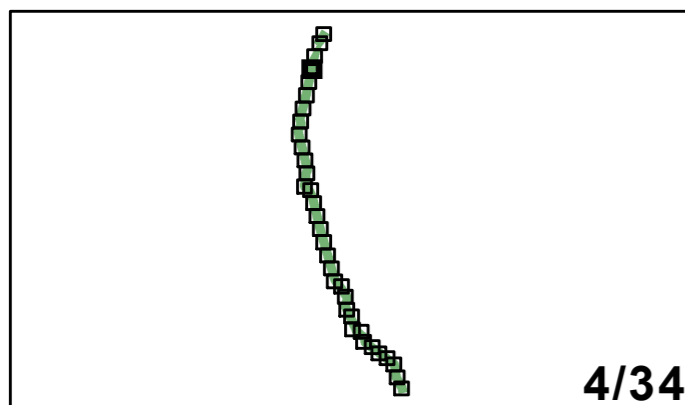
drogi

granice administracyjne powiatów

granice oraz przykładowy kilometraż zasięgu odcinka analizy wg GPR 2005

- Kraków, Łask** - miasta wojewódzkie i powiatowe
Pilzno, Wola - pozostałe miasta i części miast
Kurów - wsie gminne
Dębno, Kolonia - pozostałe wsie i części wsi
Raba - nazwy cieków i zbiorników wodnych

1:10 000
0 125 250 500 750 m



Mapa przekroczeń dopuszczalnych poziomów dźwięku L_{DWN}

Droga ekspresowa S7
Kilometraż: 0+000 - 8+233

Droga krajowa Nr 7
Kilometraż: 380+626 - 466+776

Województwo: mazowieckie
Powiat: białobrzeski, grójecki, m.Radom,
piaseczyński, pruszkowski, radomski

Przekroczenia wartości dopuszczalnych

- brak przekroczeń wartości dopuszczalnych
- 0 - 5 dB
- 5 - 10 dB
- 10 - 15 dB
- 15 - 20 dB
- > 20 dB
- tereny o nieokreślonych wartościach dopuszczalnych

Otoczenie drogi

● kilometraż drogi (1,0 / 0,5 km) wody

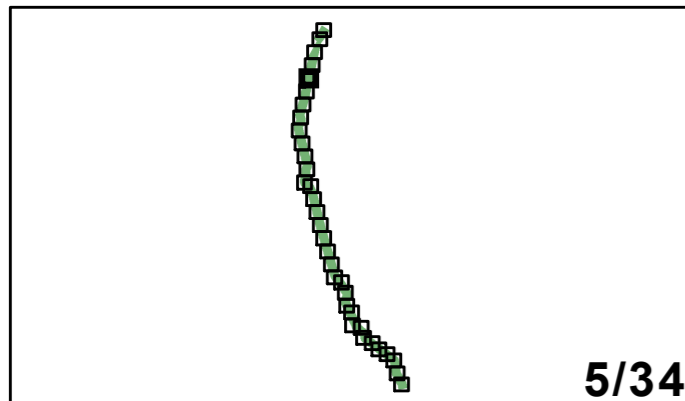
drogi

granice administracyjne powiatów

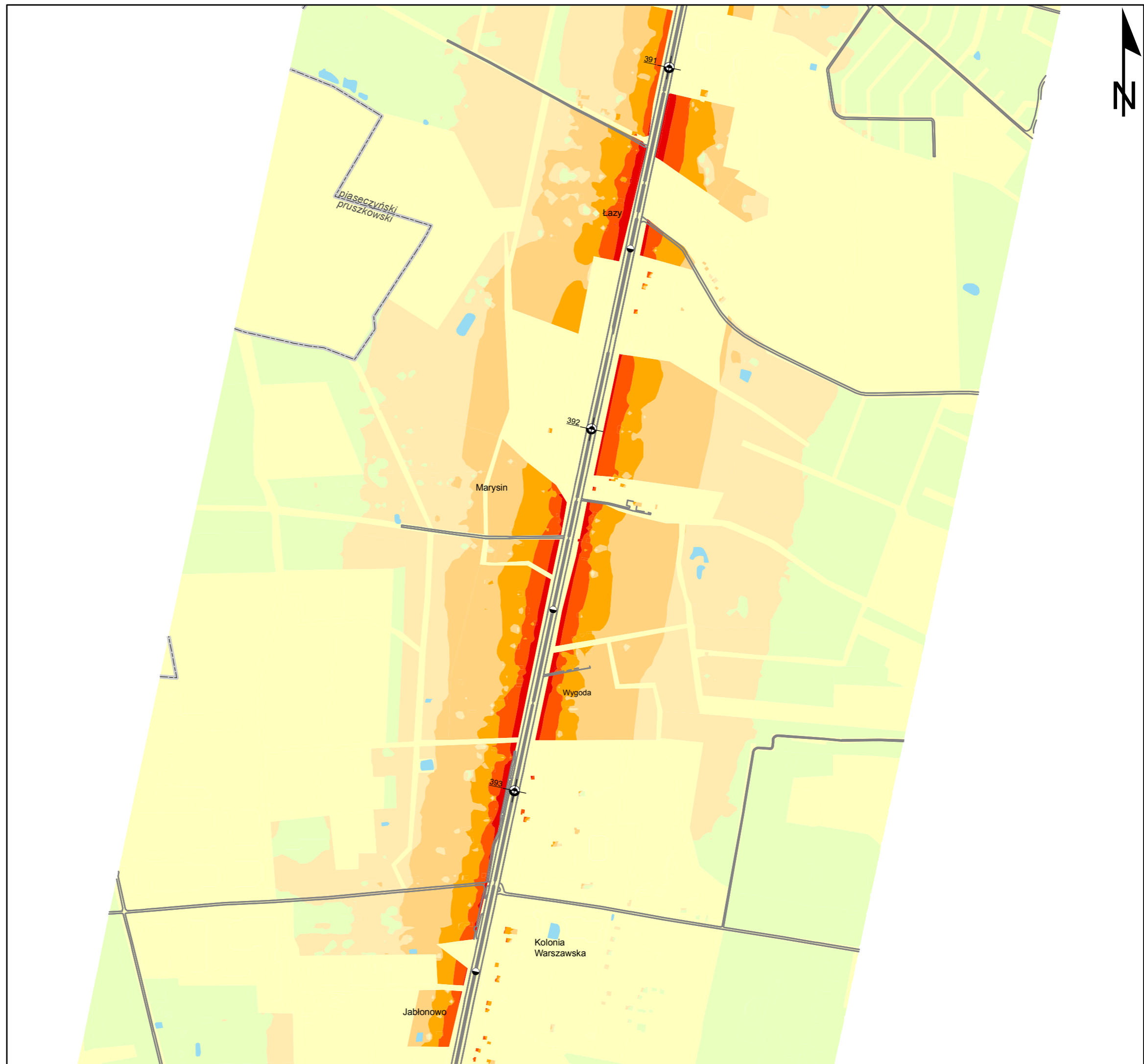
granice oraz przykładowy kilometraż zasięgu odcinka analizy wg GPR 2005

Kraków, Łask - miasta wojewódzkie i powiatowe
Pilzno, Wola - pozostałe miasta i części miast
Kurów - wsie gminne
Dębno, Kolonia - pozostałe wsie i części wsi
Raba - nazwy cieków i zbiorników wodnych

1:10 000
0 125 250 500 750 m



5/34



Mapa przekroczeń dopuszczalnych poziomów dźwięku L_{DWN}

Droga ekspresowa S7
Kilometraż: 0+000 - 8+233

Droga krajowa Nr 7
Kilometraż: 380+626 - 466+776

Województwo: mazowieckie
Powiat: białobrzeski, grójecki, m.Radom,
piaseczyński, pruszkowski, radomski

Przekroczenia wartości dopuszczalnych

- brak przekroczeń wartości dopuszczalnych
- 0 - 5 dB
- 5 - 10 dB
- 10 - 15 dB
- 15 - 20 dB
- > 20 dB
- tereny o nieokreślonych wartościach dopuszczalnych

Otoczenie drogi

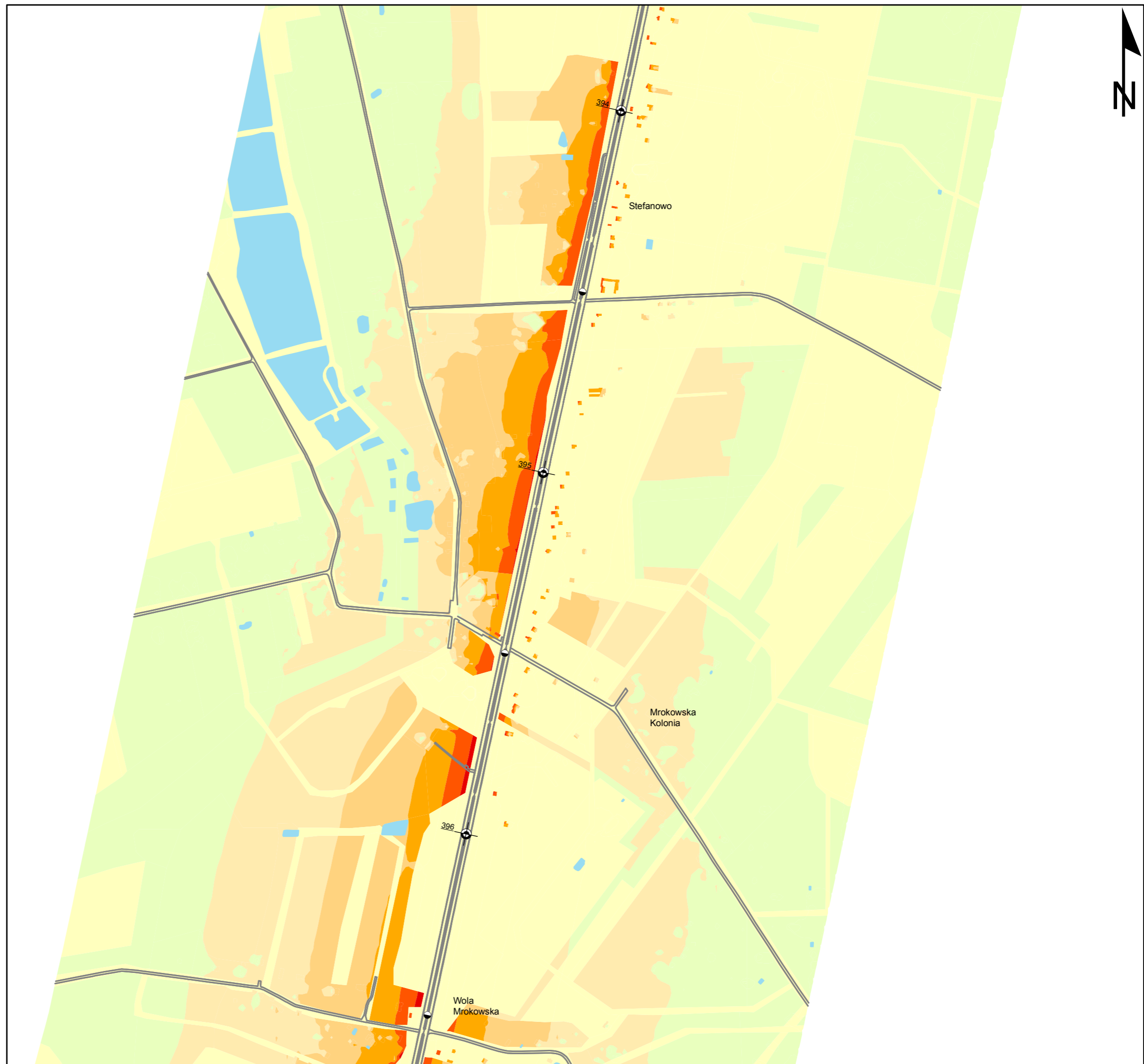
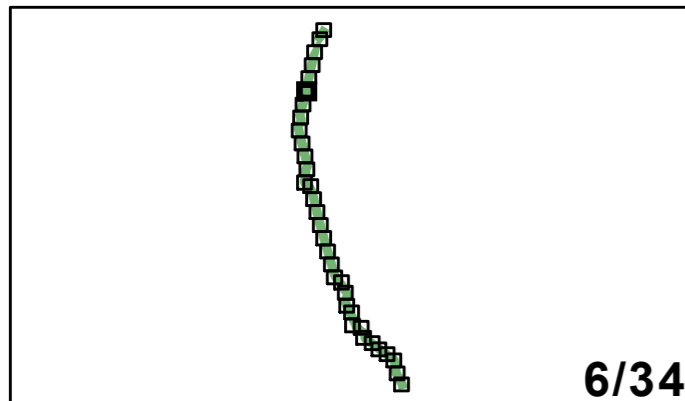
- kilometraż drogi (1,0 / 0,5 km)
- wody

- drogi
- granice administracyjne powiatów

- granice oraz przykładowy kilometraż zasięgu odcinka analizy wg GPR 2005

- Kraków, Łask** - miasta wojewódzkie i powiatowe
- Pilzno, Wola** - pozostałe miasta i części miast
- Kurów - wsie gminne
- Dębno, Kolonia - pozostałe wsie i części wsi
- Raba* - nazwy cieków i zbiorników wodnych

1:10 000
0 125 250 500 750 m



Mapa przekroczeń dopuszczalnych poziomów dźwięku L_{DWN}

Droga ekspresowa S7
Kilometraż: 0+000 - 8+233

Droga krajowa Nr 7
Kilometraż: 380+626 - 466+776

Województwo: mazowieckie
Powiat: białobrzeski, grójecki, m.Radom,
piaseczyński, pruszkowski, radomski

Przekroczenia wartości dopuszczalnych

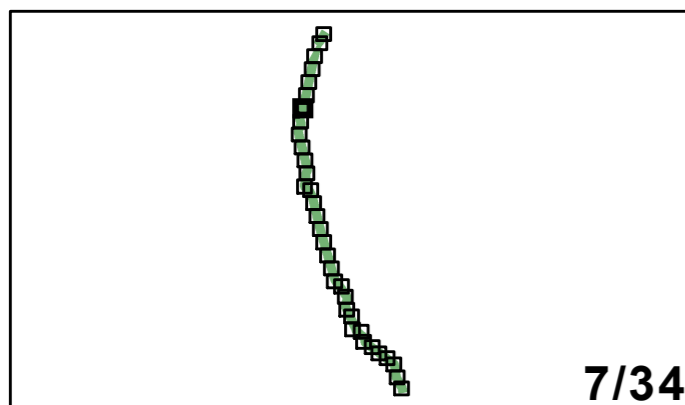
- brak przekroczeń wartości dopuszczalnych
- 0 - 5 dB
- 5 - 10 dB
- 10 - 15 dB
- 15 - 20 dB
- > 20 dB
- tereny o nieokreślonych wartościach dopuszczalnych

Otoczenie drogi

- kilometraż drogi (1,0 / 0,5 km)
- wody
- drogi
- granice administracyjne powiatów
- granice oraz przykładowy kilometraż zasięgu odcinka analizy wg GPR 2005

- Kraków, Łask** - miasta wojewódzkie i powiatowe
Pilzno, Wola - pozostałe miasta i części miast
Kurów - wsie gminne
Dębno, Kolonia - pozostałe wsie i części wsi
Raba - nazwy cieków i zbiorników wodnych

1:10 000
0 125 250 500 750 m



7/34



Mapa przekroczeń dopuszczalnych poziomów dźwięku L_{DWN}

Droga ekspresowa S7
Kilometraż: 0+000 - 8+233

Droga krajowa Nr 7
Kilometraż: 380+626 - 466+776

Województwo: mazowieckie
Powiat: białobrzeski, grójecki, m.Radom,
piaseczyński, pruszkowski, radomski

Przekroczenia wartości dopuszczalnych

- brak przekroczeń wartości dopuszczalnych
- 0 - 5 dB
- 5 - 10 dB
- 10 - 15 dB
- 15 - 20 dB
- > 20 dB
- tereny o nieokreślonych wartościach dopuszczalnych

Otoczenie drogi

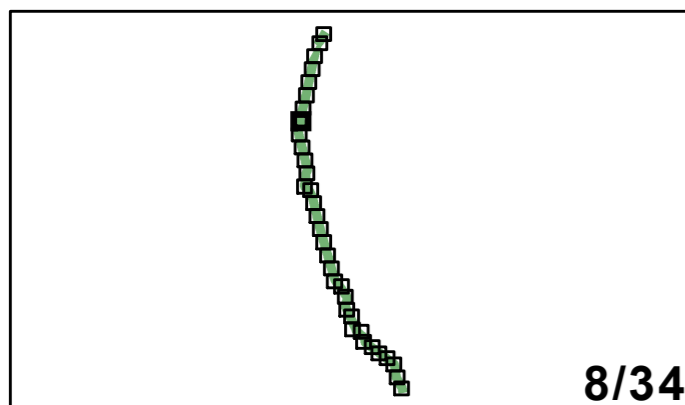
- kilometraż drogi (1,0 / 0,5 km)
- wody

- drogi
- granice administracyjne powiatów

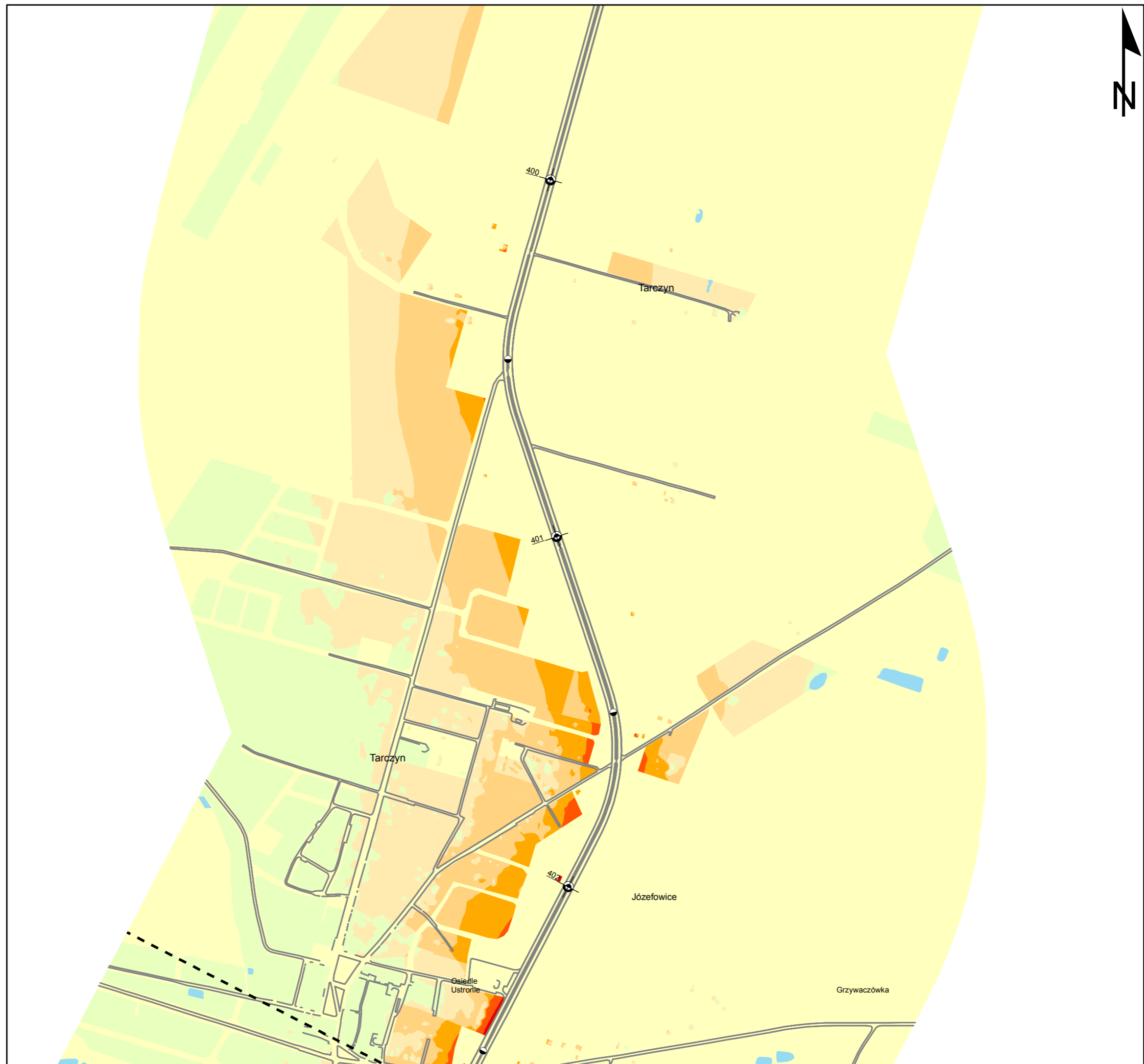
- granice oraz przykładowy kilometraż zasięgu odcinka analizy wg GPR 2005

- Kraków, Łask** - miasta wojewódzkie i powiatowe
Pilzno, Wola - pozostałe miasta i części miast
Kurów - wsie gminne
Dębno, Kolonia - pozostałe wsie i części wsi
Raba - nazwy cieków i zbiorników wodnych

1:10 000
0 125 250 500 750 m



8/34



Mapa przekroczeń dopuszczalnych poziomów dźwięku L_{DWN}

Droga ekspresowa S7
Kilometraż: 0+000 - 8+233

Droga krajowa Nr 7
Kilometraż: 380+626 - 466+776

Województwo: mazowieckie
Powiat: białobrzeski, grójecki, m.Radom,
piaseczyński, pruszkowski, radomski

Przekroczenia wartości dopuszczalnych

- brak przekroczeń wartości dopuszczalnych
- 0 - 5 dB
- 5 - 10 dB
- 10 - 15 dB
- 15 - 20 dB
- > 20 dB
- tereny o nieokreślonych wartościach dopuszczalnych

Otoczenie drogi

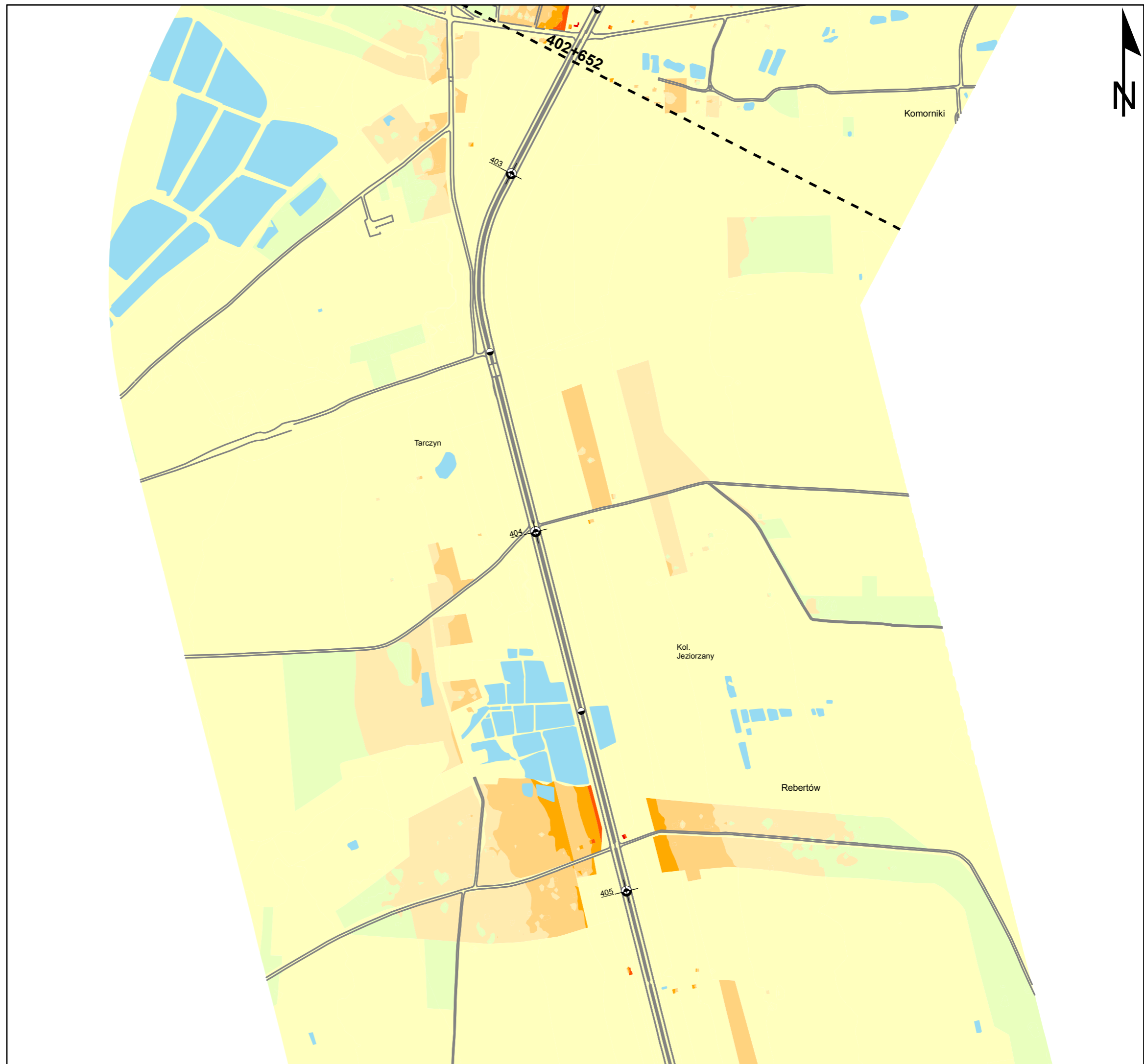
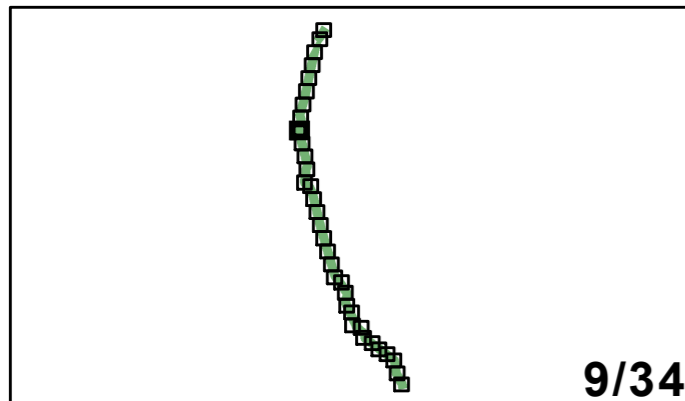
- kilometraż drogi (1,0 / 0,5 km)
- wody

- drogi
- granice administracyjne powiatów

- granice oraz przykładowy kilometraż zasięgu odcinka analizy wg GPR 2005

- Kraków, Łask** - miasta wojewódzkie i powiatowe
Pilzno, Wola - pozostałe miasta i części miast
Kurów - wsie gminne
Dębno, Kolonia - pozostałe wsie i części wsi
Raba - nazwy cieków i zbiorników wodnych

1:10 000
0 125 250 500 750 m



Mapa przekroczeń dopuszczalnych poziomów dźwięku L_{DWN}








Droga ekspresowa S7
Kilometraż: 0+000 - 8+233

Droga krajowa Nr 7
Kilometraż: 380+626 - 466+776






Województwo: mazowieckie

Powiat: białobrzeski, grójecki, m.Radom,
piaseczyński, pruszkowski, radomski

Przekroczenia wartości dopuszczalnych

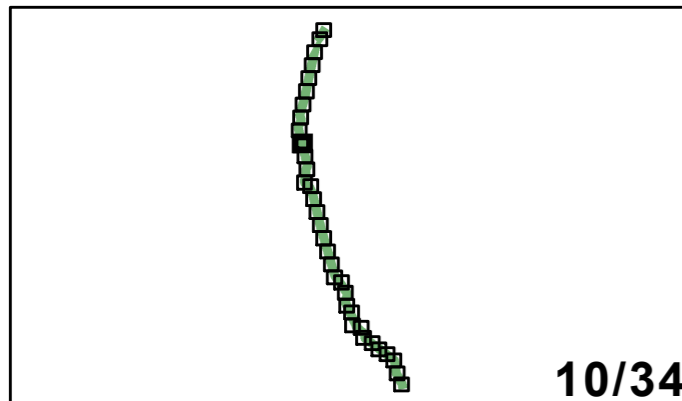
-  brak przekroczeń wartości dopuszczalnych
-  0 - 5 dB
-  5 - 10 dB
-  10 - 15 dB
-  15 - 20 dB
-  > 20 dB
-  tereny o nieokreślonych wartościach dopuszczalnych

Otoczenie drogi

-  kilometraż drogi (1,0 / 0,5 km)
-  wody
-  drogi
-  granice administracyjne powiatów
-  granice oraz przykładowy kilometraż zasięgu odcinka analizy wg GPR 2005

- Kraków, Łask** - miasta wojewódzkie i powiatowe
- Pilzno, Wola** - pozostałe miasta i części miast
- Kurów - wsie gminne
- Dębno, Kolonia - pozostałe wsie i części wsi
- Raba* - nazwy cieków i zbiorników wodnych

1:10 000
0 125 250 500 750 m



Mapa przekroczeń dopuszczalnych poziomów dźwięku L_{DWN}

Droga ekspresowa S7
Kilometraż: 0+000 - 8+233

Droga krajowa Nr 7
Kilometraż: 380+626 - 466+776

Województwo: mazowieckie
Powiat: białobrzeski, grójecki, m.Radom,
piaseczyński, pruszkowski, radomski

Przekroczenia wartości dopuszczalnych

- brak przekroczeń wartości dopuszczalnych
- 0 - 5 dB
- 5 - 10 dB
- 10 - 15 dB
- 15 - 20 dB
- > 20 dB
- tereny o nieokreślonych wartościach dopuszczalnych

Otoczenie drogi

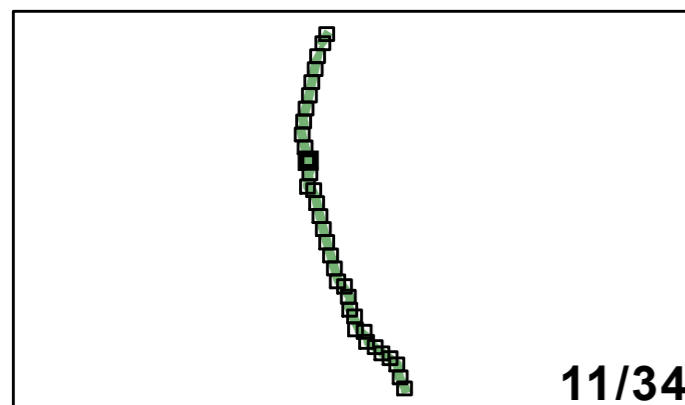
- kilometraż drogi (1,0 / 0,5 km)
- wody

- drogi
- granice administracyjne powiatów

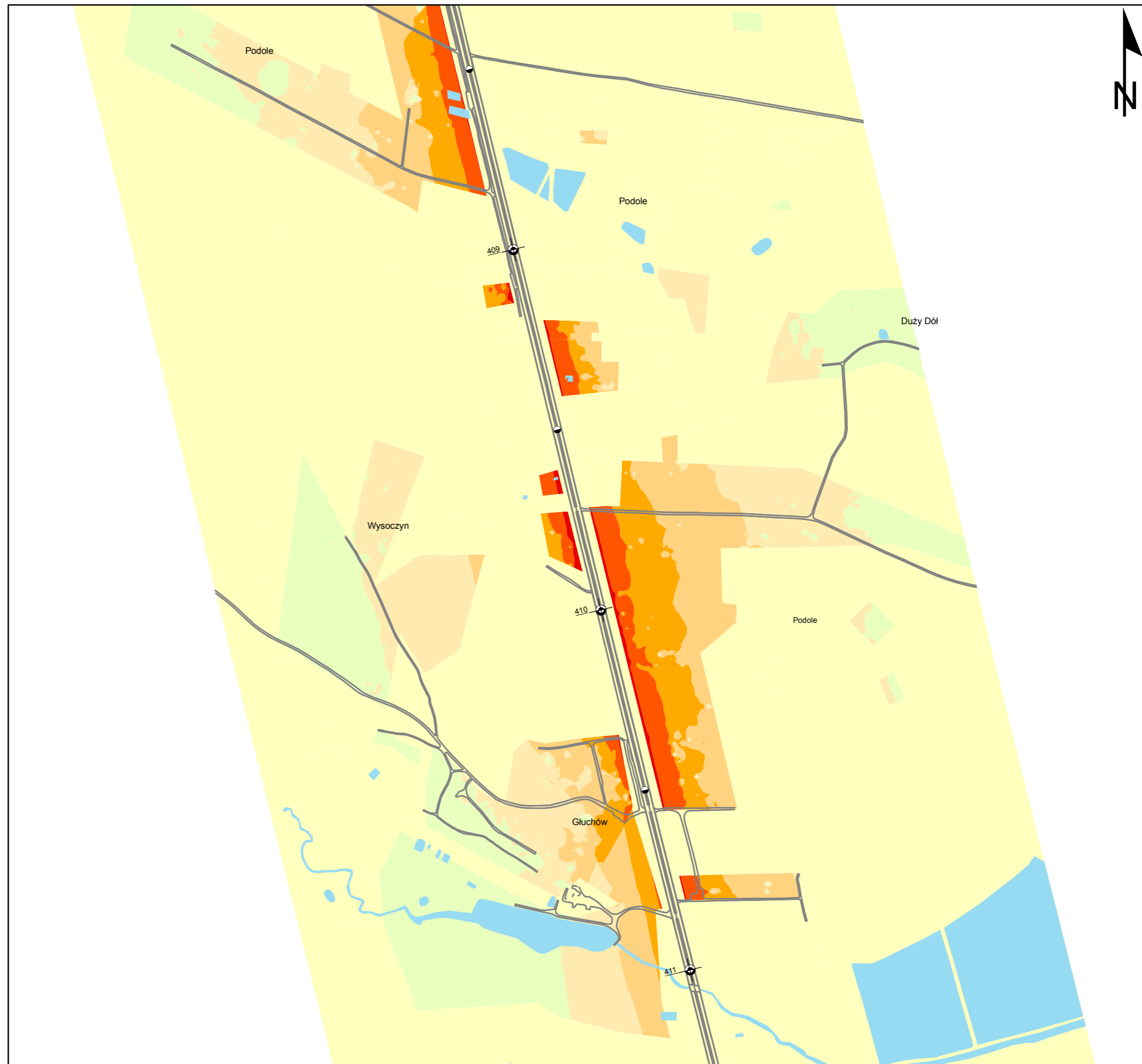
- granice oraz przykładowy kilometraż zasięgu odcinka analizy wg GPR 2005

- Kraków, Łask** - miasta wojewódzkie i powiatowe
- Pilzno, Wola** - pozostałe miasta i części miast
- Kurów - wsie gminne
- Dębno, Kolonia - pozostałe wsie i części wsi
- Raba* - nazwy cieków i zbiorników wodnych

1:10 000
0 125 250 500 750 m



11/34



Mapa przekroczeń dopuszczalnych poziomów dźwięku L_{DWN}

Droga ekspresowa S7
Kilometraż: 0+000 - 8+233

Droga krajowa Nr 7
Kilometraż: 380+626 - 466+776

Województwo: mazowieckie
Powiat: białobrzeski, grójecki, m.Radom,
piaseczyński, pruszkowski, radomski

Przekroczenia wartości dopuszczalnych

- brak przekroczeń wartości dopuszczalnych
- 0 - 5 dB
- 5 - 10 dB
- 10 - 15 dB
- 15 - 20 dB
- > 20 dB
- tereny o nieokreślonych wartościach dopuszczalnych

Otoczenie drogi

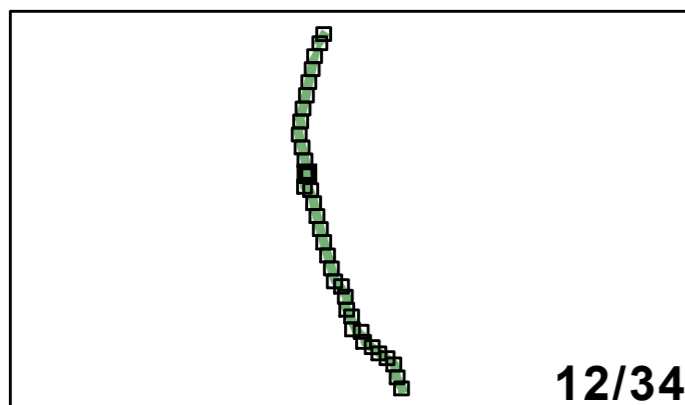
- kilometraż drogi (1,0 / 0,5 km)
- wody

- drogi
- granice administracyjne powiatów

- granice oraz przykładowy kilometraż zasięgu odcinka analizy wg GPR 2005

- Kraków, Łask** - miasta wojewódzkie i powiatowe
- Pilzno, Wola** - pozostałe miasta i części miast
- Kurów - wsie gminne
- Dębno, Kolonia - pozostałe wsie i części wsi
- Raba** - nazwy cieków i zbiorników wodnych

1:10 000
0 125 250 500 750 m



Mapa przekroczeń dopuszczalnych poziomów dźwięku LDWN

Droga ekspresowa S7
Kilometraż: 0+000 - 8+233

Droga krajowa Nr 7
Kilometraż: 380+626 - 466+776

Województwo: mazowieckie
Powiat: białobrzeski, grójecki, m.Radom,
piaseczyński, pruszkowski, radomski

Przekroczenia wartości dopuszczalnych

- brak przekroczeń wartości dopuszczalnych
- 0 - 5 dB
- 5 - 10 dB
- 10 - 15 dB
- 15 - 20 dB
- > 20 dB
- tereny o nieokreślonych wartościach dopuszczalnych

Otoczenie drogi

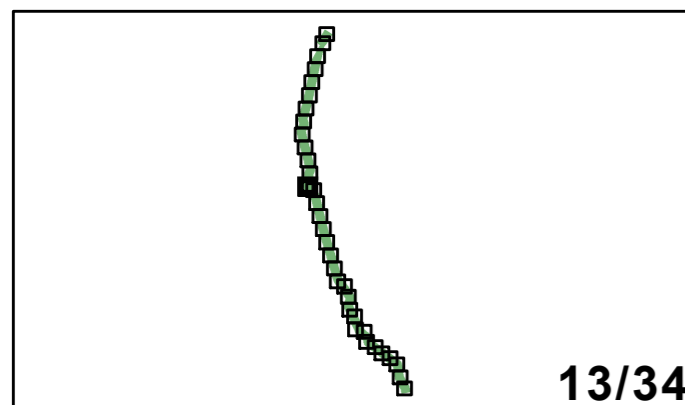
- kilometraż drogi (1,0 / 0,5 km)
- wody

- drogi
- granice administracyjne powiatów

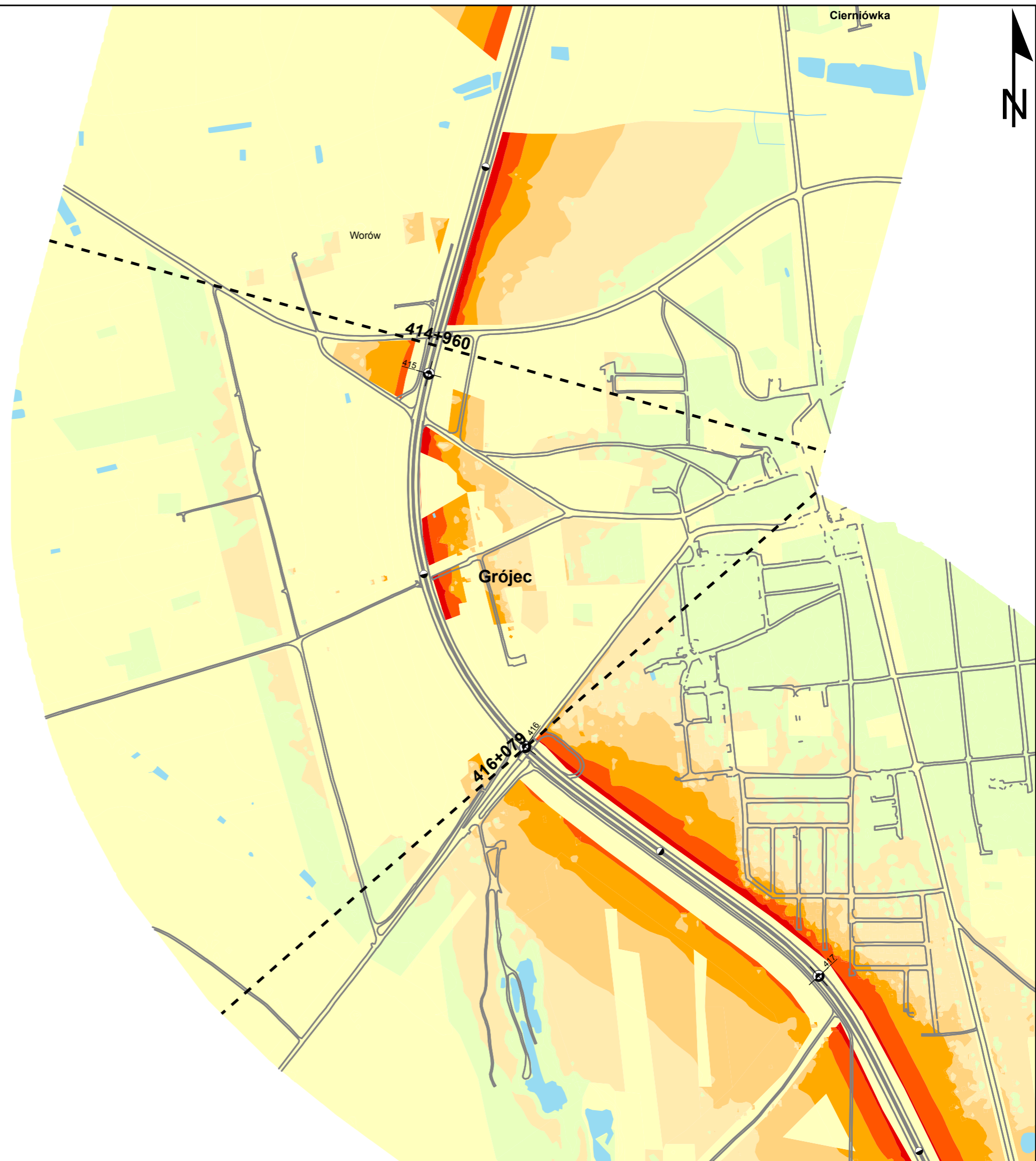
- granice oraz przykładowy kilometraż zasięgu odcinka analizy wg GPR 2005

- Kraków, Łask** - miasta wojewódzkie i powiatowe
Pilzno, Wola - pozostałe miasta i części miast
Kurów - wsie gminne
Dębno, Kolonia - pozostałe wsie i części wsi
Raba - nazwy cieków i zbiorników wodnych

1:10 000
0 125 250 500 750 m



13/34



Mapa przekroczeń dopuszczalnych poziomów dźwięku L_{DWN}

Droga ekspresowa S7
Kilometraż: 0+000 - 8+233

Droga krajowa Nr 7
Kilometraż: 380+626 - 466+776

Województwo: mazowieckie
Powiat: białobrzeski, grójecki, m.Radom,
piaseczyński, pruszkowski, radomski

Przekroczenia wartości dopuszczalnych

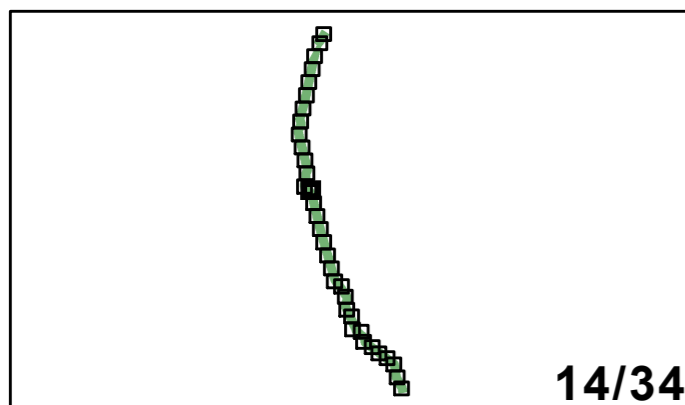
- brak przekroczeń wartości dopuszczalnych
- 0 - 5 dB
- 5 - 10 dB
- 10 - 15 dB
- 15 - 20 dB
- > 20 dB
- tereny o nieokreślonych wartościach dopuszczalnych

Otoczenie drogi

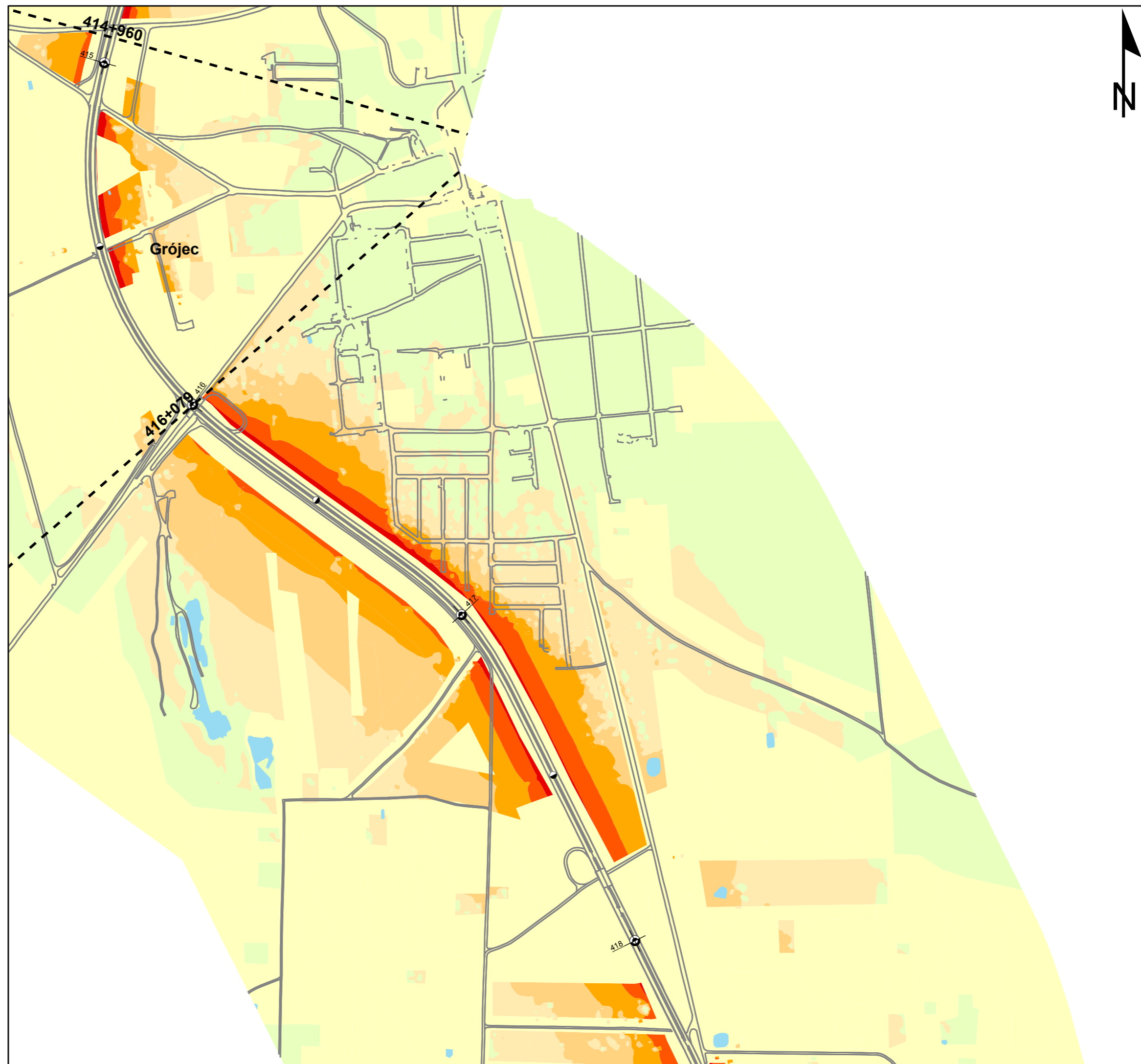
- kilometraż drogi (1,0 / 0,5 km)
- ☪ wody
- drogi
- granice administracyjne powiatów
- - - granice oraz przykładowy kilometraż zasięgu odcinka analizy wg GPR 2005

- Kraków, Łask** - miasta wojewódzkie i powiatowe
Pilzno, Wola - pozostałe miasta i części miast
Kurów - wsie gminne
Dębno, Kolonia - pozostałe wsie i części wsi
Raba - nazwy cieków i zbiorników wodnych

1:10 000
0 125 250 500 750 m



14/34



Mapa przekroczeń dopuszczalnych poziomów dźwięku L_{DWN}

Droga ekspresowa S7
Kilometraż: 0+000 - 8+233

Droga krajowa Nr 7
Kilometraż: 380+626 - 466+776

Województwo: mazowieckie
Powiat: białobrzeski, grójecki, m.Radom,
piaseczyński, pruszkowski, radomski

Przekroczenia wartości dopuszczalnych

- brak przekroczeń wartości dopuszczalnych
- 0 - 5 dB
- 5 - 10 dB
- 10 - 15 dB
- 15 - 20 dB
- > 20 dB
- tereny o nieokreślonych wartościach dopuszczalnych

Otoczenie drogi

- kilometraż drogi (1,0 / 0,5 km)
- wody

- drogi
- granice administracyjne powiatów

- granice oraz przykładowy kilometraż zasięgu odcinka analizy wg GPR 2005

- Kraków, Łask** - miasta wojewódzkie i powiatowe
- Pilzno, Wola** - pozostałe miasta i części miast
- Kurów - wsie gminne
- Dębno, Kolonia - pozostałe wsie i części wsi
- Raba* - nazwy cieków i zbiorników wodnych

1:10 000
0 125 250 500 750 m



Mapa przekroczeń dopuszczalnych poziomów dźwięku L_{DWN}

Droga ekspresowa S7
Kilometraż: 0+000 - 8+233

Droga krajowa Nr 7
Kilometraż: 380+626 - 466+776

Województwo: mazowieckie
Powiat: białobrzeski, grójecki, m.Radom,
piaseczyński, pruszkowski, radomski

Przekroczenia wartości dopuszczalnych

- brak przekroczeń wartości dopuszczalnych
- 0 - 5 dB
- 5 - 10 dB
- 10 - 15 dB
- 15 - 20 dB
- > 20 dB
- tereny o nieokreślonych wartościach dopuszczalnych

Otoczenie drogi

● kilometraż drogi (1,0 / 0,5 km) wody

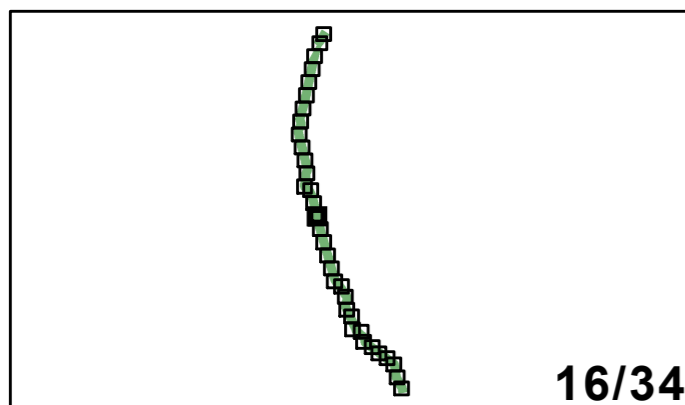
drogi

granice administracyjne powiatów

granice oraz przykładowy kilometraż zasięgu odcinka analizy wg GPR 2005

Kraków, Łask - miasta wojewódzkie i powiatowe
Pilzno, Wola - pozostałe miasta i części miast
Kurów - wsie gminne
Dębno, Kolonia - pozostałe wsie i części wsi
Raba - nazwy cieków i zbiorników wodnych

1:10 000
0 125 250 500 750 m



16/34



Mapa przekroczeń dopuszczalnych poziomów dźwięku LDWN

Droga ekspresowa S7
Kilometraż: 0+000 - 8+233

Droga krajowa Nr 7
Kilometraż: 380+626 - 466+776

Województwo: mazowieckie
Powiat: białobrzegi, grójecki, m.Radom,
piaseczyński, pruszkowski, radomski

Przekroczenia wartości dopuszczalnych

- brak przekroczeń wartości dopuszczalnych
- 0 - 5 dB
- 5 - 10 dB
- 10 - 15 dB
- 15 - 20 dB
- > 20 dB
- tereny o nieokreślonych wartościach dopuszczalnych

Otoczenie drogi

● kilometraż drogi (1,0 / 0,5 km) wody

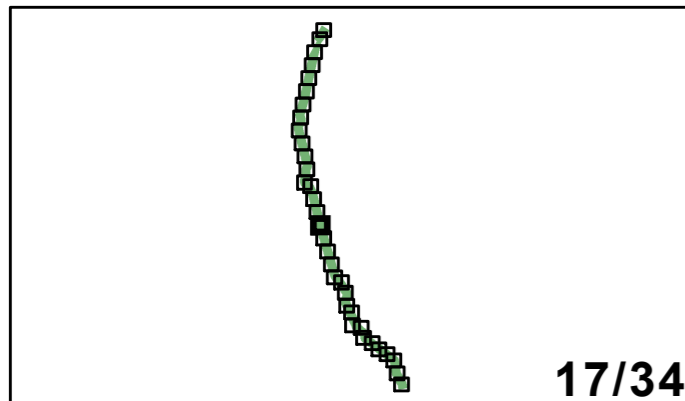
drogi

granice administracyjne powiatów

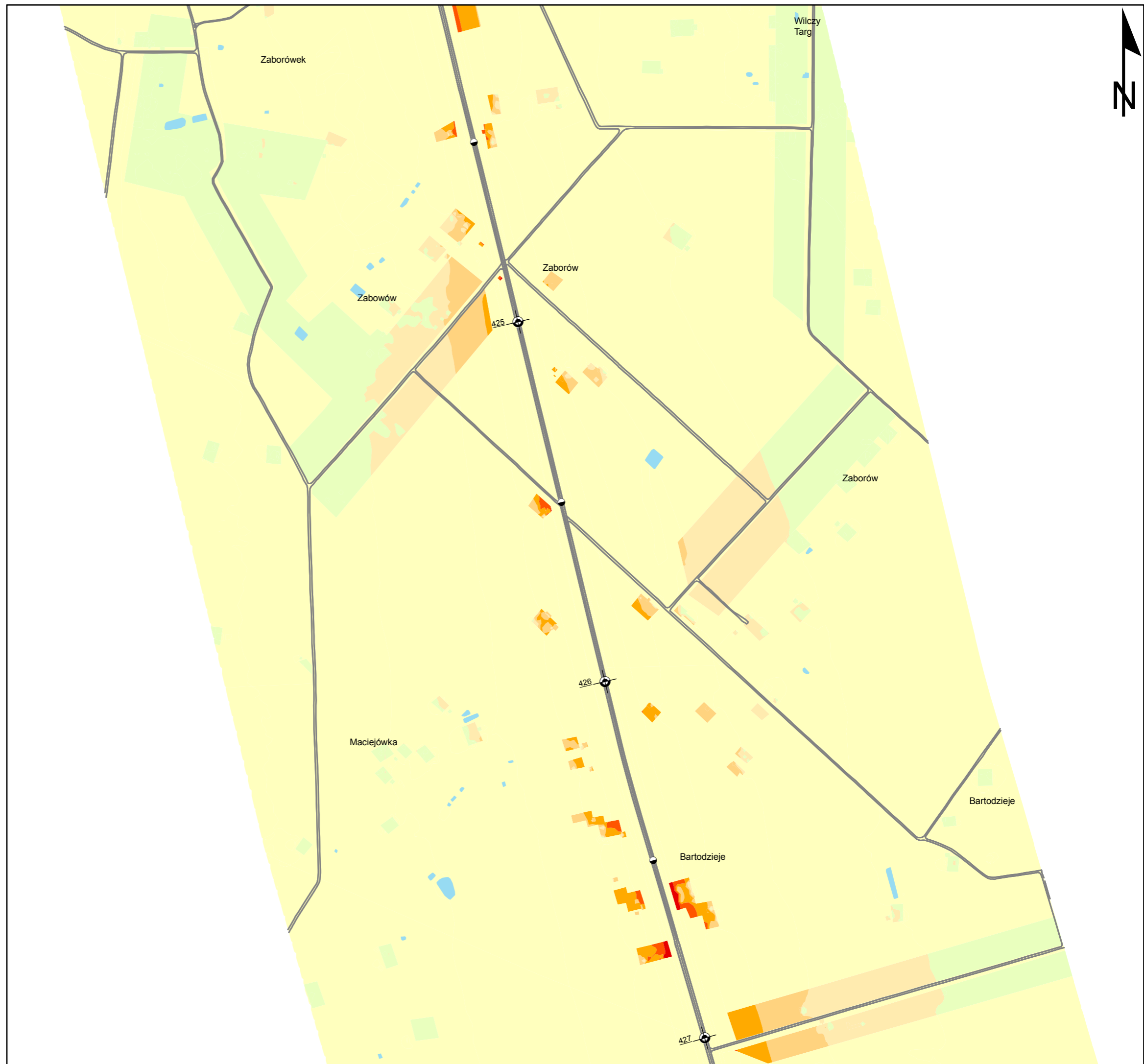
granice oraz przykładowy kilometraż zasięgu odcinka analizy wg GPR 2005

Kraków, Łask - miasta wojewódzkie i powiatowe
Pilzno, Wola - pozostałe miasta i części miast
Kurów - wsie gminne
Dębno, Kolonia - pozostałe wsie i części wsi
Raba - nazwy cieków i zbiorników wodnych

1:10 000
0 125 250 500 750 m



17/34



Mapa przekroczeń dopuszczalnych poziomów dźwięku L_{DWN}

Droga ekspresowa S7
Kilometraż: 0+000 - 8+233

Droga krajowa Nr 7
Kilometraż: 380+626 - 466+776

Województwo: mazowieckie
Powiat: białobrzegi, grójecki, m.Radom,
piaseczyński, pruszkowski, radomski

Przekroczenia wartości dopuszczalnych

- brak przekroczeń wartości dopuszczalnych
- 0 - 5 dB
- 5 - 10 dB
- 10 - 15 dB
- 15 - 20 dB
- > 20 dB
- tereny o nieokreślonych wartościach dopuszczalnych

Otoczenie drogi

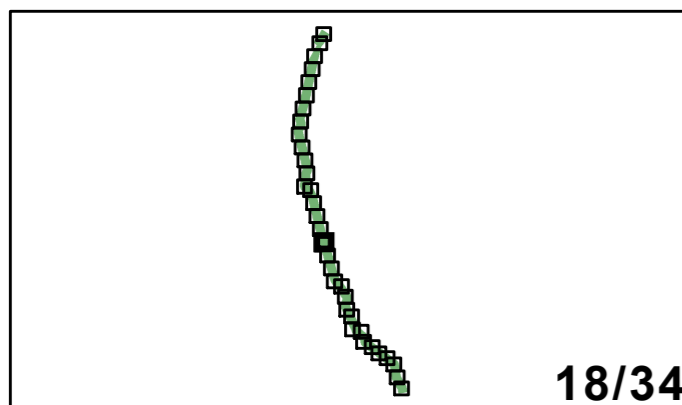
- kilometraż drogi (1,0 / 0,5 km)
- wody

- drogi
- granice administracyjne powiatów

- granice oraz przykładowy kilometraż zasięgu odcinka analizy wg GPR 2005

- Kraków, Łask** - miasta wojewódzkie i powiatowe
- Pilzno, Wola** - pozostałe miasta i części miast
- Kurów - wsie gminne
- Dębno, Kolonia - pozostałe wsie i części wsi
- Raba* - nazwy cieków i zbiorników wodnych

1:10 000
0 125 250 500 750 m



18/34



Mapa przekroczeń dopuszczalnych poziomów dźwięku L_{DWN}

Droga ekspresowa S7
Kilometraż: 0+000 - 8+233

Droga krajowa Nr 7
Kilometraż: 380+626 - 466+776

Województwo: mazowieckie
Powiat: białobrzeski, grójecki, m.Radom,
piaseczyński, pruszkowski, radomski

Przekroczenia wartości dopuszczalnych

- brak przekroczeń wartości dopuszczalnych
- 0 - 5 dB
- 5 - 10 dB
- 10 - 15 dB
- 15 - 20 dB
- > 20 dB
- tereny o nieokreślonych wartościach dopuszczalnych

Otoczenie drogi

● kilometraż drogi (1,0 / 0,5 km) wody

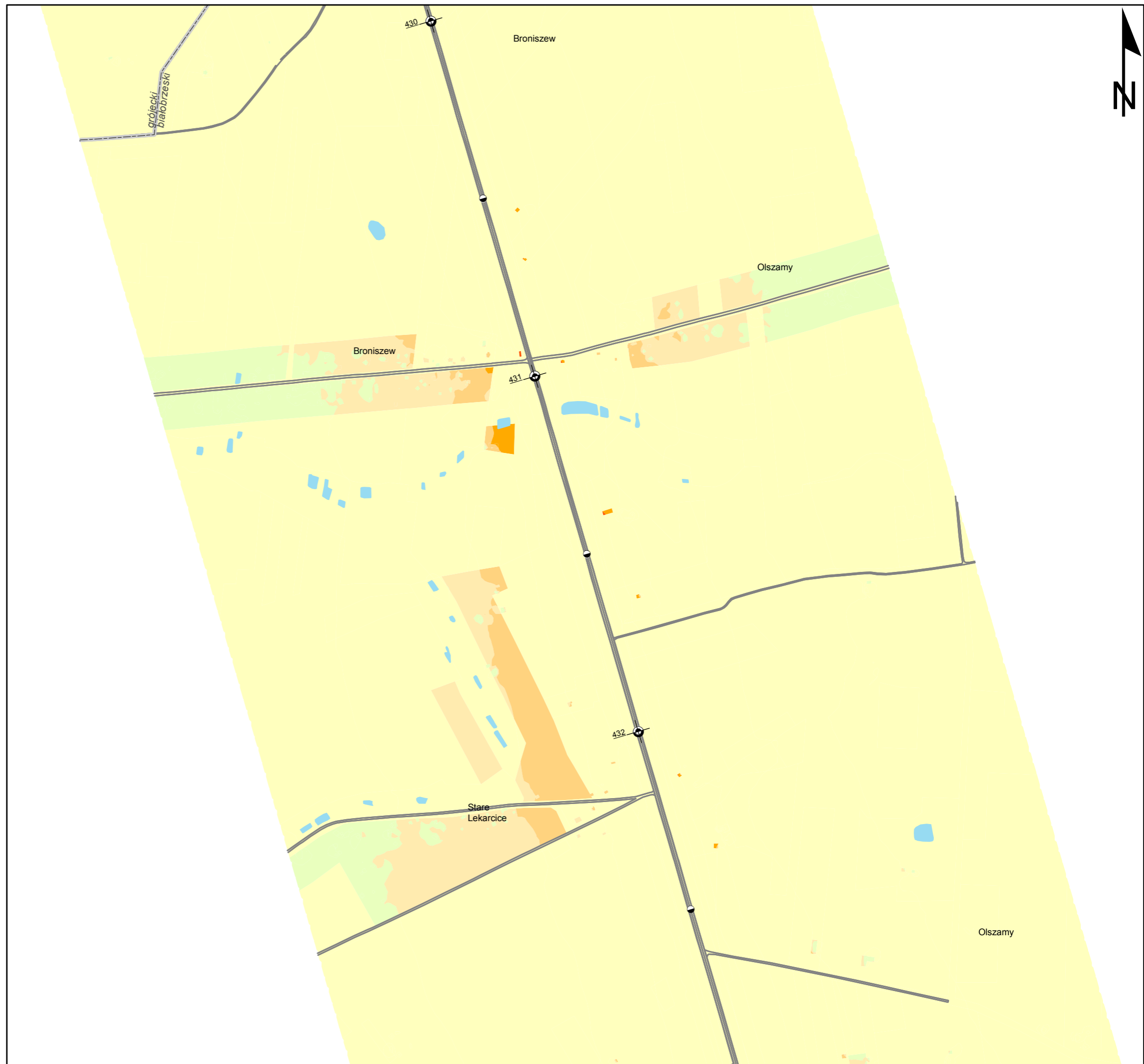
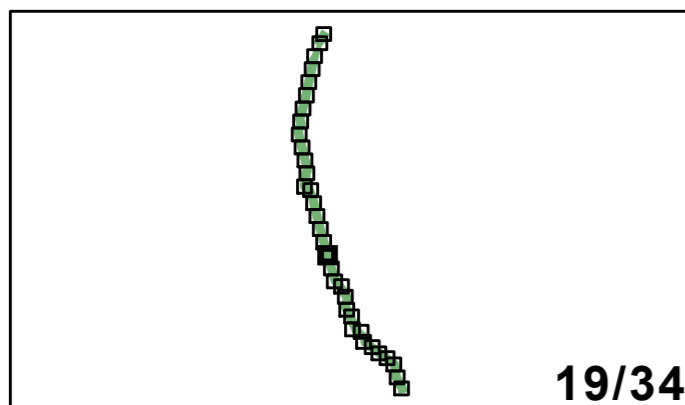
drogi

granice administracyjne powiatów

granice oraz przykładowy kilometraż zasięgu odcinka analizy wg GPR 2005

Kraków, Łask - miasta wojewódzkie i powiatowe
Pilzno, Wola - pozostałe miasta i części miast
Kurów - wsie gminne
Dębno, Kolonia - pozostałe wsie i części wsi
Raba - nazwy cieków i zbiorników wodnych

1:10 000
0 125 250 500 750 m



Mapa przekroczeń dopuszczalnych poziomów dźwięku L_{DWN}

Droga ekspresowa S7
Kilometraż: 0+000 - 8+233

Droga krajowa Nr 7
Kilometraż: 380+626 - 466+776

Województwo: mazowieckie
Powiat: białobrzeski, grójecki, m.Radom,
piaseczyński, pruszkowski, radomski

Przekroczenia wartości dopuszczalnych

- brak przekroczeń wartości dopuszczalnych
- 0 - 5 dB
- 5 - 10 dB
- 10 - 15 dB
- 15 - 20 dB
- > 20 dB
- tereny o nieokreślonych wartościach dopuszczalnych

Otoczenie drogi

● kilometraż drogi (1,0 / 0,5 km) wody

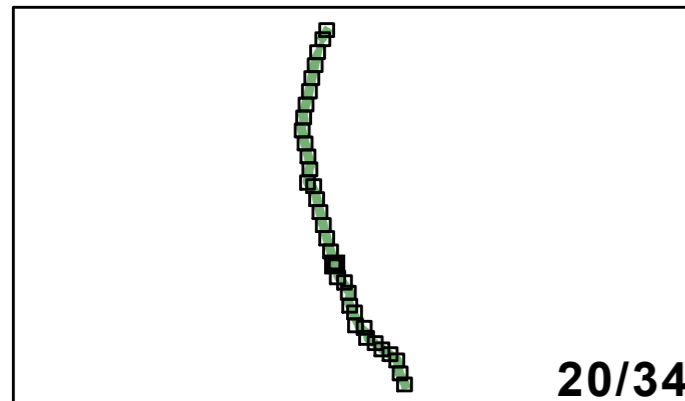
drogi

granice administracyjne powiatów

granice oraz przykładowy kilometraż zasięgu odcinka analizy wg GPR 2005

Kraków, Łask - miasta wojewódzkie i powiatowe
Pilzno, Wola - pozostałe miasta i części miast
Kurów - wsie gminne
Dębno, Kolonia - pozostałe wsie i części wsi
Raba - nazwy cieków i zbiorników wodnych

1:10 000
0 125 250 500 750 m



Mapa przekroczeń dopuszczalnych poziomów dźwięku L_{DWN}

Droga ekspresowa S7
Kilometraż: 0+000 - 8+233

Droga krajowa Nr 7
Kilometraż: 380+626 - 466+776

Województwo: mazowieckie
Powiat: białobrzeski, grójecki, m.Radom,
piaseczyński, pruszkowski, radomski

Przekroczenia wartości dopuszczalnych

- brak przekroczeń wartości dopuszczalnych
- 0 - 5 dB
- 5 - 10 dB
- 10 - 15 dB
- 15 - 20 dB
- > 20 dB
- tereny o nieokreślonych wartościach dopuszczalnych

Otoczenie drogi

● kilometraż drogi (1,0 / 0,5 km) wody

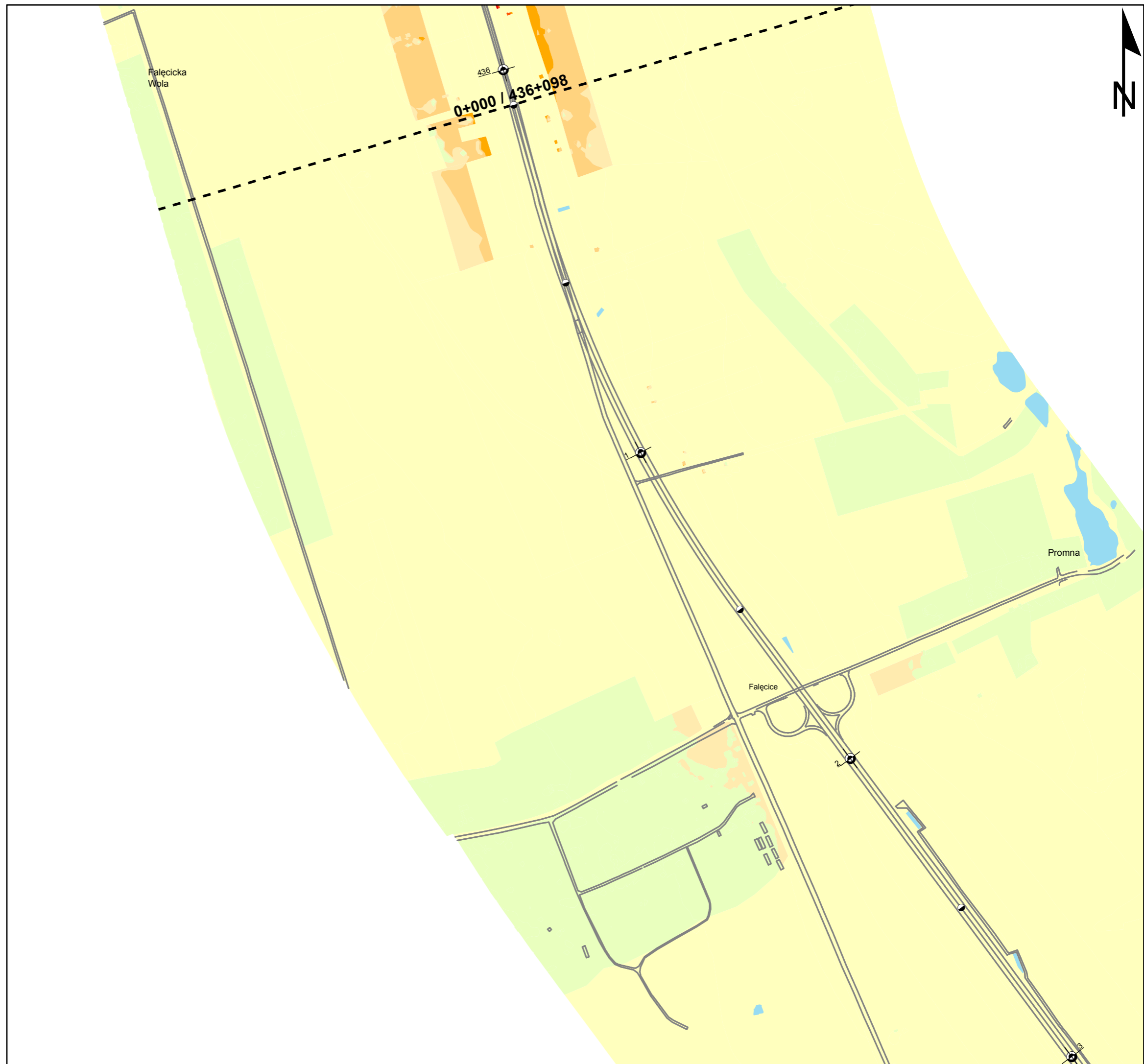
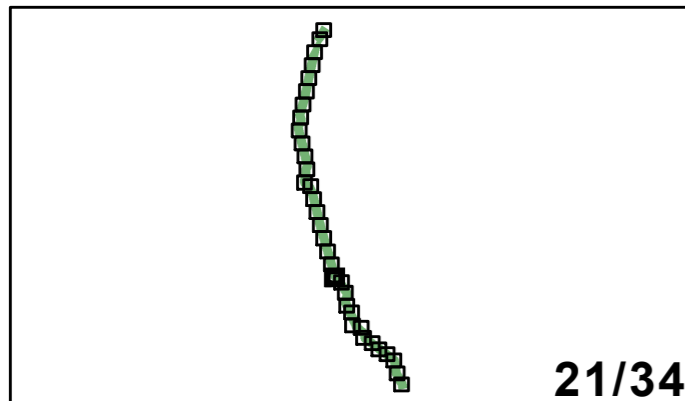
— drogi

— granice administracyjne powiatów

— granice oraz przykładowy kilometraż zasięgu odcinka analizy wg GPR 2005

Kraków, Łask - miasta wojewódzkie i powiatowe
Pilzno, Wola - pozostałe miasta i części miast
Kurów - wsie gminne
Dębno, Kolonia - pozostałe wsie i części wsi
Raba - nazwy cieków i zbiorników wodnych

0 125 250 500 750 m
1:10 000



Mapa przekroczeń dopuszczalnych poziomów dźwięku L_{DWN}

Droga ekspresowa S7
Kilometraż: 0+000 - 8+233

Droga krajowa Nr 7
Kilometraż: 380+626 - 466+776

Województwo: mazowieckie
Powiat: białobrzeski, grójecki, m.Radom,
piaseczyński, pruszkowski, radomski

Przekroczenia wartości dopuszczalnych

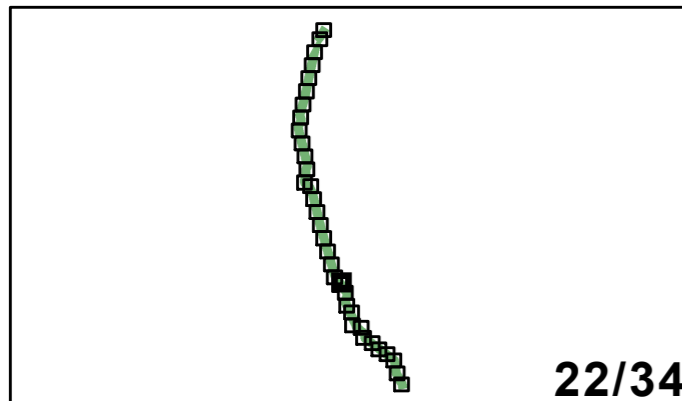
- brak przekroczeń wartości dopuszczalnych
- 0 - 5 dB
- 5 - 10 dB
- 10 - 15 dB
- 15 - 20 dB
- > 20 dB
- tereny o nieokreślonych wartościach dopuszczalnych

Otoczenie drogi

- kilometraż drogi (1,0 / 0,5 km)
- wody
- drogi
- granice administracyjne powiatów
- granice oraz przykładowy kilometraż zasięgu odcinka analizy wg GPR 2005

- Kraków, Łask** - miasta wojewódzkie i powiatowe
Pilzno, Wola - pozostałe miasta i części miast
Kurów - wsie gminne
Dębno, Kolonia - pozostałe wsie i części wsi
Raba - nazwy cieków i zbiorników wodnych

1:10 000
0 125 250 500 750 m



22/34










Mapa przekroczeń dopuszczalnych poziomów dźwięku L_{DWN}

Droga ekspresowa S7
Kilometraż: 0+000 - 8+233



Droga krajowa Nr 7
Kilometraż: 380+626 - 466+776


Województwo: mazowieckie
Powiat: białobrzeski, grójecki, m.Radom,
piaseczyński, pruszkowski, radomski

Przekroczenia wartości dopuszczalnych


-  brak przekroczeń wartości dopuszczalnych
-  0 - 5 dB
-  5 - 10 dB
-  10 - 15 dB
-  15 - 20 dB
-  > 20 dB
-  tereny o nieokreślonych wartościach dopuszczalnych

Otoczenie drogi

 kilometraż drogi (1,0 / 0,5 km)  wody

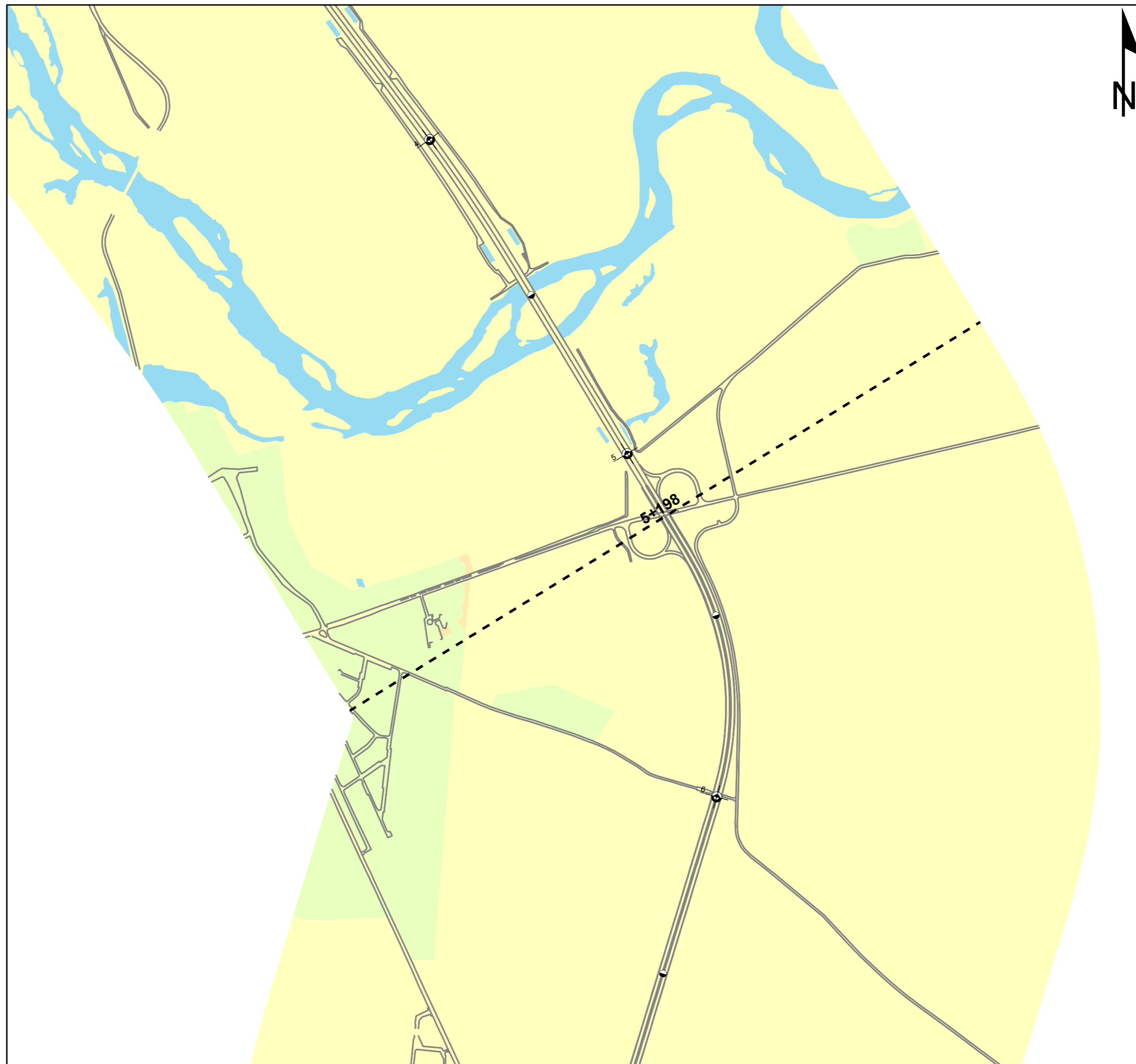
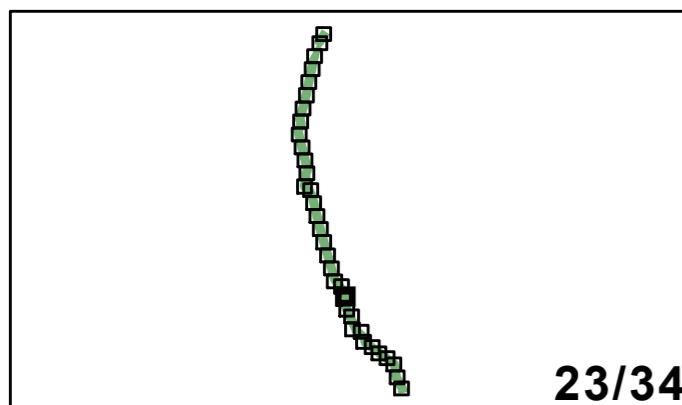
 drogi

 granice administracyjne powiatów

 granice oraz przykładowy kilometraż zasięgu odcinka analizy wg GPR 2005

Kraków, Łask - miasta wojewódzkie i powiatowe
Pilzno, Wola - pozostałe miasta i części miast
Kurów - wsie gminne
Dębno, Kolonia - pozostałe wsie i części wsi
Raba - nazwy cieków i zbiorników wodnych

1:10 000
0 125 250 500 750 m



Mapa przekroczeń dopuszczalnych poziomów dźwięku L_{DWN}

Droga ekspresowa S7
Kilometraż: 0+000 - 8+233

Droga krajowa Nr 7
Kilometraż: 380+626 - 466+776

Województwo: mazowieckie
Powiat: białobrzeski, grójecki, m.Radom,
piaseczyński, pruszkowski, radomski

Przekroczenia wartości dopuszczalnych

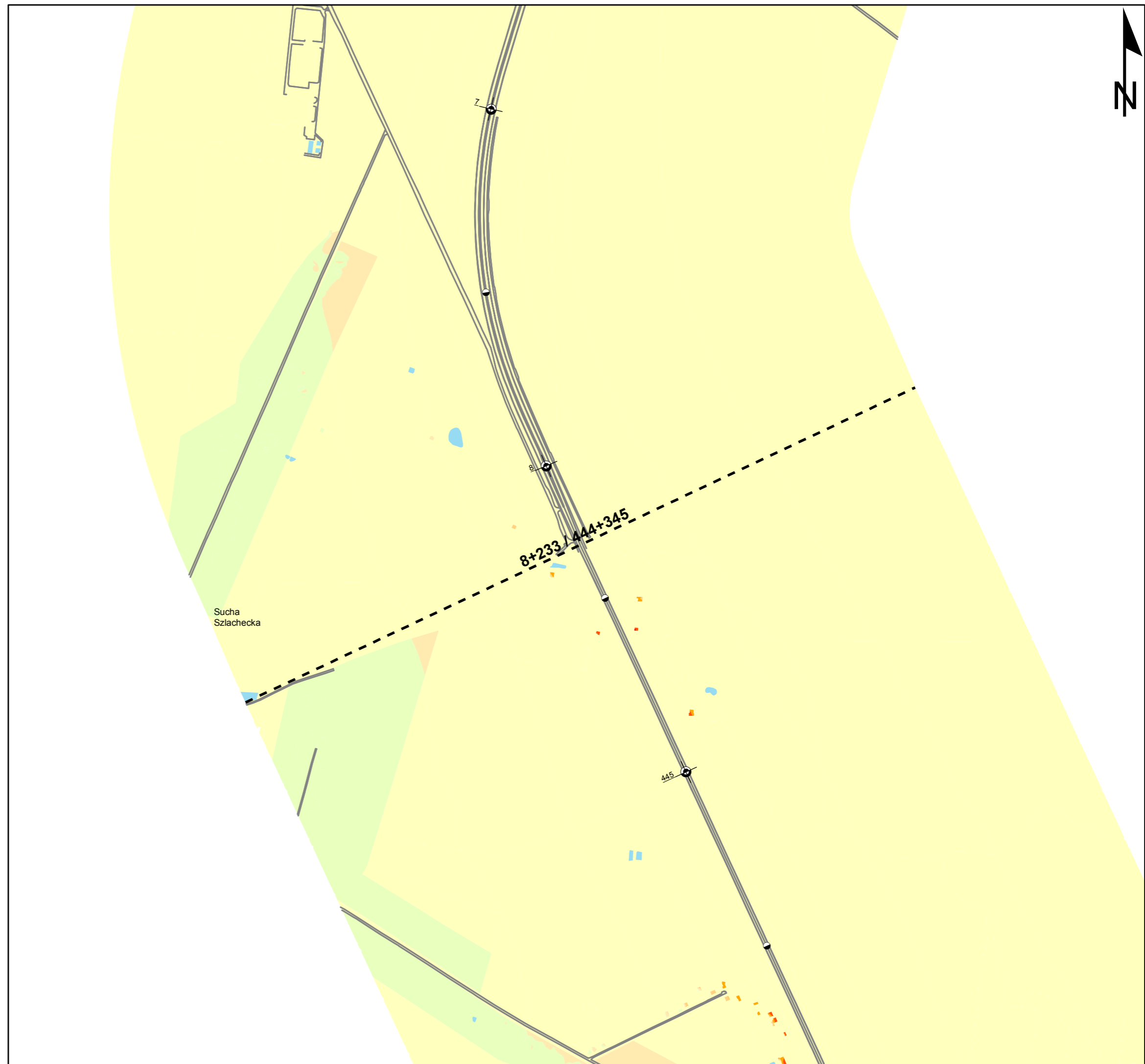
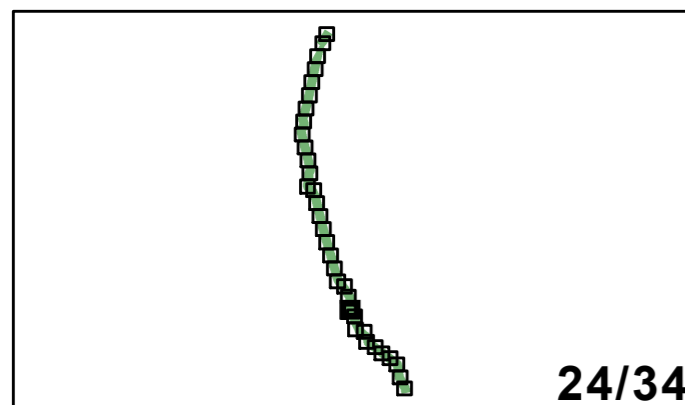
- brak przekroczeń wartości dopuszczalnych
- 0 - 5 dB
- 5 - 10 dB
- 10 - 15 dB
- 15 - 20 dB
- > 20 dB
- tereny o nieokreślonych wartościach dopuszczalnych

Otoczenie drogi

- kilometraż drogi (1,0 / 0,5 km)
- wody
- drogi
- granice administracyjne powiatów
- granice oraz przykładowy kilometraż zasięgu odcinka analizy wg GPR 2005

- Kraków, Łask** - miasta wojewódzkie i powiatowe
Pilzno, Wola - pozostałe miasta i części miast
Kurów - wsie gminne
Dębno, Kolonia - pozostałe wsie i części wsi
Raba - nazwy cieków i zbiorników wodnych

1:10 000
0 125 250 500 750 m



Mapa przekroczeń dopuszczalnych poziomów dźwięku L_{DWN}

Droga ekspresowa S7
Kilometraż: 0+000 - 8+233

Droga krajowa Nr 7
Kilometraż: 380+626 - 466+776

Województwo: mazowieckie
Powiat: białobrzeski, grójecki, m.Radom,
piaseczyński, pruszkowski, radomski

Przekroczenia wartości dopuszczalnych

- brak przekroczeń wartości dopuszczalnych
- 0 - 5 dB
- 5 - 10 dB
- 10 - 15 dB
- 15 - 20 dB
- > 20 dB
- tereny o nieokreślonych wartościach dopuszczalnych

Otoczenie drogi

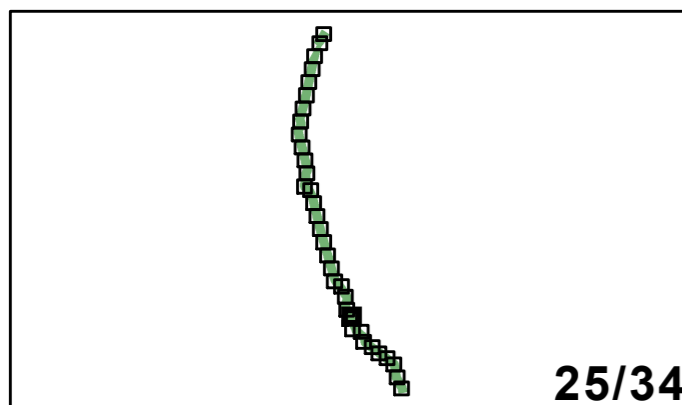
- kilometraż drogi (1,0 / 0,5 km)
- wody

- drogi
- granice administracyjne powiatów

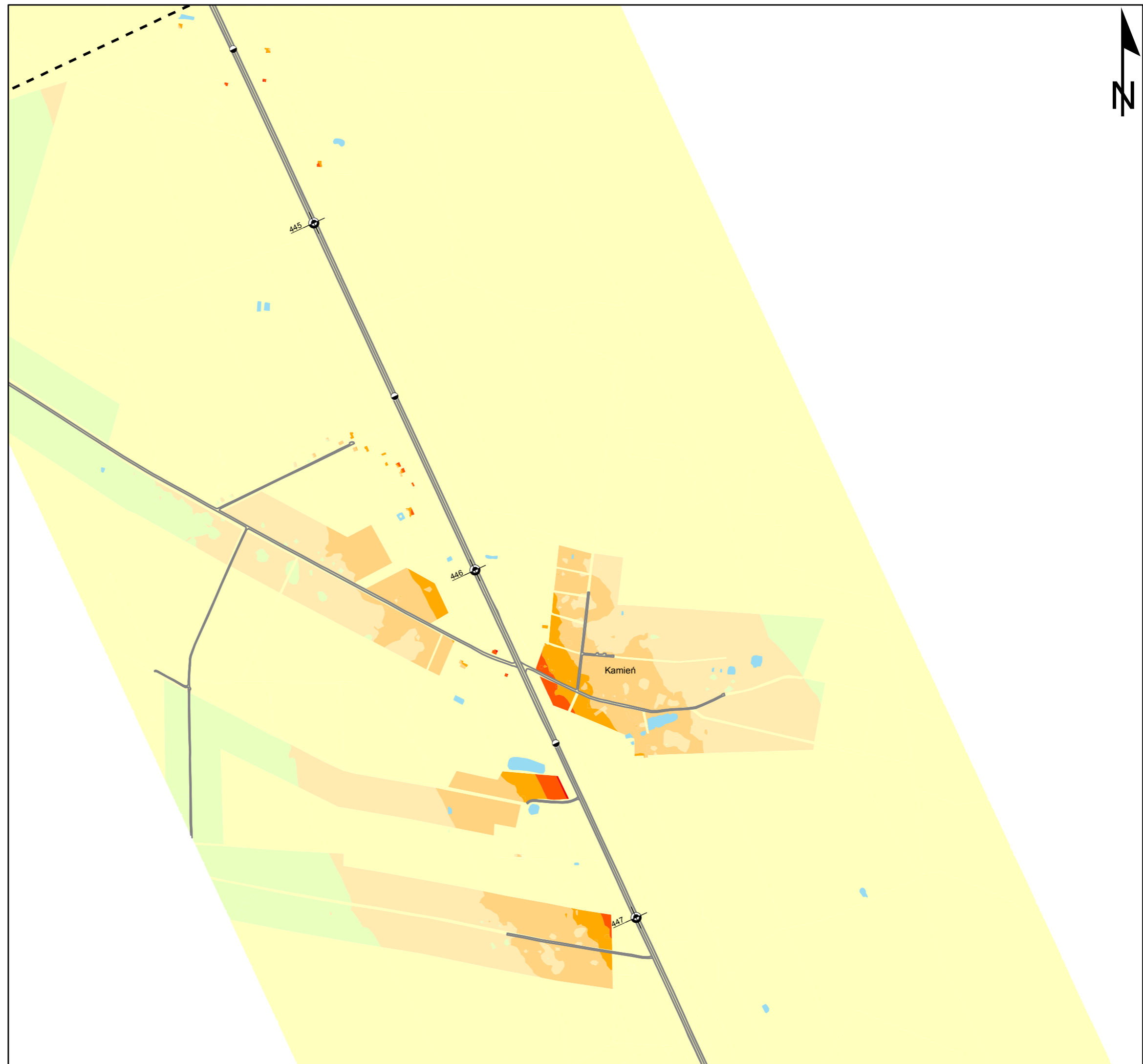
- granice oraz przykładowy kilometraż zasięgu odcinka analizy wg GPR 2005

- Kraków, Łask** - miasta wojewódzkie i powiatowe
- Pilzno, Wola** - pozostałe miasta i części miast
- Kurów - wsie gminne
- Dębno, Kolonia - pozostałe wsie i części wsi
- Raba* - nazwy cieków i zbiorników wodnych

1:10 000
0 125 250 500 750 m



25/34



Mapa przekroczeń dopuszczalnych poziomów dźwięku L_{DWN}

Droga ekspresowa S7
Kilometraż: 0+000 - 8+233

Droga krajowa Nr 7
Kilometraż: 380+626 - 466+776

Województwo: mazowieckie
Powiat: białobrzeski, grójecki, m.Radom,
piaseczyński, pruszkowski, radomski

Przekroczenia wartości dopuszczalnych

- brak przekroczeń wartości dopuszczalnych
- 0 - 5 dB
- 5 - 10 dB
- 10 - 15 dB
- 15 - 20 dB
- > 20 dB
- tereny o nieokreślonych wartościach dopuszczalnych

Otoczenie drogi

● kilometraż drogi (1,0 / 0,5 km) wody

— drogi

— granice administracyjne powiatów

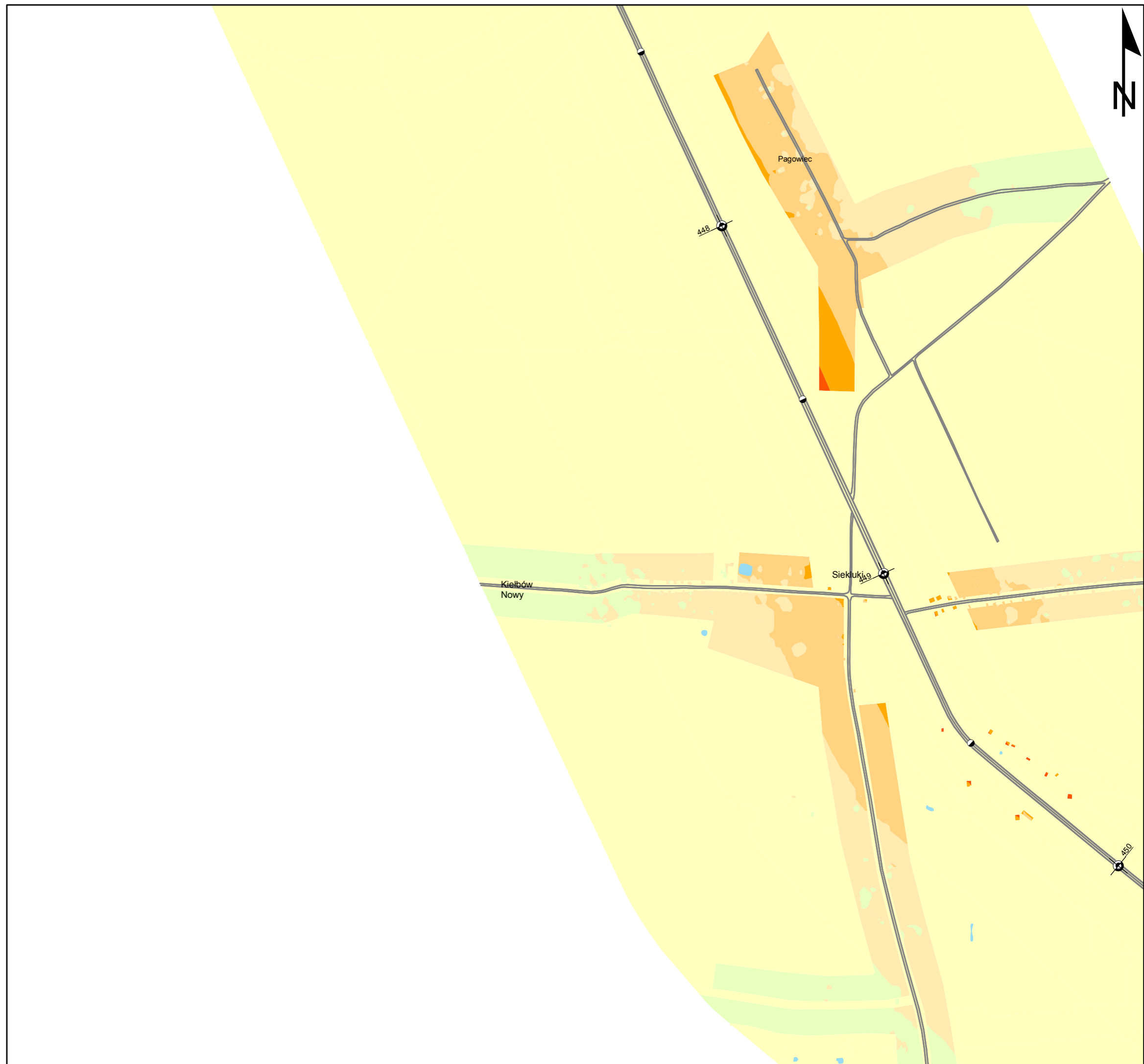
— granice oraz przykładowy kilometraż zasięgu odcinka analizy wg GPR 2005

Kraków, Łask - miasta wojewódzkie i powiatowe
Pilzno, Wola - pozostałe miasta i części miast
Kurów - wsie gminne
Dębno, Kolonia - pozostałe wsie i części wsi
Raba - nazwy cieków i zbiorników wodnych

1:10 000
0 125 250 500 750 m



26/34



Mapa przekroczeń dopuszczalnych poziomów dźwięku L_{DWN}

Droga ekspresowa S7
Kilometraż: 0+000 - 8+233

Droga krajowa Nr 7
Kilometraż: 380+626 - 466+776

Województwo: mazowieckie
Powiat: białobrzeski, grójecki, m.Radom,
piaseczyński, pruszkowski, radomski

Przekroczenia wartości dopuszczalnych

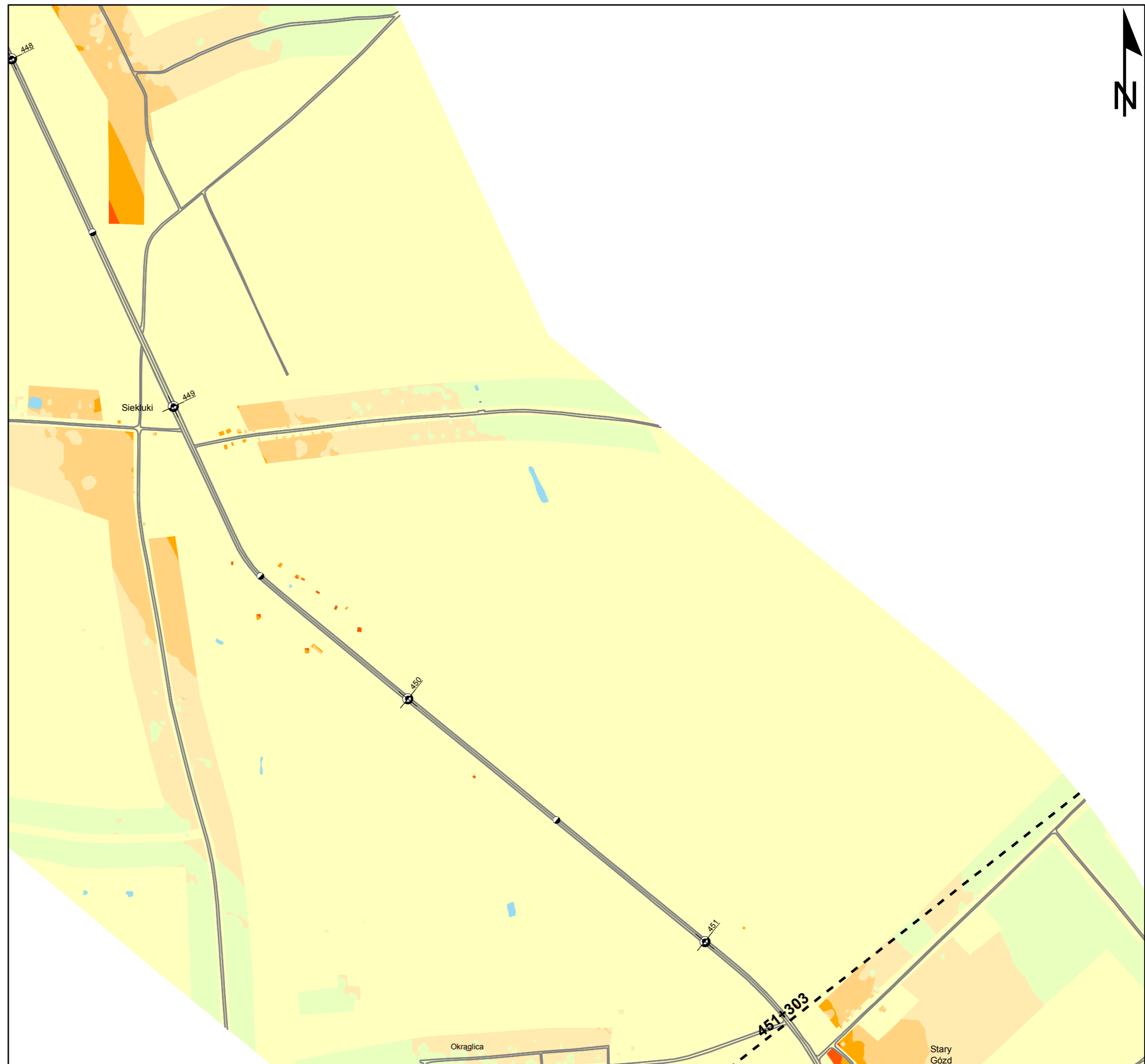
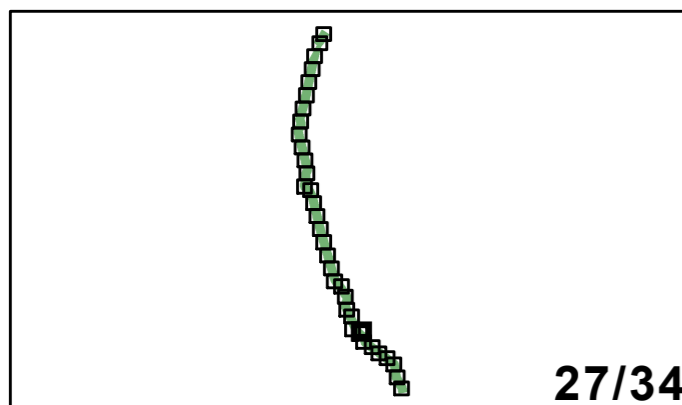
- brak przekroczeń wartości dopuszczalnych
- 0 - 5 dB
- 5 - 10 dB
- 10 - 15 dB
- 15 - 20 dB
- > 20 dB
- tereny o nieokreślonych wartościach dopuszczalnych

Otoczenie drogi

- kilometraż drogi (1,0 / 0,5 km)
- wody
- drogi
- granice administracyjne powiatów
- granice oraz przykładowy kilometraż zasięgu odcinka analizy wg GPR 2005

Kraków, Łask - miasta wojewódzkie i powiatowe
Pilzno, Wola - pozostałe miasta i części miast
Kurów - wsie gminne
Dębno, Kolonia - pozostałe wsie i części wsi
Raba - nazwy cieków i zbiorników wodnych

1:10 000
0 125 250 500 750 m



Mapa przekroczeń dopuszczalnych poziomów dźwięku LDWN

Droga ekspresowa S7
Kilometraż: 0+000 - 8+233

Droga krajowa Nr 7
Kilometraż: 380+626 - 466+776

Województwo: mazowieckie
Powiat: białobrzeski, grójecki, m.Radom,
piaseczyński, pruszkowski, radomski

Przekroczenia wartości dopuszczalnych

- brak przekroczeń wartości dopuszczalnych
- 0 - 5 dB
- 5 - 10 dB
- 10 - 15 dB
- 15 - 20 dB
- > 20 dB
- tereny o nieokreślonych wartościach dopuszczalnych

Otoczenie drogi

● kilometraż drogi (1,0 / 0,5 km) wody

— drogi

— granice administracyjne powiatów

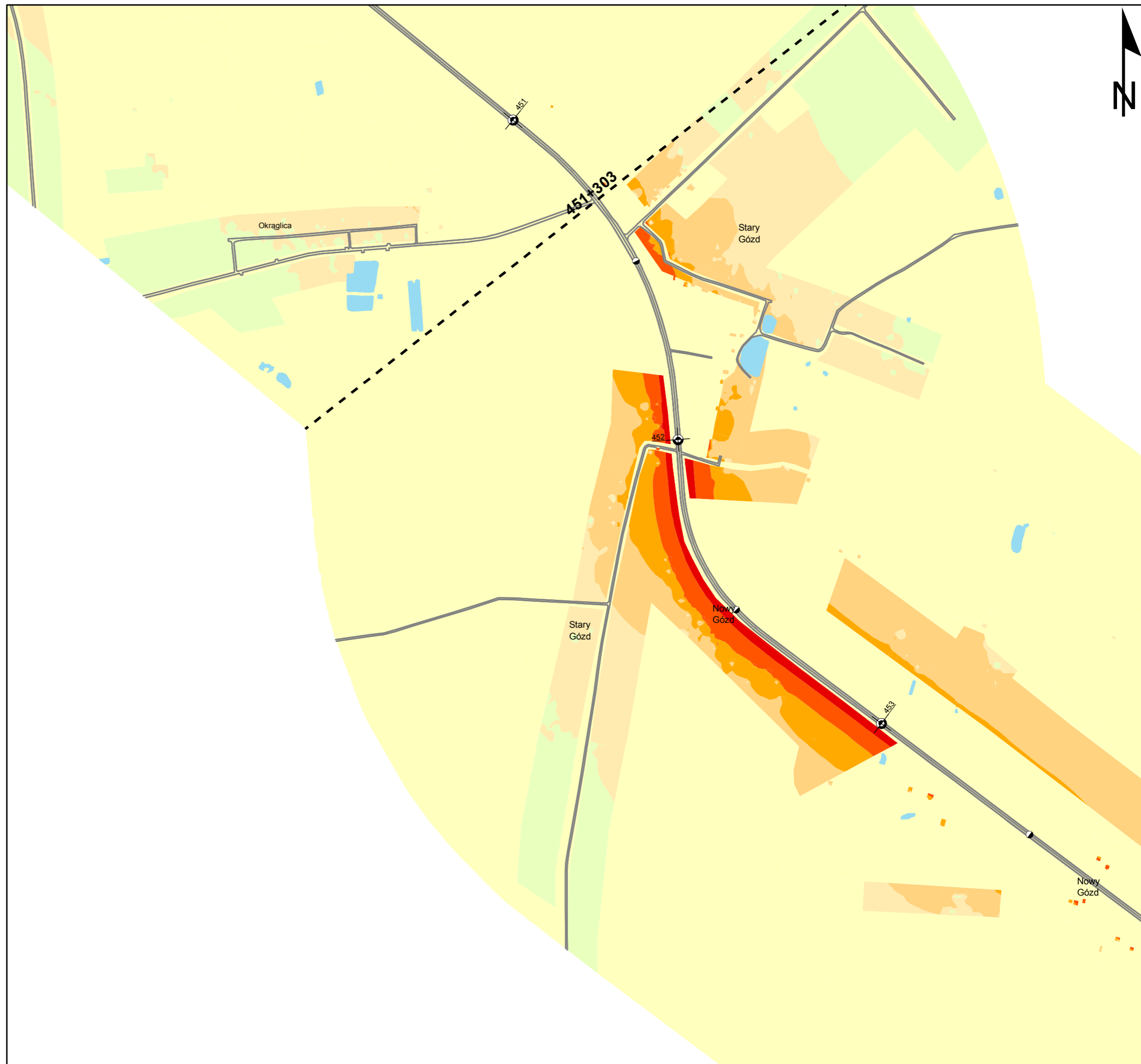
— granice oraz przykładowy kilometraż zasięgu odcinka analizy wg GPR 2005

Kraków, Łask - miasta wojewódzkie i powiatowe
Pilzno, Wola - pozostałe miasta i części miast
Kurów - wsie gminne
Dębno, Kolonia - pozostałe wsie i części wsi
Raba - nazwy cieków i zbiorników wodnych

1:10 000
0 125 250 500 750 m



28/34



Mapa przekroczeń dopuszczalnych poziomów dźwięku L_{DWN}

Droga ekspresowa S7
Kilometraż: 0+000 - 8+233

Droga krajowa Nr 7
Kilometraż: 380+626 - 466+776

Województwo: mazowieckie
Powiat: białobrzegi, grójecki, m.Radom,
piaseczyński, pruszkowski, radomski

Przekroczenia wartości dopuszczalnych

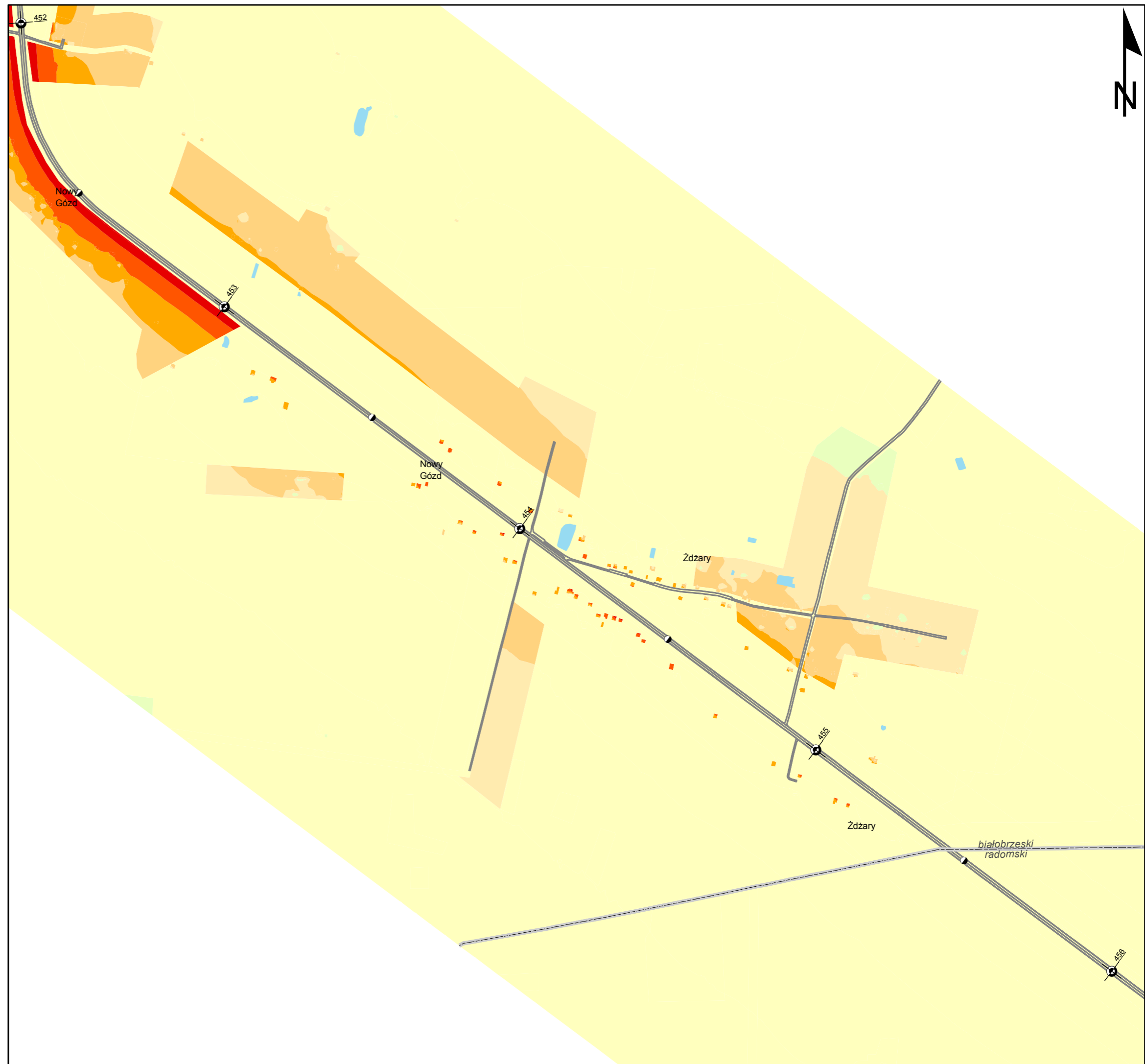
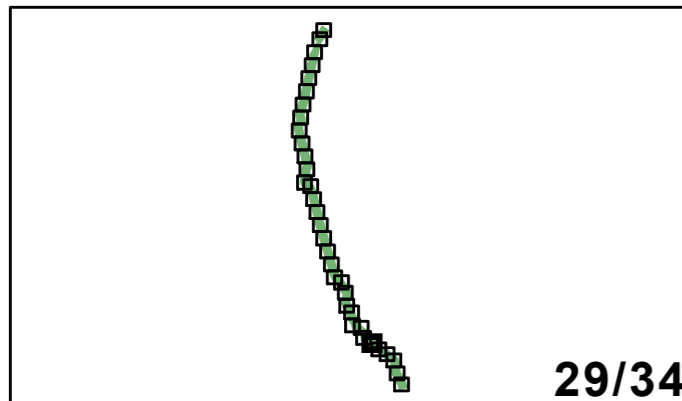
- brak przekroczeń wartości dopuszczalnych
- 0 - 5 dB
- 5 - 10 dB
- 10 - 15 dB
- 15 - 20 dB
- > 20 dB
- tereny o nieokreślonych wartościach dopuszczalnych

Otoczenie drogi

- kilometraż drogi (1,0 / 0,5 km)
- wody
- drogi
- granice administracyjne powiatów
- granice oraz przykładowy kilometraż zasięgu odcinka analizy wg GPR 2005

- Kraków, Łask** - miasta wojewódzkie i powiatowe
Pilzno, Wola - pozostałe miasta i części miast
Kurów - wsie gminne
Dębno, Kolonia - pozostałe wsie i części wsi
Raba - nazwy cieków i zbiorników wodnych

1:10 000
0 125 250 500 750 m



Mapa przekroczeń dopuszczalnych poziomów dźwięku L_{DWN}

Droga ekspresowa S7
Kilometraż: 0+000 - 8+233

Droga krajowa Nr 7
Kilometraż: 380+626 - 466+776

Województwo: mazowieckie
Powiat: białobrzegi, grójecki, m.Radom,
piaseczyński, pruszkowski, radomski

Przekroczenia wartości dopuszczalnych

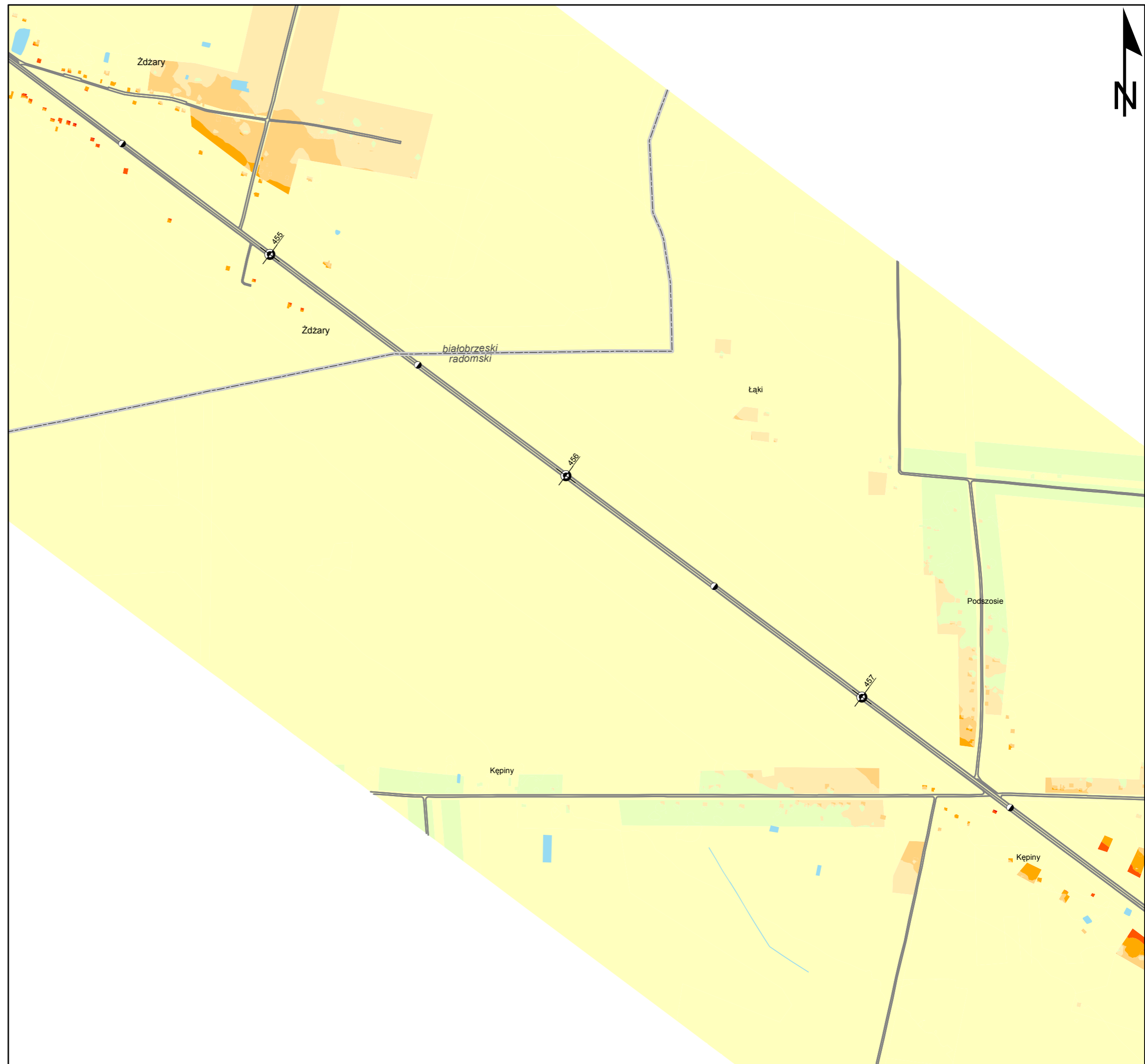
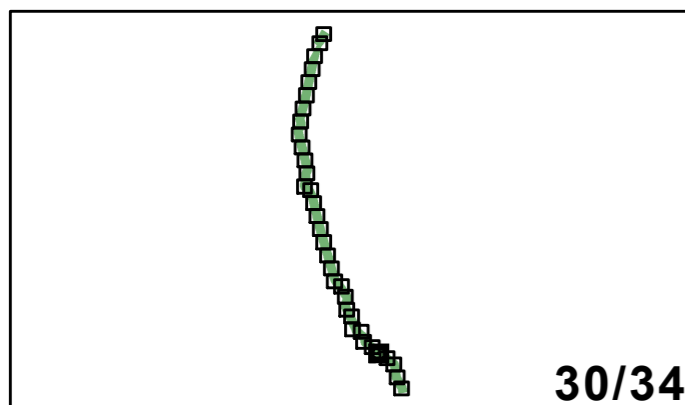
- brak przekroczeń wartości dopuszczalnych
- 0 - 5 dB
- 5 - 10 dB
- 10 - 15 dB
- 15 - 20 dB
- > 20 dB
- tereny o nieokreślonych wartościach dopuszczalnych

Otoczenie drogi

- kilometraż drogi (1,0 / 0,5 km)
- wody
- drogi
- granice administracyjne powiatów
- granice oraz przykładowy kilometraż zasięgu odcinka analizy wg GPR 2005

- Kraków, Łask** - miasta wojewódzkie i powiatowe
Pilzno, Wola - pozostałe miasta i części miast
Kurów - wsie gminne
Dębno, Kolonia - pozostałe wsie i części wsi
Raba - nazwy cieków i zbiorników wodnych

1:10 000
0 125 250 500 750 m



Mapa przekroczeń dopuszczalnych poziomów dźwięku L_{DWN}

Droga ekspresowa S7
Kilometraż: 0+000 - 8+233

Droga krajowa Nr 7
Kilometraż: 380+626 - 466+776

Województwo: mazowieckie
Powiat: białobrzeski, grójecki, m.Radom,
piaseczyński, pruszkowski, radomski

Przekroczenia wartości dopuszczalnych

- brak przekroczeń wartości dopuszczalnych
- 0 - 5 dB
- 5 - 10 dB
- 10 - 15 dB
- 15 - 20 dB
- > 20 dB
- tereny o nieokreślonych wartościach dopuszczalnych

Otoczenie drogi

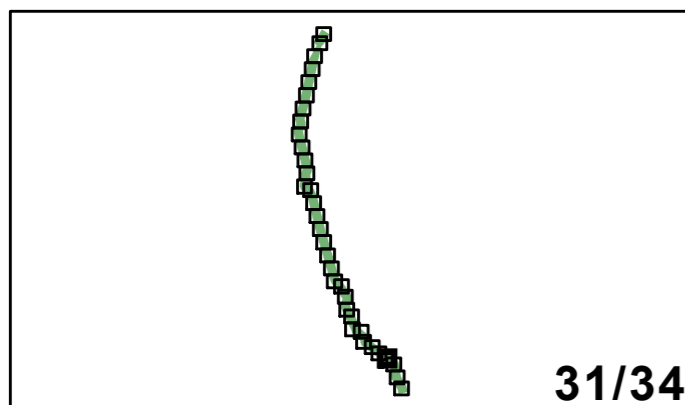
- kilometraż drogi (1,0 / 0,5 km)
- wody

- drogi
- granice administracyjne powiatów

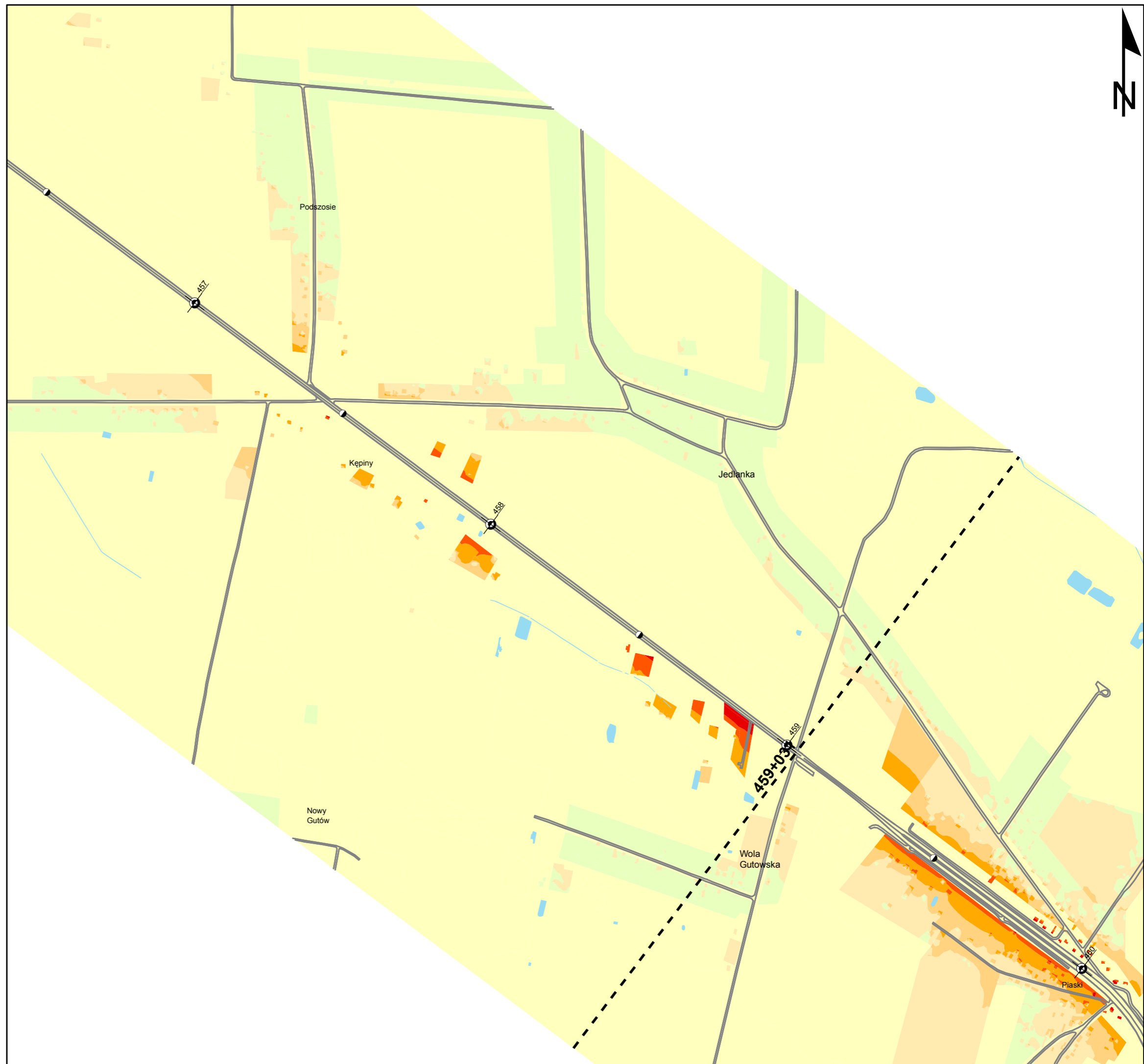
- granice oraz przykładowy kilometraż zasięgu odcinka analizy wg GPR 2005

- Kraków, Łask** - miasta wojewódzkie i powiatowe
- Pilzno, Wola** - pozostałe miasta i części miast
- Kurów - wsie gminne
- Dębno, Kolonia - pozostałe wsie i części wsi
- Raba** - nazwy cieków i zbiorników wodnych

1:10 000
0 125 250 500 750 m



31/34



Mapa przekroczeń dopuszczalnych poziomów dźwięku L_{DWN}

Droga ekspresowa S7
Kilometraż: 0+000 - 8+233

Droga krajowa Nr 7
Kilometraż: 380+626 - 466+776

Województwo: mazowieckie
Powiat: białobrzeski, grójecki, m.Radom,
piaseczyński, pruszkowski, radomski

Przekroczenia wartości dopuszczalnych

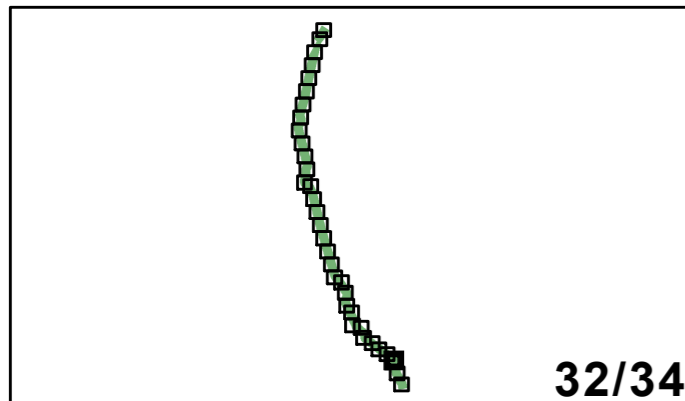
- brak przekroczeń wartości dopuszczalnych
- 0 - 5 dB
- 5 - 10 dB
- 10 - 15 dB
- 15 - 20 dB
- > 20 dB
- tereny o nieokreślonych wartościach dopuszczalnych

Otoczenie drogi

- kilometraż drogi (1,0 / 0,5 km)
- wody
- drogi
- granice administracyjne powiatów
- granice oraz przykładowy kilometraż zasięgu odcinka analizy wg GPR 2005

- Kraków, Łask** - miasta wojewódzkie i powiatowe
Pilzno, Wola - pozostałe miasta i części miast
Kurów - wsie gminne
Dębno, Kolonia - pozostałe wsie i części wsi
Raba - nazwy cieków i zbiorników wodnych

1:10 000
0 125 250 500 750 m



32/34



Mapa przekroczeń dopuszczalnych poziomów dźwięku L_{DWN}

Droga ekspresowa S7
Kilometraż: 0+000 - 8+233

Droga krajowa Nr 7
Kilometraż: 380+626 - 466+776

Województwo: mazowieckie
Powiat: białobrzegi, grójecki, m.Radom,
piaseczyński, pruszkowski, radomski

Przekroczenia wartości dopuszczalnych

- brak przekroczeń wartości dopuszczalnych
- 0 - 5 dB
- 5 - 10 dB
- 10 - 15 dB
- 15 - 20 dB
- > 20 dB
- tereny o nieokreślonych wartościach dopuszczalnych

Otoczenie drogi

● kilometraż drogi (1,0 / 0,5 km) wody

drogi
granice administracyjne powiatów

granice oraz przykładowy kilometraż zasięgu odcinka analizy wg GPR 2005

Kraków, Łask - miasta wojewódzkie i powiatowe
Pilzno, Wola - pozostałe miasta i części miast
Kurów - wsie gminne
Dębno, Kolonia - pozostałe wsie i części wsi
Raba - nazwy cieków i zbiorników wodnych

1:10 000
0 125 250 500 750 m



33/34



Mapa przekroczeń dopuszczalnych poziomów dźwięku L_{DWN}

Droga ekspresowa S7
Kilometraż: 0+000 - 8+233

Droga krajowa Nr 7
Kilometraż: 380+626 - 466+776

Województwo: mazowieckie
Powiat: białobrzeski, grójecki, m.Radom,
piaseczyński, pruszkowski, radomski

Przekroczenia wartości dopuszczalnych

- brak przekroczeń wartości dopuszczalnych
- 0 - 5 dB
- 5 - 10 dB
- 10 - 15 dB
- 15 - 20 dB
- > 20 dB
- tereny o nieokreślonych wartościach dopuszczalnych

Otoczenie drogi

- kilometraż drogi (1,0 / 0,5 km)
- wody

- drogi
- granice administracyjne powiatów

- granice oraz przykładowy kilometraż zasięgu odcinka analizy wg GPR 2005

- Kraków, Łask** - miasta wojewódzkie i powiatowe
- Pilzno, Wola** - pozostałe miasta i części miast
- Kurów - wsie gminne
- Dębno, Kolonia - pozostałe wsie i części wsi
- Raba* - nazwy cieków i zbiorników wodnych

1:10 000
0 125 250 500 750 m

