

Mapa skuteczności proponowanych działań

Droga krajowa nr 2

Odcinek: OŁTARZEW-WARSZAWA

Kilometraż: 462+890 - 464+340

Ożarów

Legenda

■ ■ ■ Ekran akustyczny

Skuteczności ekranów

□ od 2dB do 5dB

□ od 5dB do 10dB

□ od 10dB do 15dB

Budynki

■ Wskaźnik $M > 50$

■ Wskaźnik $50 > M > 20$

■ Wskaźnik $M < 20$

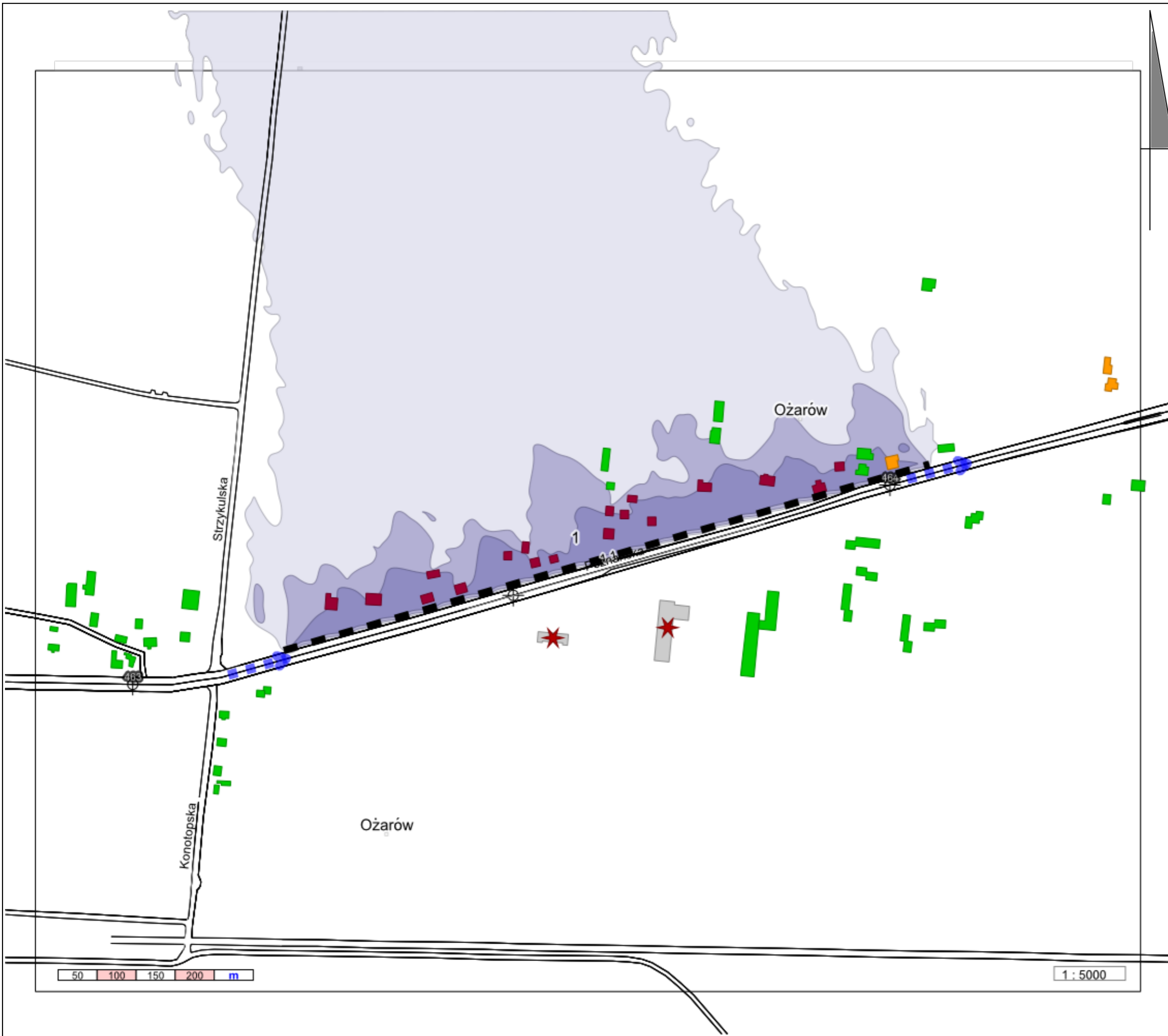
■ Budynki pozostałe

★ Budynki specjalne

▢ Budynki pojedyncze
rozpatrywane indywidualnie

⊕ Hektometraż

▬ Kierunek
(rosnący hektometraż)



50 100 150 200 m

1 : 5000

Mapa skuteczności proponowanych działań

Droga krajowa nr 2

Odcinek: ZAKRĘT-MIŃSK MAZ.

Kilometraż: 497+210 - 498+630

Zakręt - Janówek

Legenda

■ ■ ■ Ekran akustyczny

Skuteczności ekranów

■ od 2dB do 5dB

■ od 5dB do 10dB

■ od 10dB do 15dB

Budynki

■ Wskaźnik $M > 50$

■ Wskaźnik $50 > M > 20$

■ Wskaźnik $M < 20$

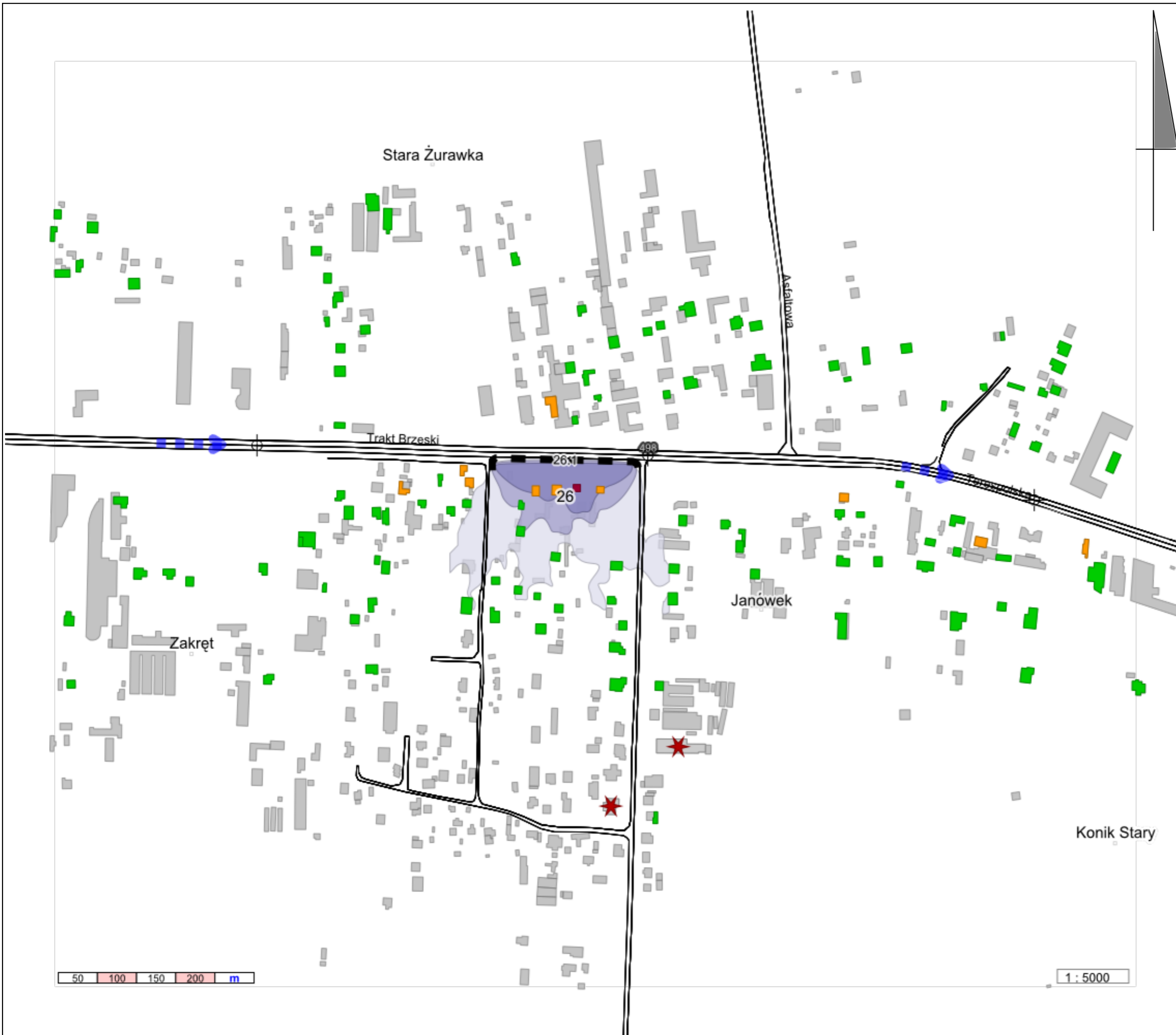
■ Budynki pozostałe

★ Budynki specjalne

■ Budynki pojedyncze rozpatrywane indywidualnie

⊕ Hektometraż

■ Kierunek (rosnący hektometraż)



Mapa skuteczności proponowanych działań

Droga krajowa nr 2

Odcinek: ZAKRĘT-MIŃSK MAZ.

Kilometraż: 500+360 - 501+830

Konik Stary

Legenda

■ ■ ■ Ekran akustyczny

Skuteczności ekranów

■ od 2dB do 5dB

■ od 5dB do 10dB

■ od 10dB do 15dB

Budynki

■ Wskaźnik $M > 50$

■ Wskaźnik $50 > M > 20$

■ Wskaźnik $M < 20$

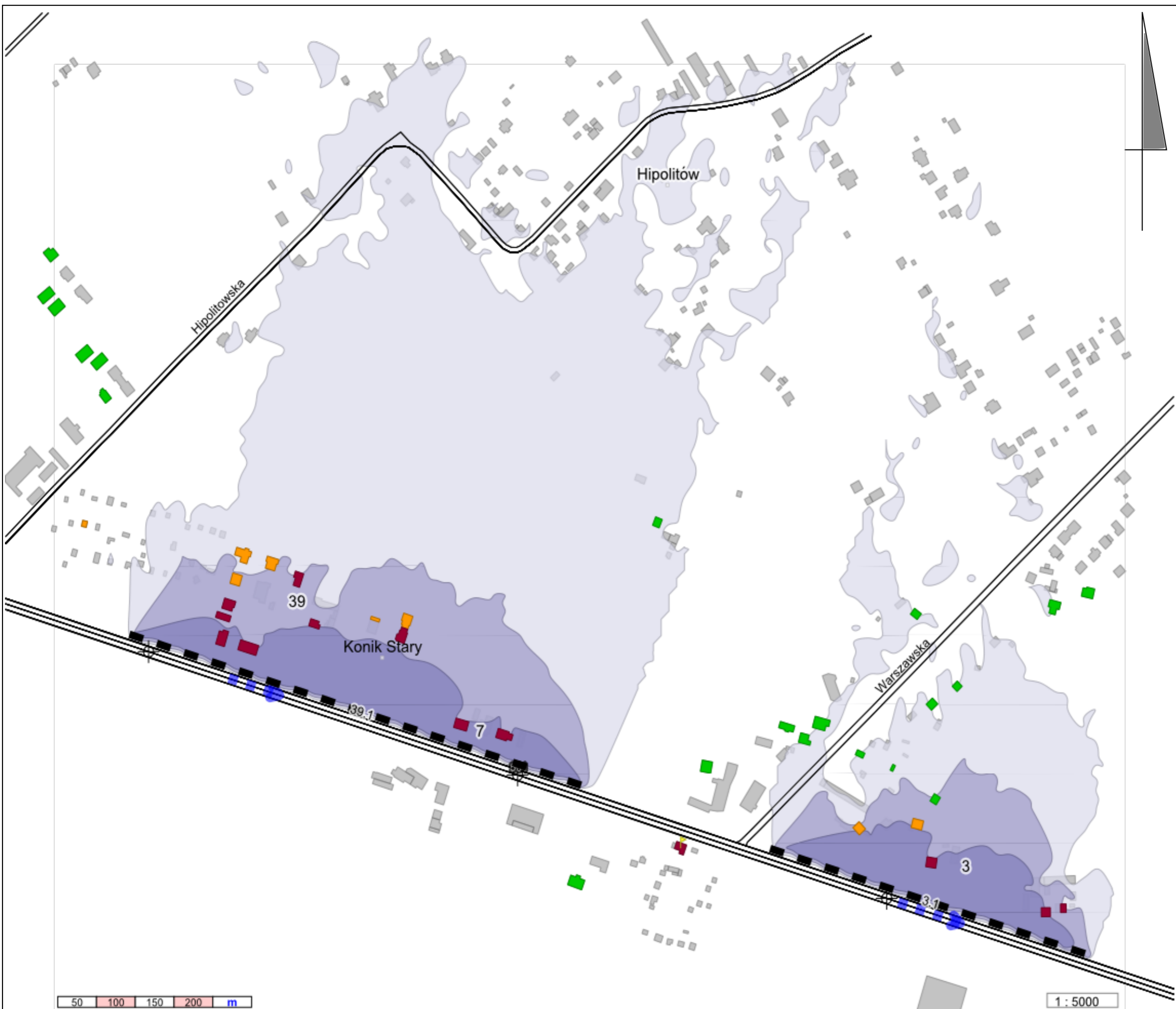
■ Budynki pozostałe

★ Budynki specjalne

■ Budynki pojedyncze rozpatrywane indywidualnie

⊕ Hektometraż

■ Kierunek (rosnący hektometraż)



Mapa skuteczności proponowanych działań

Droga krajowa nr 2

Odcinek: ZAKRĘT-MIŃSK MAZ.

Kilometraż: 501+840 - 503+320

Konik Stary

Legenda

■ ■ ■ Ekran akustyczny

Skuteczności ekranów

■ od 2dB do 5dB

■ od 5dB do 10dB

■ od 10dB do 15dB

Budynki

■ Wskaźnik $M > 50$

■ Wskaźnik $50 > M > 20$

■ Wskaźnik $M < 20$

■ Budynki pozostałe

★ Budynki specjalne

■ Budynki pojedyncze rozpatrywane indywidualnie

⊕ Hektometraż

■ Kierunek (rosnący hektometraż)

50 100 150 200 m

1 : 5000

Arkusz nr 12

Mapa skuteczności proponowanych działań

Droga krajowa nr 2

Odcinek: ZAKRĘT-MIŃSK MAZ.

Kilometraż: 503+340 - 504+800

Stefanów - Brzeziny

Legenda

■ ■ ■ Ekran akustyczny

Skuteczności ekranów

□ od 2dB do 5dB

□ od 5dB do 10dB

□ od 10dB do 15dB

Budynki

■ Wskaźnik $M > 50$

■ Wskaźnik $50 > M > 20$

■ Wskaźnik $M < 20$

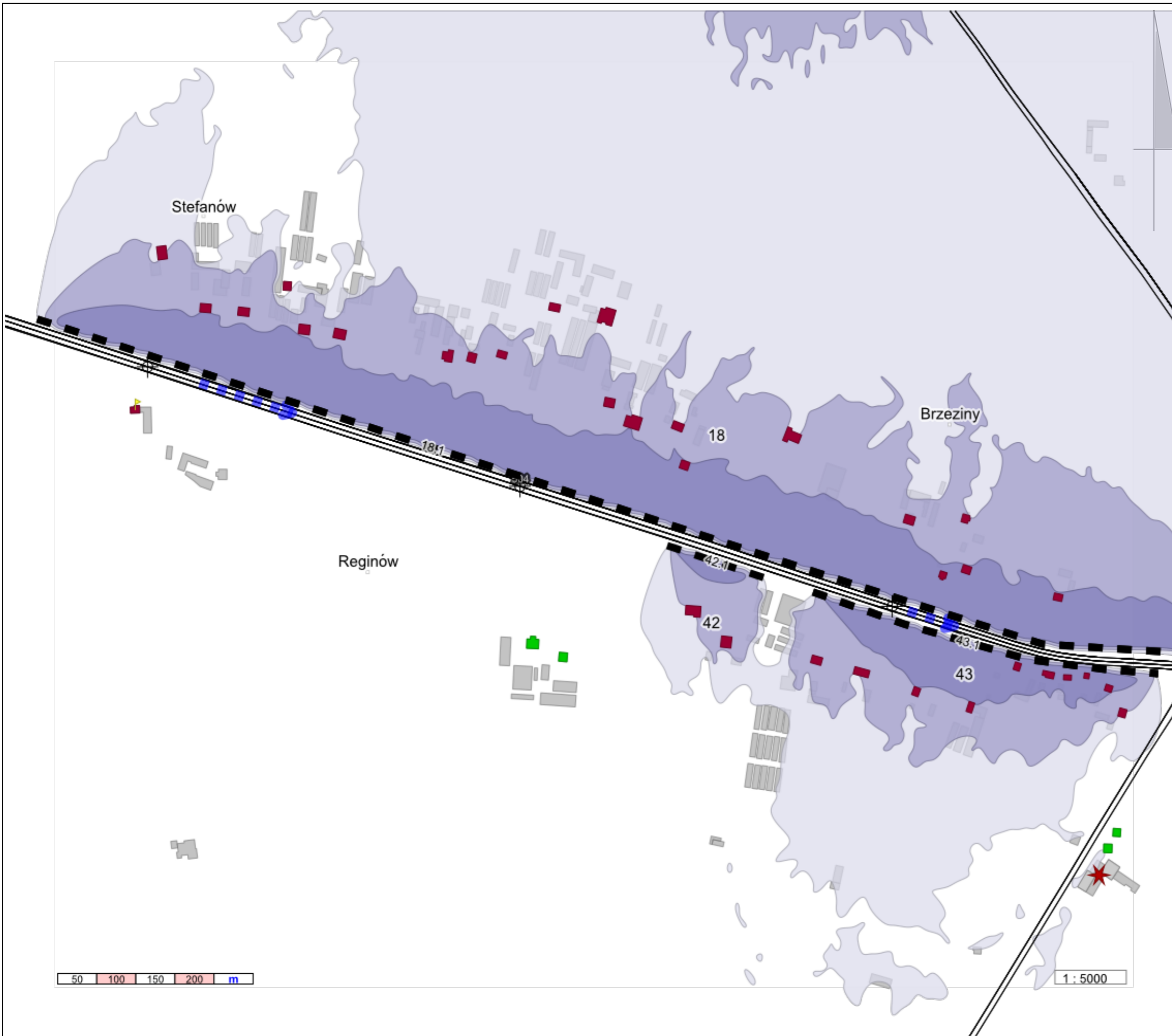
■ Budynki pozostałe

★ Budynki specjalne

▬ Budynki pojedyncze rozpatrywane indywidualnie

⊕ Hektometraż

▬ Kierunek (rosnący hektometraż)



Mapa skuteczności proponowanych działań

Droga krajowa nr 2

Odcinek: ZAKRĘT-MIŃSK MAZ.

Kilometraż: 509+860 - 511+290

Kobierne

Legenda

■ ■ ■ Ekran akustyczny

Skuteczności ekranów

■ od 2dB do 5dB

■ od 5dB do 10dB

■ od 10dB do 15dB

Budynki

■ Wskaźnik $M > 50$

■ Wskaźnik $50 > M > 20$

■ Wskaźnik $M < 20$

■ Budynki pozostałe

★ Budynki specjalne

▬ Budynki pojedyncze rozpatrywane indywidualnie

⊕ Hektometraż

▬ Kierunek (rosnący hektometraż)

