

**OBSZAR I GRANICE AGLOMERACJI GRODZISK
MAZOWIECKI**
Mapa w skali 1 : 10 000

OBJAŚNIENIA ZNAKÓW



Oczyszczalnia ścieków komunalnych w Chrzanowie Dużym



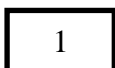
Granica aglomeracji Grodzisk Mazowiecki przebiegająca
wzdłuż zewnętrznych granic skanalizowanych bądź
przewidzianych do skanalizowania działek budowlanych



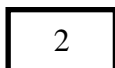
Granice gmin



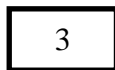
Granice miasta



Rezerwat im. Bolesława Hryniewickiego



Rezerwat przyrody Parów Sójek



Leśny Park Miejski w Podkowie Leśnej



Warszawski Obszar Chronionego Krajobrazu



Strefa ochrony pośredniej ujęcia wody



Strefa ochrony bezpośredniej ujęcia wody

Szkic położenia arkuszy:

| | | | | | |
|----|----|----|----|----|----|
| 1 | 2 | 3 | 4 | 5 | 6 |
| 7 | 8 | 9 | 10 | 11 | 12 |
| 13 | 14 | 15 | 16 | | |
| 17 | 18 | 19 | 20 | 21 | |