

PROTOKÓŁ
przekazania matryc map glebowo-rolniczych
z terenu powiatu pruszkowskiego

Warszawskie Biuro Geodezji i Urzędzeń Rolnych w Warszawie w likwidacji przekazuje matryce map glebowo-rolniczych w skali 1:10000 Starostwu Powiatowemu w Pruszkowie


gmina

1. Brwinów
2. Michałowice
3. Nadarzyn
4. Raszyn

WARSZAWSKIE BIURO GEODEZJI
I URZĄDZEŃ ROLNYCH W WARSZAWIE
W LIKWIDACJI
03-707 Warszawa, ul. Floriańska 10
tel./fax 22 851 02 58

Strona przekazująca

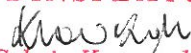
PEŁNOMOCNIK


Stefania Markowicz


.....

Strona odbierająca

PODINSPEKTOR


Sylwia Krawczyk

Kierownik Zespołu ds. Gleboznawczej
Klasyfikacji Gruntów
.....
Gleboznawca Specjalista


mgr Jan Sobaniec
Upoważnienie Wojewody Mazowieckiego
nr 21/2001

STAROSTWO POWIATOWE
w Pruszkowie
ul. Drzymały 30, 05-600 Pruszków
tel. 700 70 14, fax 70 8 15 73