




OZNACZENIA

-  działka wnioskodawcy nr ew. 28 z obrębu 5-06-17 - właściciel: Województwo Mazowieckie
-  działka nr ew. 15 z obrębu 5-06-17 - właściciel: Miasto Stołeczne Warszawa na której ma być ustanowiona służebność gruntowa - pow. 619,49 m²
-  zakres służebności gruntowej - pow. 206,07 m²

Załącznik do wniosku o ustanowienie służebności gruntowej
 skala 1:500

opracował: Włodzimierz Anioł

inż. Włodzimierz Anioł
 Uprawnienia budowlane do projektowania kierowania
 robotami budowlanymi w zakresie specjalności
 konstruowania i wykonania robót ziemnych, dróg
 i lotniskowych, dróg starychych oraz manipularzy jacht
 nr ewid.: 5048155