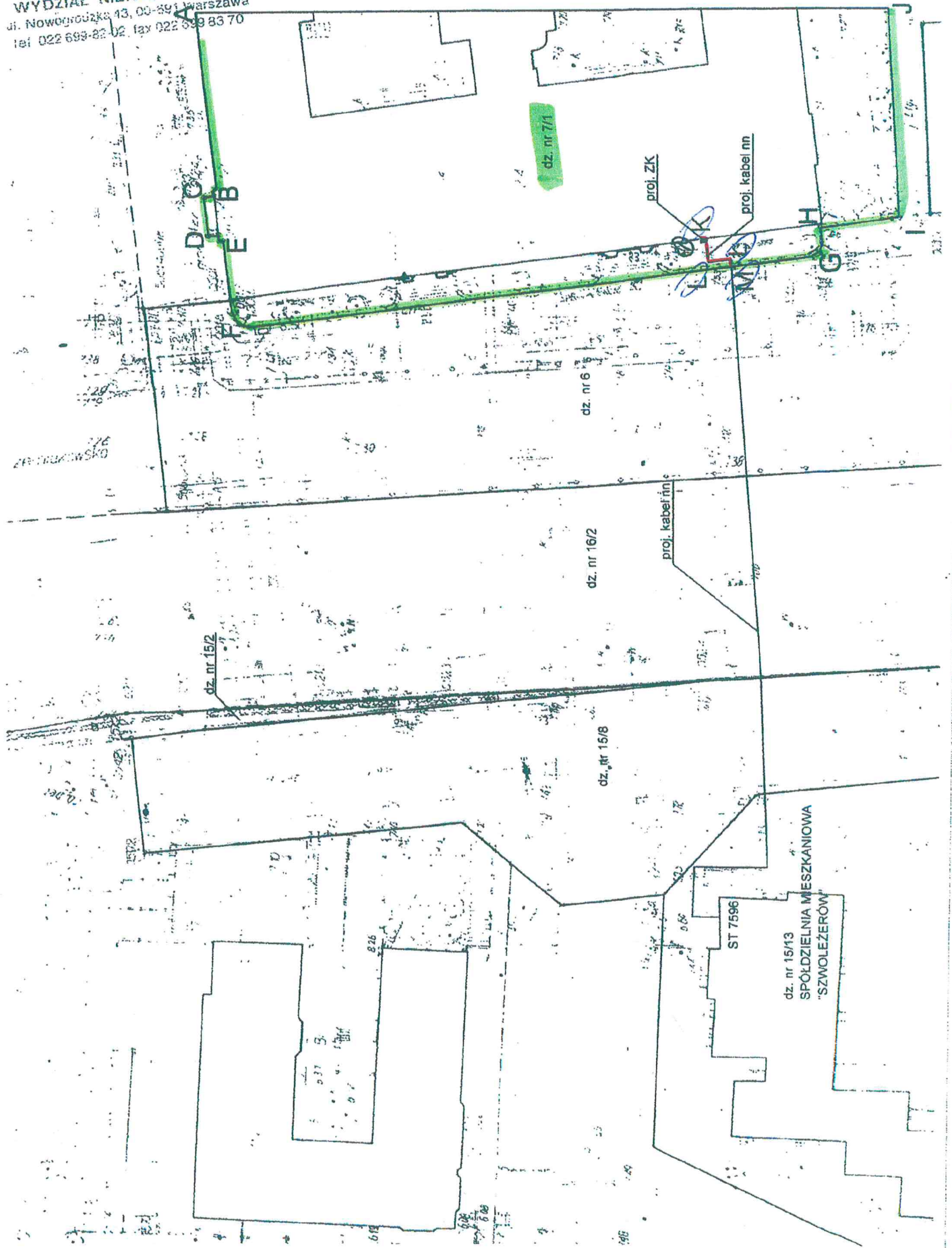


JRZĄD m. st. WARSZAWY  
Jeząd Dzielnicy Śródmieście  
WYDZIAŁ NIERUCHOMOŚCI  
ul. Nowogrodzka 13, 00-891 Warszawa  
tel 022 693-22 02 fax 022 693 83 70

Zał. Nr 1





WYDZIAŁ NIERUCHOMOŚCI  
 UD-IX-WOM-KO-RK/43673/12/2012-06-08 Grzelak  
 ul. Nowogrodzka 43. 00-693 Warszawa  
 tel. 022 699 83 02, fax 022 699 83 70



LXXV LICEUM OGÓLNOKSZTAŁCĄCE im. JANA III SOBIESKIEGO

REGON: 010734830

EKD: 802110

NIP: 526-10-57-993


00-454 WARSZAWA, ul. Czerniakowska 128

tel. 841-49-45

fax: 840-45-79

G.201.1.12

Warszawa, dnia 06-06-2012 r.



Urząd Miasta Stołecznego Warszawy  
 Urząd Dzielnicy Śródmieście  
 Wydział Nieruchomości dla Dzielnicy Śródmieście  
 Ul. Nowogrodzka 43

Dotyczy pisma znak: UD-IX-WNR-6853.624.2012.ENE, L.dz.1038/2012  
 z dnia 24.05.2012 r.

Dyrektor LXXV Liceum Ogólnokształcącego im. Jana III Sobieskiego w Warszawie wyraża zgodę na udostępnienie gruntu położonego w Warszawie przy ul. Czerniakowskiej stanowiącego dz. Ew. nr 7/1 z obrębu 5-06-14 w celu umiejscowienia inwestycji liniowej polegającej na budowie przyłącza elektroenergetycznego nn + złącze kablowe.

Z poważaniem

DYREKTOR

*Halina Markowska*  
 mgr Halina Markowska

- ODPIS -  
Warszawa 04.05.2012

PREZYDENT MIASTA STOŁECZNEGO  
WARSZAWY  
Zespół Uzgadniania Dokumentacji Projektowej  
Sieci Uzbrojenia Terenu

BG-ZUDP.6630.1461/2012

**OPINIA NR 1461/2012**

do usytuowania sieci uzbrojenia terenu wydana w oparciu o Ustawę Prawo Geodezyjne i Kartograficzne dnia 17 maja 1989r. z późniejszymi zmianami (Dz. U. Nr 193 z 2010 r. poz. 1287) oraz Rozporządzenie Ministra Rozwoju Regionalnego i Budownictwa z dnia 2 kwietnia 2001r. w sprawie geodezyjnej ewidencji sieci uzbrojenia terenu oraz zespołów uzgadniania dokumentacji projektowej (Dz. U. Nr 38 z 2001 r. poz. 455).

rodzaje uzgadnianych sieci : **elektroenergetyczna nn**

lokalizacja: **Warszawa ŚRÓDMIEŚCIE ul. Czerniakowska 128**

dla: **RWE STOEN OPERATOR Sp. z o.o.**

na wniosek z dnia: **18.04.2012**

Zespół Uzgadniania Dokumentacji Projektowej Sieci Uzbrojenia Terenu  
**opiniuje pozytywnie lokalizację w/w sieci uzbrojenia terenu.**

**Informacja:**

1. Opinia niniejsza dotyczy **wyłącznie lokalizacji przewodów i nie dotyczy rozwiązań technicznych**, które należy uzgadniać bezpośrednio z gestorami sieci uzbrojenia terenu.
2. W przypadku zmiany uzgodnionego przebiegu sieci uzbrojenia terenu, należy ponownie wystąpić z wnioskiem o dokonanie uzgodnienia.
3. Uzgodnione usytuowanie sieci uzbrojenia terenu podlega wytyczeniu i geodezyjnej inwentaryzacji powykonawczej przez jednostki uprawnione do wykonywania prac geodezyjnych. W razie niezgodności realizacji sieci uzbrojenia terenu z uzgodnioną lokalizacją, inwestor zobowiązany jest przedłożyć mapę z wynikami pomiarów powykonawczych właściwemu organowi administracji architektoniczno-budowlanej.
4. **Niniejsza opinia nie rodzi praw do terenu oraz nie uprawnia do rozpoczęcia prac budowlanych.**
5. Na wejście w teren należy uzyskać zgodę właściciela terenu.
6. Opinia ZUDP wraz z załącznikiem mapowym jest ważna przez okres 3 lat od dnia jej wydania. Uzyskana prawomocna decyzja o pozwoleniu na budowę lub zgłoszenie prac budowlanych, dokonane w czasie ważności opinii ZUDP, przedłuża jej aktualność do czasu zakończenia inwestycji. **W przypadku przedłużającego się (powyżej 3 lat) okresu realizacji inwestycji należy dostarczyć do Wydz. Obsługi ZUDP kopię prawomocnej decyzji o pozwoleniu na budowę lub zgłoszenia prac budowlanych w celu zachowania projektu na zasadniczej mapie miasta.**

**Uwagi i zalecenia:**

1. W miejscach skrzyżowań z siecią gazową i w jej pobliżu, prace prowadzić ręcznie w porozumieniu i pod nadzorem O/Zakład Gazowniczy Warszawa, 02-222 Warszawa, Al. Jerozolimskie 179.
2. W miejscach skrzyżowań i zbliżeń do sieci telekomunikacyjnej prace ziemne wykonywać ręcznie z zachowaniem ostrożności pod nadzorem: Telekomunikacja Polska S.A. Region Centralny Technicznej Obsługi Klienta w Warszawie, ul. Brzeska 24.
3. W zasięgu koron drzew przeznaczonych do zachowania, prace ziemne należy wykonywać ręcznie, bez uszkodzenia ich części podziemnych i nadziemnych, pod specjalistycznym nadzorem ogrodniczym. W miejscu zbliżeń do pni drzew, prace wykonywać metodą bezwykopową - przewiert sterowany na głębokości min. 1,2m. Trasa przebiegu przewiertu sterowanego wg. zał. graficznego. O planowanym terminie rozpoczęcia prac powiadomić Wydział Ochrony Środowiska dla dzielnicy Śródmieście.

Opinia ważna wraz z załącznikiem mapowym.  
ilość zał. 1 w 2, egz.

Za zgodność: E. Herubin

Z up. Prezydenta m. st. Warszawy  
Krystyna Lipska  
Naczelnik Wydziału Obsługi Zespołu Uzgadniania  
Dokumentacji Projektowej w Biurze Geodezji i Katastru

04.05.2012

Opinia nie podlega opłacie skarbowej i jest od niej zwolniona na podstawie art.3 Ustawy o opłacie skarbowej z dnia 16 listopada 2006 r. (Dz. U. Nr 225 z 2006 r. poz. 1635).

URZĄD M. ST. WARSZAWY  
Dzielnica Śródmieście  
WYDZIAŁ NIERUCHOMOŚCI  
ul. Nowogrodzka 43, 00-691 Warszawa  
tel. 022 699 83 92, 022 699 83 52



URZĄD MIASTA STOŁECZNEGO WARSZAWY

Urząd Dzielnicy Śródmieście

Wydział Ochrony Środowiska dla Dzielnicy Śródmieście

ul. Nowogrodzka 43, pok. 101, 102, 104, 117, 00 – 691 Warszawa,  
tel. 022 699 84 46, 022 699 84 56, 022 699 81 05, 699 82 42  
faks 022 699 83 92, 022 699 83 52  
wos@srodmiescie.warszawa.pl, www.srodmiescie.warszawa.pl


F. E. IVeas

L

Załącznik

18.06.2012

UD-IX-WOS.6853.29.2012.RKU (2)



Warszawa, 18.06.2012 r.

**Wydział Nieruchomości  
dla Dzielnicy Śródmieście  
w miejscu**

**Dotyczy: pisma nr: UD-IX-WNR-6853-62.3.2012.ENE z dnia 24.05.2012r. w sprawie uzgodnienia trasy przebiegu inwestycji liniowej (budowa sieci elektroenergetycznej nn) na działce ew. nr 7/1 z obrębu 5-06-14, położonej przy ul. Czerniakowskiej w Warszawie.**

Po analizie złożonej dokumentacji oraz po przeprowadzeniu oględzin w terenie, Wydział Ochrony Środowiska dla Dzielnicy Śródmieście m.st. Warszawy przedłożył projekt przebiegu inwestycji liniowej, opiniuje z następującą uwagami:

1. Na działce nr 7/1 trasa planowanej inwestycji przebiegać będzie w pobliżu rosnących w tym miejscu drzew, będących w dobrym stanie zdrowotnym. Dlatego też drzewa te należy zabezpieczyć przed mechanicznymi uszkodzeniami, ze szczególnym uwzględnieniem ich systemów korzeniowych, pni oraz koron.
2. W zasięgu koron drzew i korzeni, roboty ziemne należy wykonywać ręcznie. Wszelkie prace przy drzewach (ewentualna redukcja koron lub systemów korzeniowych, prace zabezpieczające) muszą być wykonywane przez specjalistyczną firmę ogrodniczą, pod fachowym nadzorem.
3. Po zakończeniu robót teren należy uporządkować i przywrócić do stanu pierwotnego. Wszelkie prace, powinny być uzgodnione z administratorem terenu, przez który przebiegać będzie planowana linia.
4. Zgodnie z art. 88 ustawy o ochronie przyrody z dnia 16.04.2004 r. (Dz.U. z 2009r. Nr 151 poz. 1220 – j.t. z późn. zm.) zniszczenie terenów zieleni albo drzew lub krzewów spowodowane niewłaściwym wykonywaniem robót ziemnych lub wykorzystaniem sprzętu mechanicznego albo urządzeń technicznych podlega administracyjnej karze pieniężnej.

WYDZIAŁ NIERUCHOMOŚCI  
ul. Nowogrodzka 43, 00-691 Warszawa  
tel. 022 699 83 92, 022 699 83 52  
wos@srodmiescie.warszawa.pl

URZĄD M. ST. WARSZAWY  
Urząd Dzielnicy Śródmieście  
WYDZIAŁ NIERUCHOMOŚCI  
ul. Nowogrodzka 43, 00-691 Warszawa  
tel. 22 699 82 53, fax 22 699 83 70



URZĄD MIASTA STOŁECZNEGO WARSZAWY  
Urząd Dzielnicy Śródmieście  
Wydział Nieruchomości dla Dzielnicy Śródmieście  
ul. Nowogrodzka 43, pok. 221, 00-691 Warszawa, tel. 699 82 53, faks 22 699 83 70  
wnr@srodmiescie.warszawa.pl, www.srodmiescie.warszawa.pl


P. E. Neom L  
5.06.2012

2012-Nv 5

29. MAJ 2012  
12002

Warszawa 24.05. 2012 r.

UD-IX-WNR-6853. 02. 2. 2012. ENE  
L.dz. 1037 /2012



**Wydział Architektury i Budownictwa  
dla Dzielnicy Śródmieście  
w miejscu**

W związku z zapisem § 5 Zarządzenia Nr 2920/2005 Prezydenta m. st. Warszawy z dnia 21 listopada 2005 r. w sprawie zasad udostępniania gruntów stanowiących własność m. st. Warszawy w celu realizacji, modernizacji, naprawy, konserwacji i eksploatacji podziemnych inwestycji liniowych wraz z urządzeniami towarzyszącymi, Wydział Nieruchomości dla Dzielnicy Śródmieście prosi o wydanie opinii w sprawie uzgodnienia trasy inwestycji liniowej (budowa sieci elektroenergetycznej nn + złącze kablowe) na gruncie położonym w Warszawie przy ul. Czerniakowskiej - dz. ew. nr 711 z obrębu 5-06-14 wniosek: JAMP Sp. z o.o. z dnia 9.05.2012 r. w imieniu RWE STOEN OPERATOR Sp. z o.o.

Wydział Architektury i Budownictwa  
dla Dzielnicy Śródmieście  
Warszawa

URZĄD MIASTA STOŁECZNEGO WARSZAWY  
Urząd Dzielnicy Śródmieście  
Wydział Nieruchomości  
ul. Nowogrodzka 43, 00-691 Warszawa  
tel. 699 82 53, faks 22 699 83 70  
wnr@srodmiescie.warszawa.pl, www.srodmiescie.warszawa.pl

W załączeniu:

- szkic
- wniosek

INSPEKTOR  
*Fles*  
Aleksandra Flesińska  
31.05.2012r.

OPINIĘ POZYTYWNE  
ZGODNE Z OPINIĄ ZMO

NACZELNIK  
Wydział Architektury i Budownictwa  
dla Dzielnicy Śródmieście  
Juliano Zdzienicka-Nieroty