

OBSZAR I GRANICE AGLOMERACJI RACIĄŻ

Mapa w skali 1 : 25 000

OBJAŚNIENIA ZNAKÓW



Oczyszczalnia ścieków komunalnych



Strefy ochronne ujęć wody



Granica aglomeracji Raciąż przebiegająca wzdłuż zewnętrznych granic skanalizowanych bądź przewidzianych do skanalizowania działek budowlanych



Granice administracyjne gminy

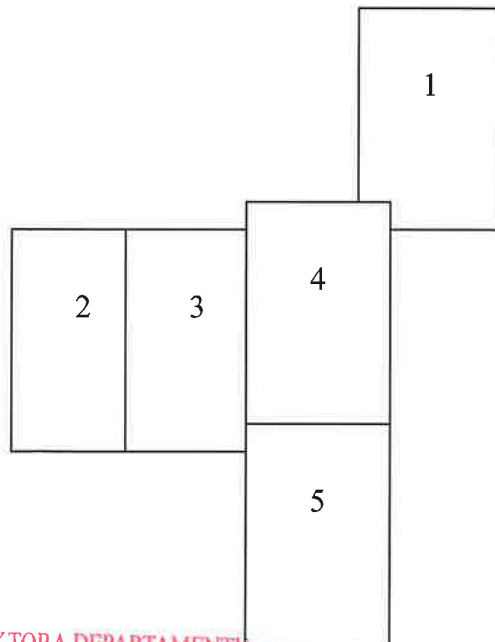


Granica Nadwkrzańskiego Obszaru Chronionego Krajobrazu



Granica Zespołu Przyrodniczo-Krajobrazowego „Półka-Raciąż”

Szkic położenia arkuszy:



p.o. Dyrektora Departamentu

Tomasz Krasowski

18 -07- 2014

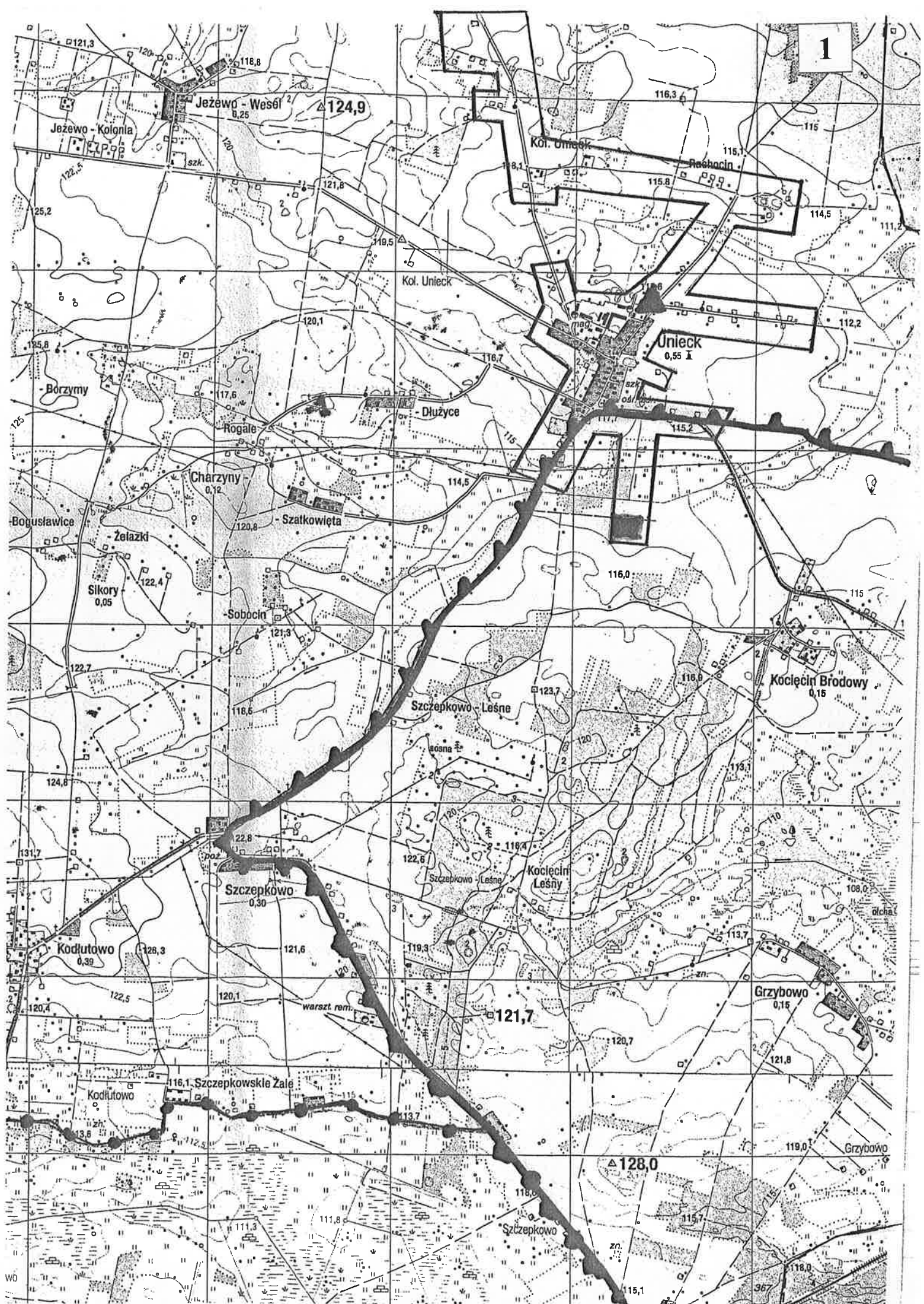
Kierownik Wydziału
Pozwoleń Wodnoprawnych

Lucja Orłow-Gozdowska

17.VII 2014r.

Z-ca DYREKTORA DEPARTAMENTU

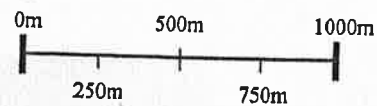
Małgorzata Krzyżanowska
18 VII 2014

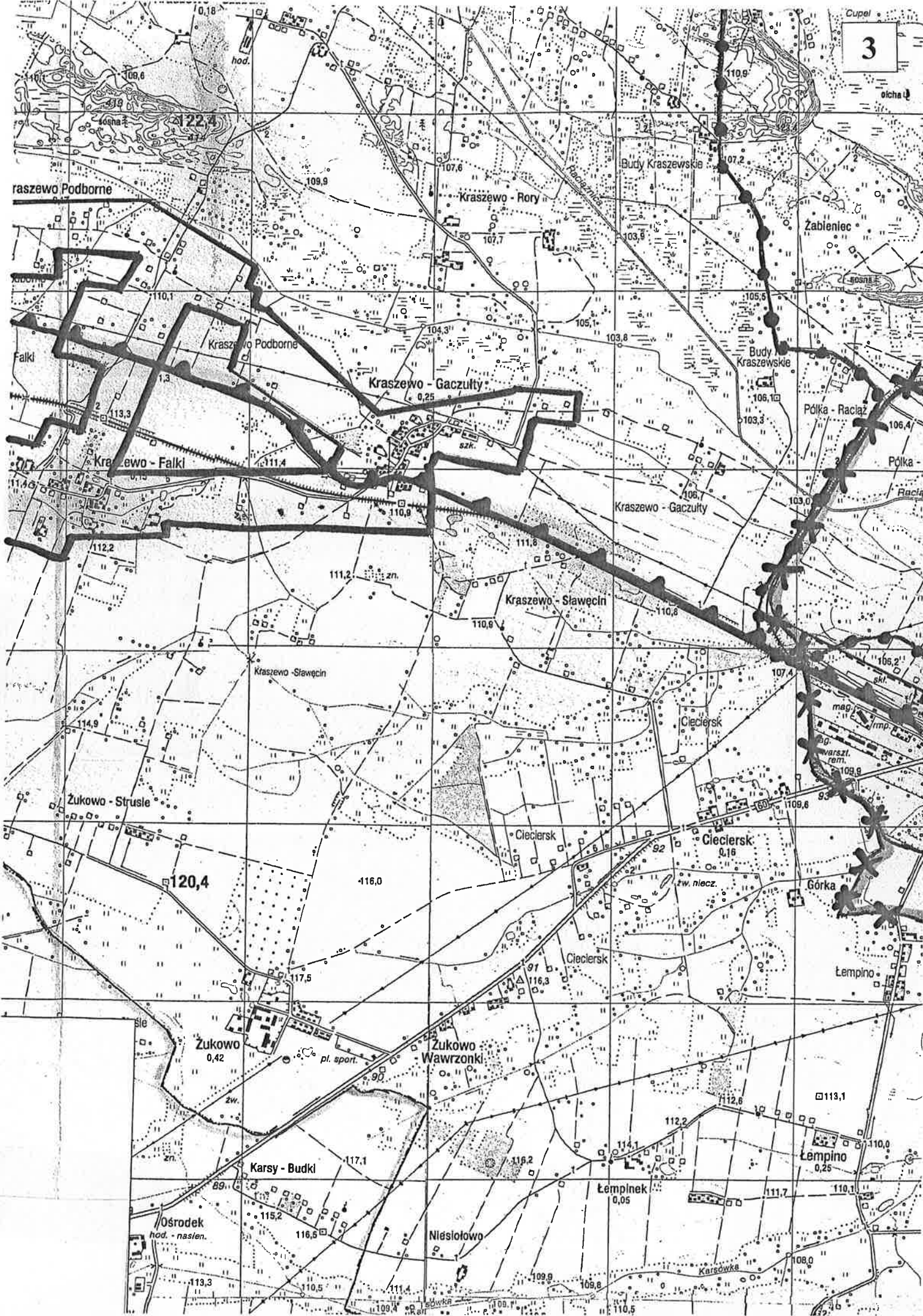




AGLOMERACJA RACIĄŻ

skala 1:25 000





Kraszewo Podborne

Kraszewo-Podborne

Kraszewo-Falki

Kraszewo-Falki

Kraszewo-Falki

Zukowo-Strusie

Zukowo

Zukowo

Karsy-Budki

Ośrodek

Kraszewo-Gaczuły

Kraszewo-Gaczuły

Kraszewo-Sławęcín

Kraszewo-Sławęcín

Zukowo-Wawrzónki

Zukowo-Wawrzónki

Niesiółowo

Budy Kraszewskie

Budy Kraszewskie

Kraszewo-Gaczuły

Cięciersk

Cięciersk

Cięciersk

Tempinek

Zabieniec

Pólka-Raciaz

Pólka-Raciaz

Cięciersk

Cięciersk

Górka

Tempino

Tempino

Tempino



113,1
110,0
Lempino

122,0

