

**OBSZAR I GRANICE AGLOMERACJI GRODZISK
MAZOWIECKI**
Mapa w skali 1 : 10 000

OBJAŚNIENIA ZNAKÓW



Oczyszczalnia ścieków komunalnych w Chrzanowie Dużym



Granica aglomeracji Grodzisk Mazowiecki przebiegająca
wzdłuż zewnętrznych granic skanalizowanych bądź
przewidzianych do skanalizowania działek budowlanych



Granice gmin



Granice miasta



Rezerwat im. Bolesława Hryniewickiego



Rezerwat przyrody Parów Sójek



Leśny Park Miejski w Podkowie Leśnej



Warszawski Obszar Chronionego Krajobrazu



Strefa ochrony pośredniej ujęcia wody



Strefa ochrony bezpośredniej ujęcia wody

Szkic położenia arkuszy:

| | | | | | |
|----|----|----|----|----|----|
| 1 | 2 | 3 | 4 | 5 | 6 |
| 7 | 8 | 9 | 10 | 11 | 12 |
| 13 | 14 | 15 | 16 | | |
| 17 | 18 | 19 | 20 | 21 | |

Kierownik Wydziału
Pozwoleń Wodno-Przebiegów

Lucja Olszaw-Gozdowska
16.05.2015r.

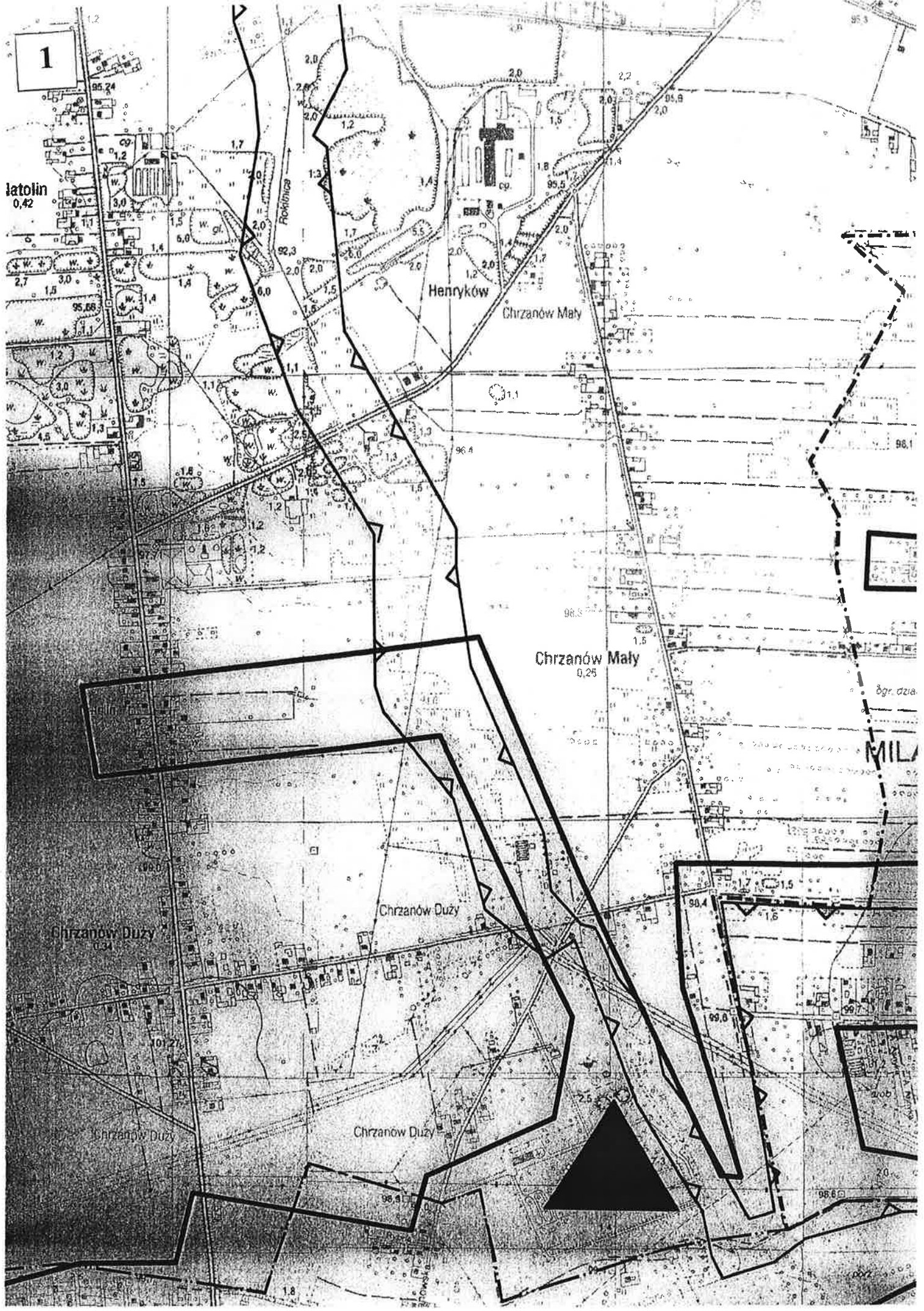
Z-ca DYREKTORA DEPARTAMENTU
Małgorzata Krzyżanowska
19 CZE. 2015

Dyrektor Departamentu

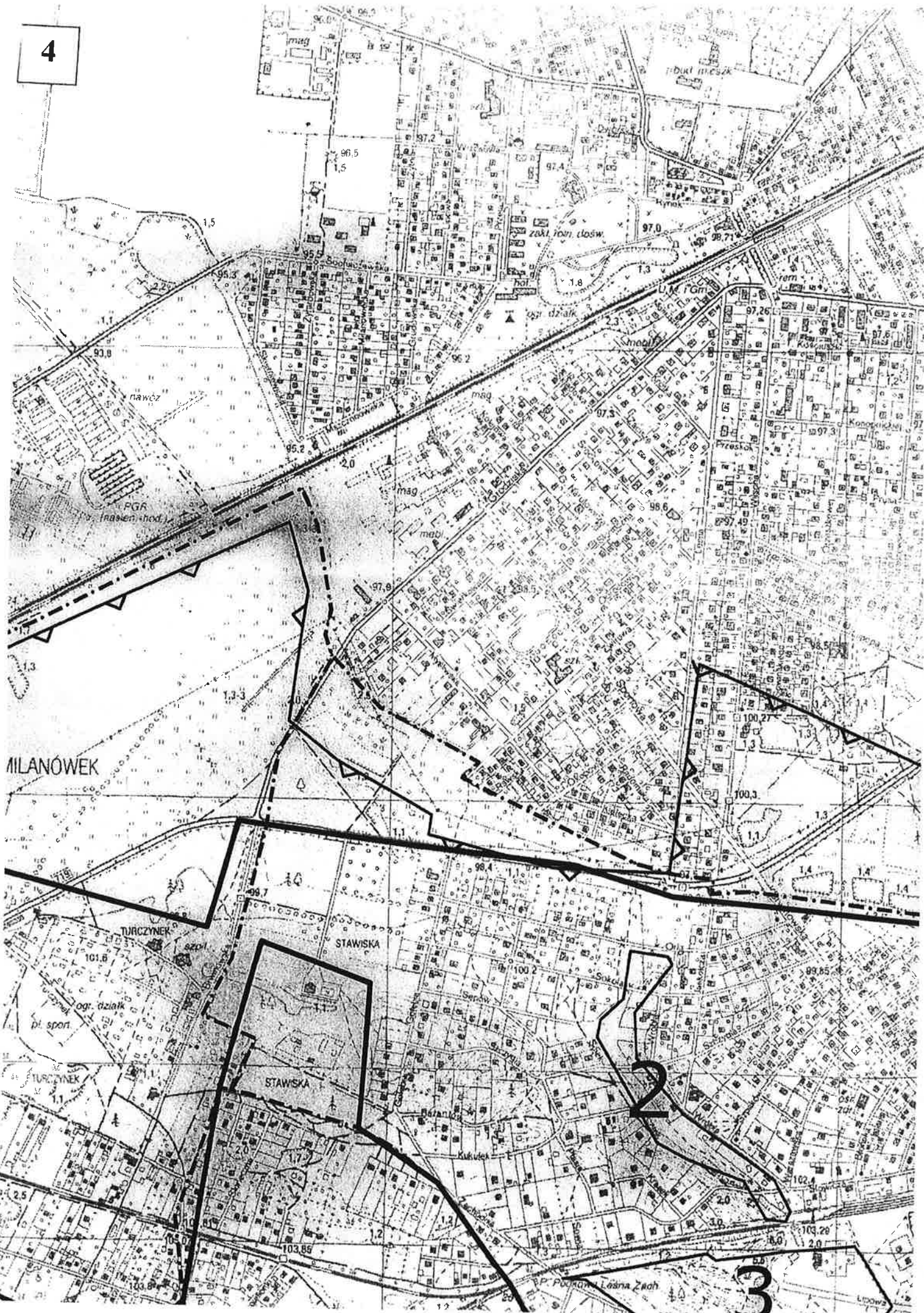
Tomasz Krzyżowski

19 CZE. 2015

16.06.2015



4



MILANÓWEK

TURCZYNEK

STAWSKA

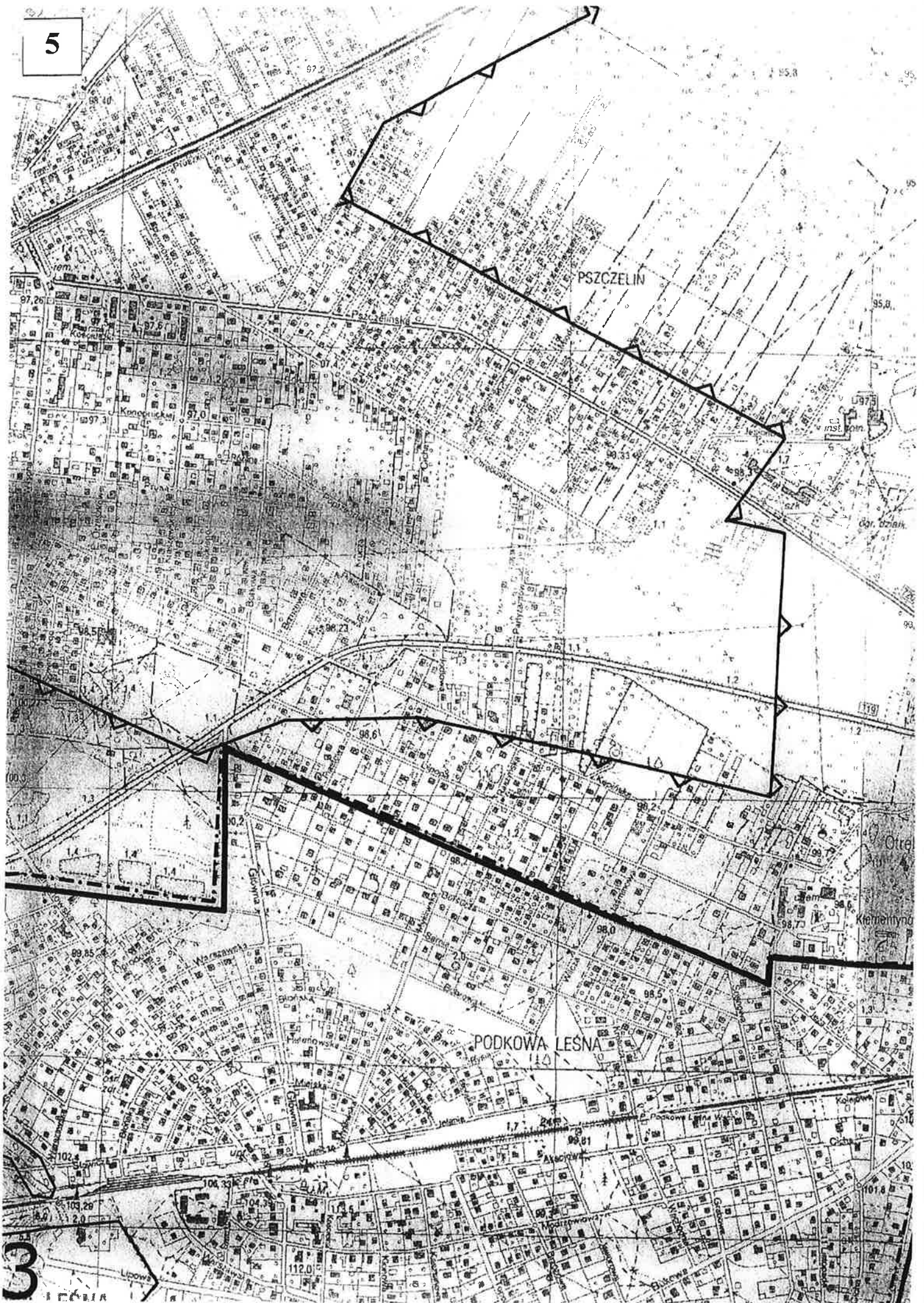
STAWSKA

2

3

Lidowa

5




PSZCZELIN

PODKOWA LESNA

3
LEŚNA

1:85.8



7

Przemy Chlebińska

Szwedzkie Gory

Chlebionia

98.0

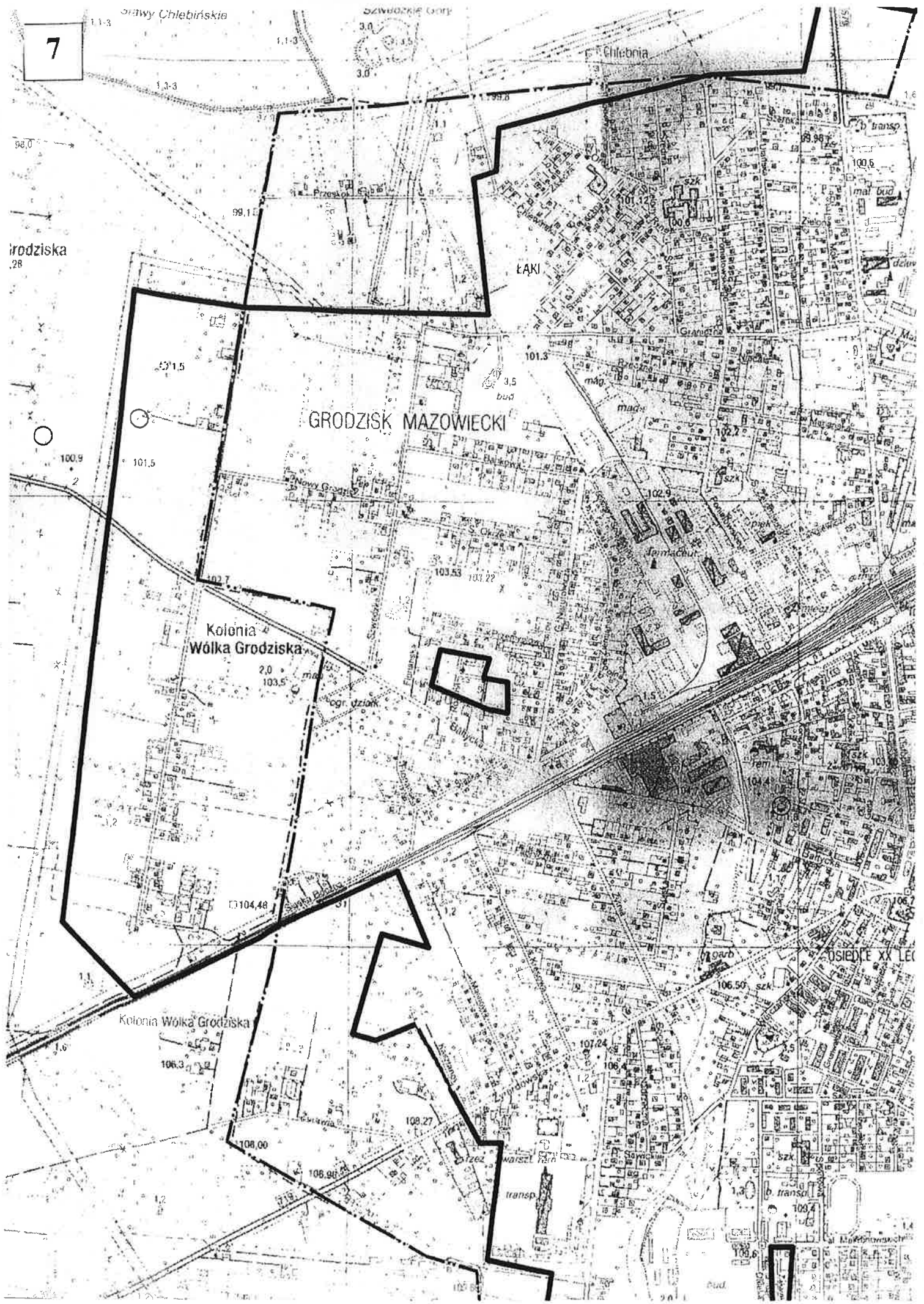
Wrodziska
28

GRODZISK MAZOWIECKI

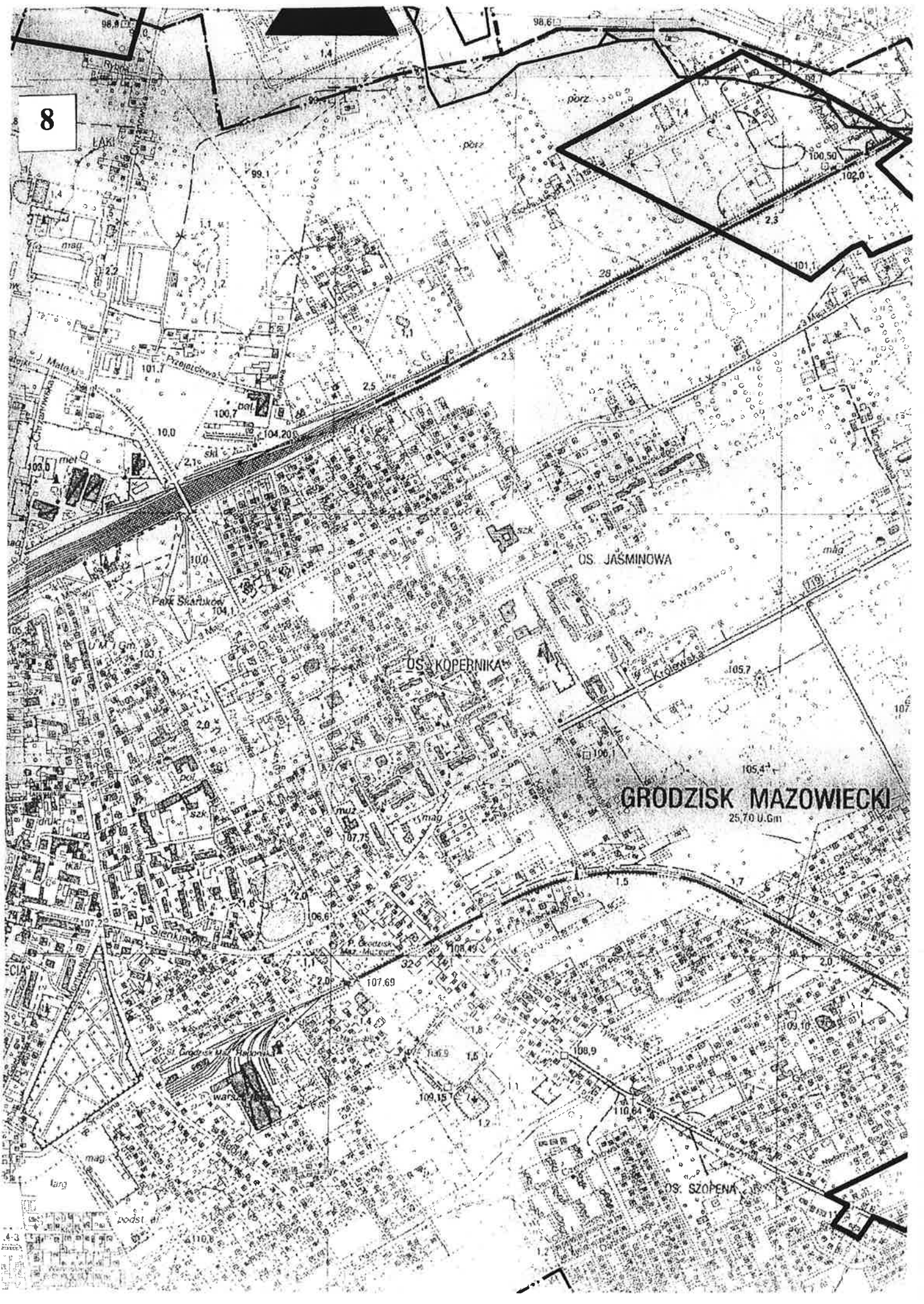
Kolonia
Wólka Grodziska

Kolonia Wólka Grodziska

OSIEDLE XX LEK



8



GRODZISK MAZOWIECKI

25,70 U.Gm

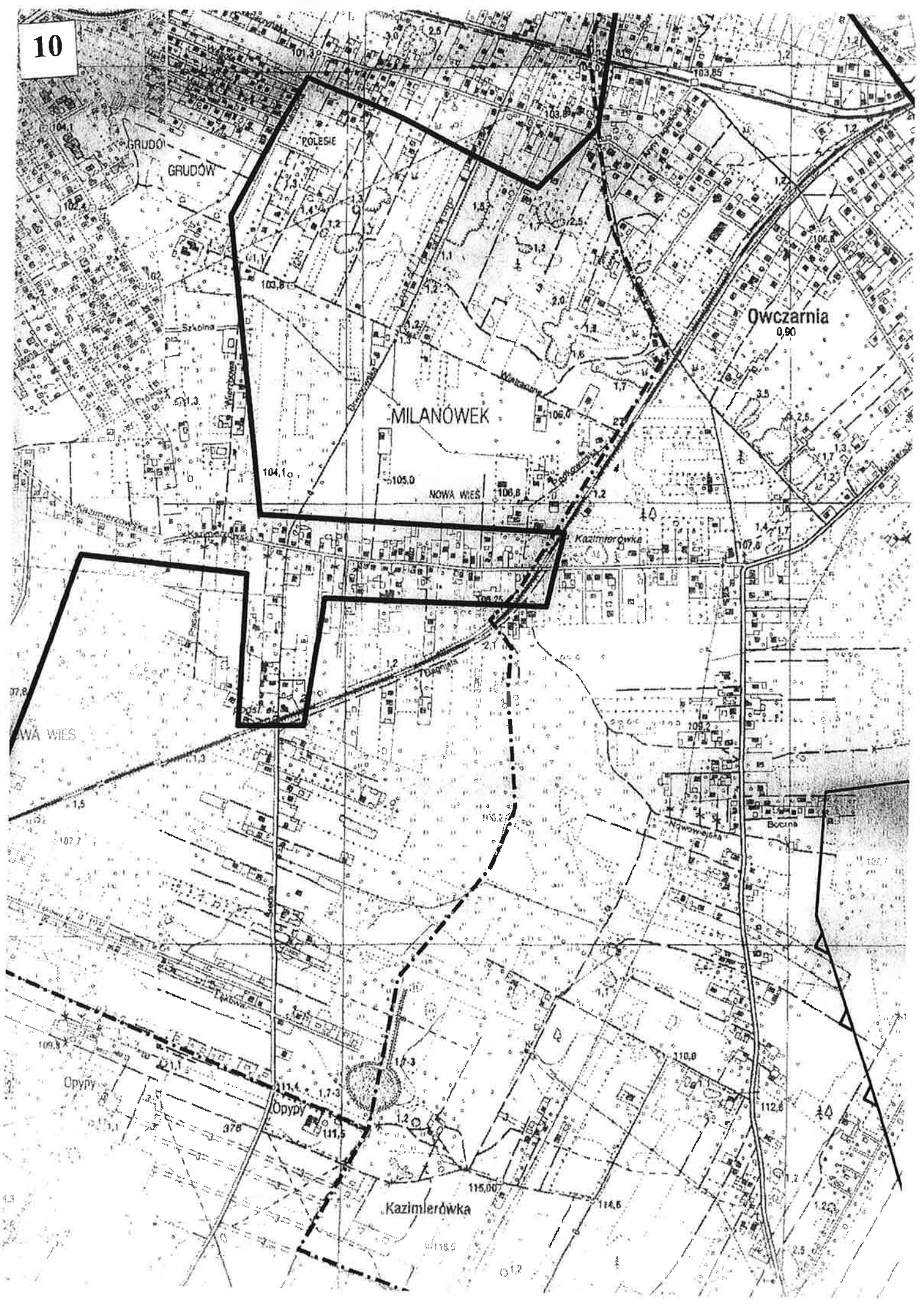
OS. KOPERNIKA

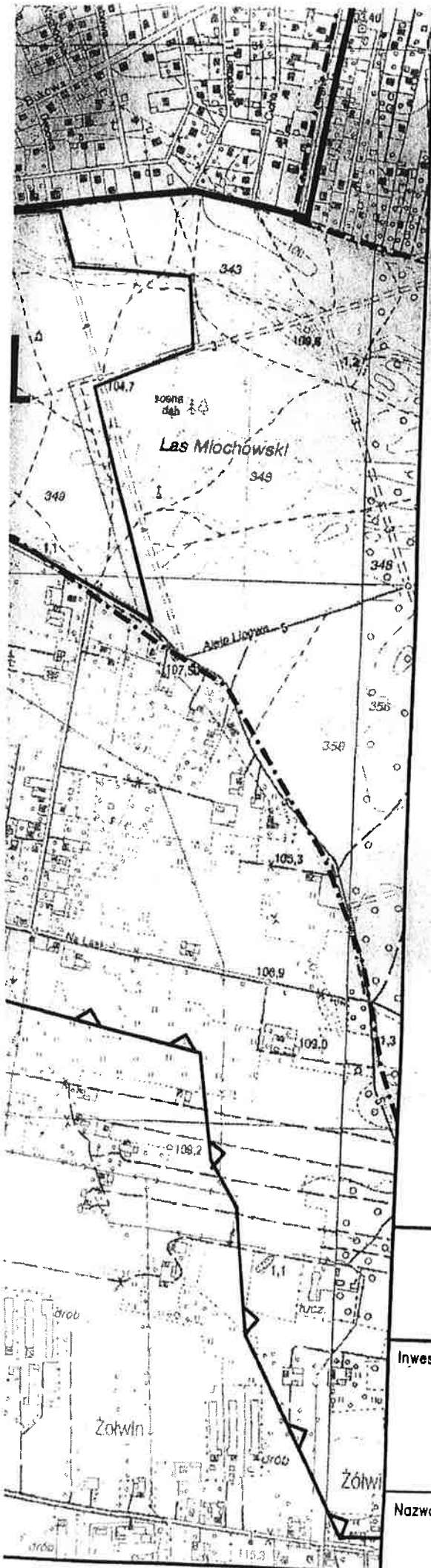
OS. JASMINOWA

OS. SZOPENA

Park Starukon

4-3
1:10,000
1958





LEGENDA

--- Granice gmin

--- Granice miasta

— Propozycja granic aglomeracji Grodzisk Mazowiecki

1 Rezerwat im. Bolesława Hryniewieckiego

2 Rezerwat przyrody Parów Sójek

3 Leśny Park Miejski w Podkowie Leśnej

Warszawski Obszar Chronionego Krajobrazu

○ Strefa ochrony pośredniej ujęcia wody

○ Strefa ochrony bezpośredniej ujęcia wody

▲ tereny oczyszczalni ścieków

Inwestycja: Propozycja granic aglomeracji Grodzisk Mazowiecki

AGLOMERACJA GRODZISK MAZOWIECK – część północna

Nazwa rysunku: PLAN SYTUACYJNY

AGLOMERACJA GRODZISK MAZOWIECKI

Skala: 1:10000

100 200 300 m

N

