


**Obszar Chronionego Krajobrazu  
Lasy przysusko-szydłowieckie**


**Arkusz**

1


**Skala**



**Legenda**

 Granica obszaru chronionego krajobrazu

 Granice gmin

 Nazwy gmin

 Ortofotomapa

600000

605000