









## Mapa imisyjna

### Zasięg izofon przed zastosowaniem działań naprawczych


### Skorowidz arkuszy Miasto: Siedlce

#### Legenda






#### Zabudowa

-  Budynek
-  Budynek ochrony zdrowia
-  Budynek związany z czasowym pobylem dzieci i młodzieży
-  Analizowane odcinki dróg
-  Numer odcinka
-  Zakres działań naprawczych
-  Granica miasta
-  Arkusz mapy


#### Przedziały emisji - pora dnia:

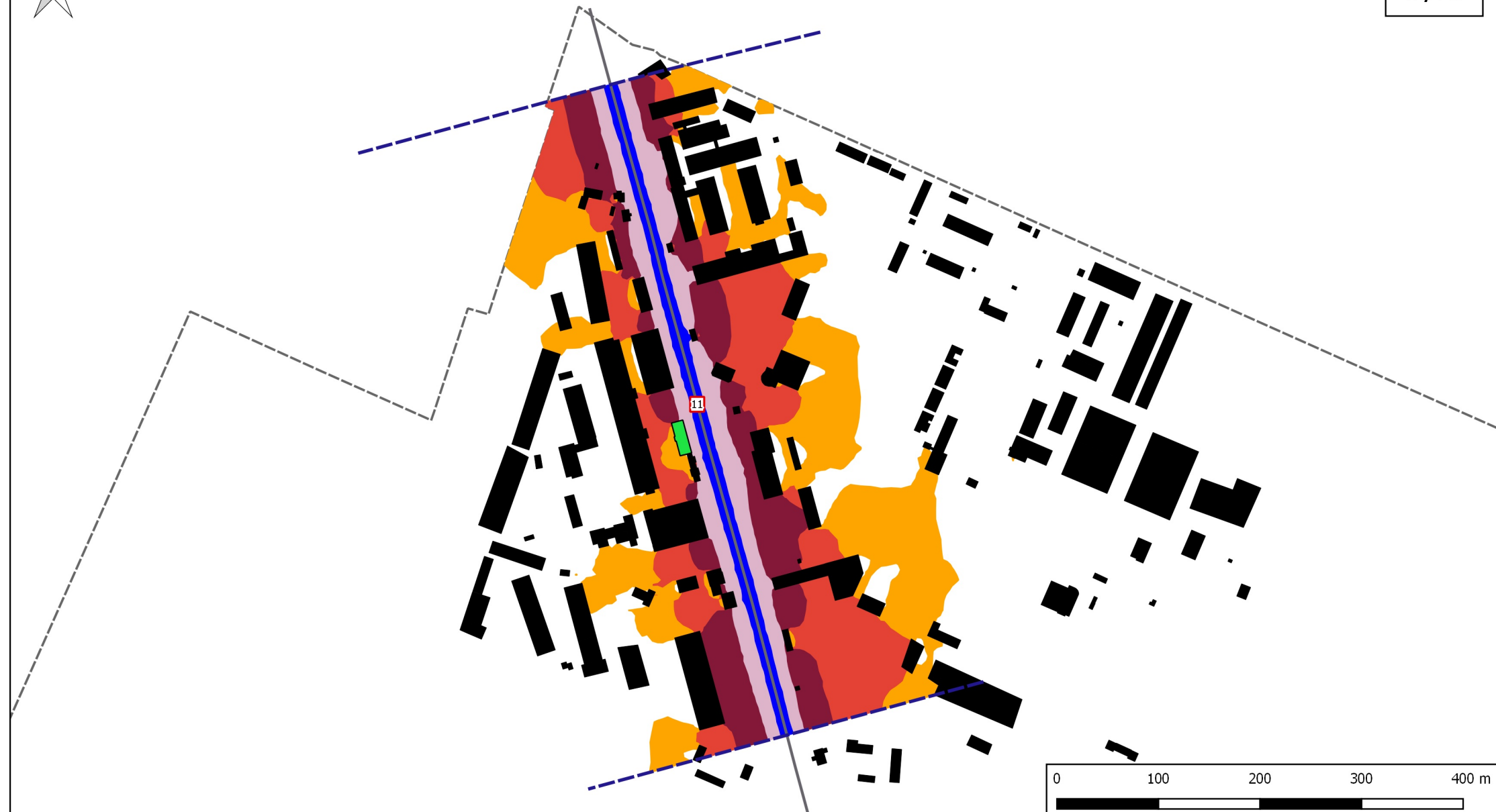
-  55 - 60 dB
-  60 - 65 dB
-  65 - 70 dB
-  70 - 75 dB
-  >75 dB

#### Przedziały emisji - pora nocy:

-  50 - 55 dB
-  55 - 60 dB
-  60 - 65 dB
-  65 - 70 dB
-  >70 dB

Skala arkuszy: 1:5 000



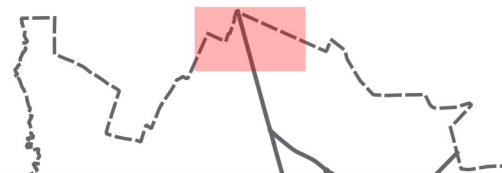


Wskaźnik Ldwn

## Przedziały imisji:

- 55 - 60 dB
- 60 - 65 dB
- 65 - 70 dB
- 70 - 75 dB
- >75 dB

skala 1 : 5 000



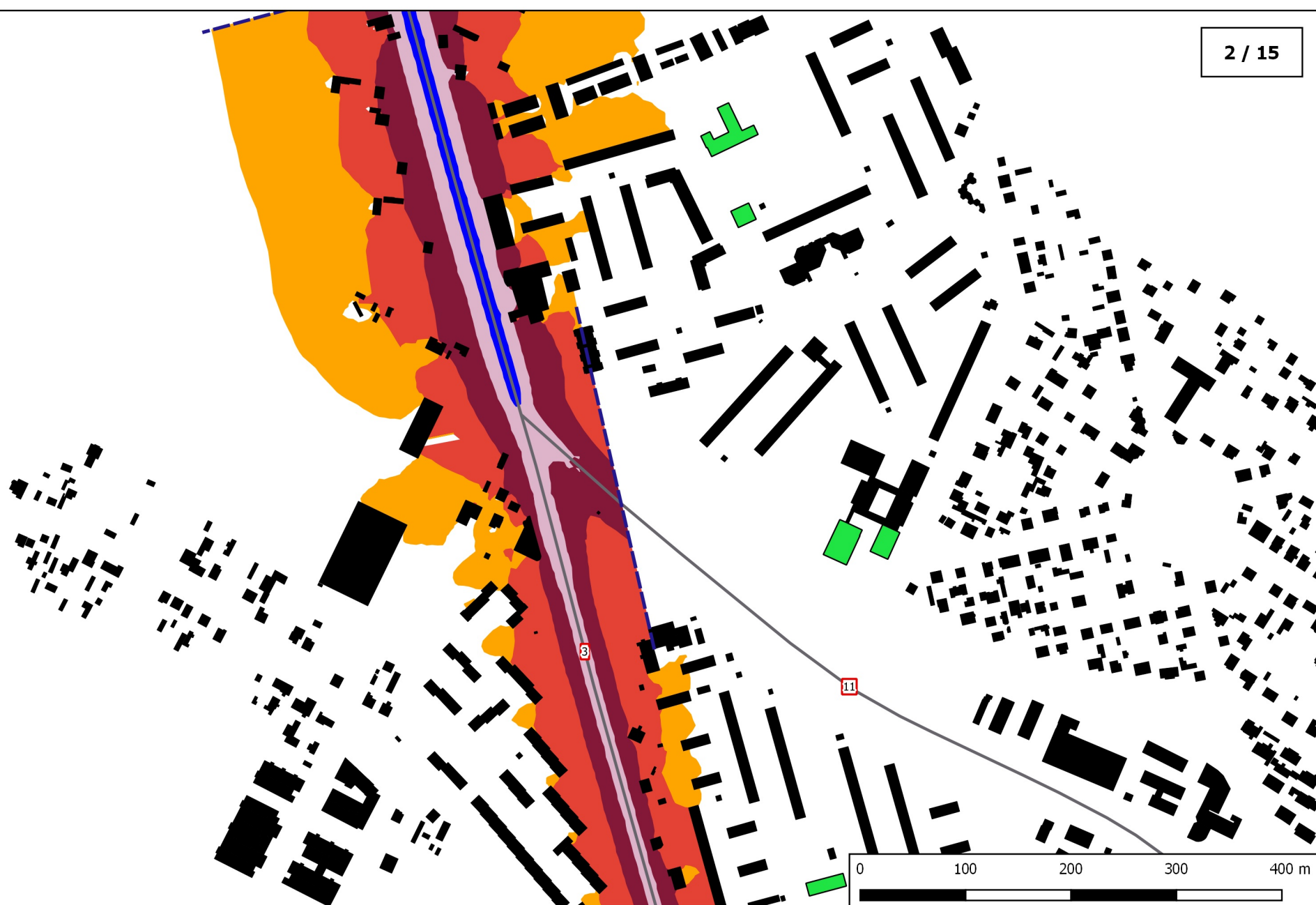
**Mapa imisyjna**  
Zasięg izofon przed zastosowaniem działań naprawczych

województwo mazowieckie

miasto Siedlce

Nr odcinka: 11



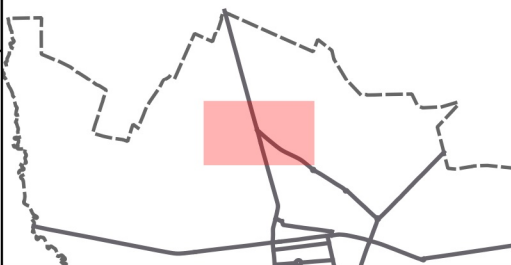


Wskaźnik Ldwn

## Przedziały imisji:

- 55 - 60 dB
- 60 - 65 dB
- 65 - 70 dB
- 70 - 75 dB
- >75 dB

skala 1 : 5 000



**Mapa imisyjna**  
Zasięg izofon przed zastosowaniem działań naprawczych

województwo mazowieckie

miasto Siedlce

Nr odcinka: 3



Wskaźnik Ldwn

Przedziały imisji:

- 55 - 60 dB
- 60 - 65 dB
- 65 - 70 dB
- 70 - 75 dB
- >75 dB

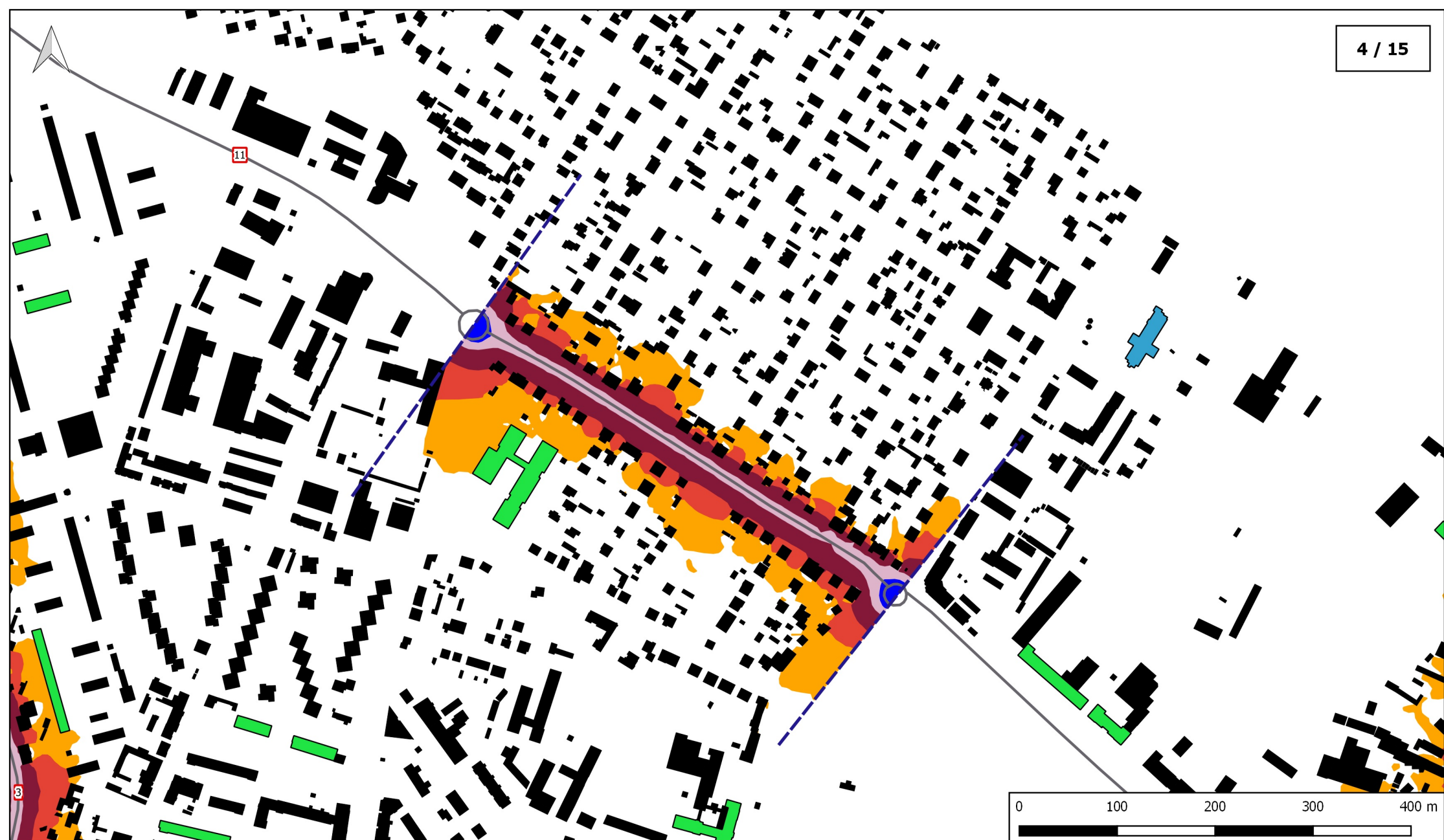
skala 1 : 5 000

**Mapa imisyjna**  
Zasięg izofon przed zastosowaniem działań naprawczych

województwo mazowieckie

miasto Siedlce

Nr odcinka: 3

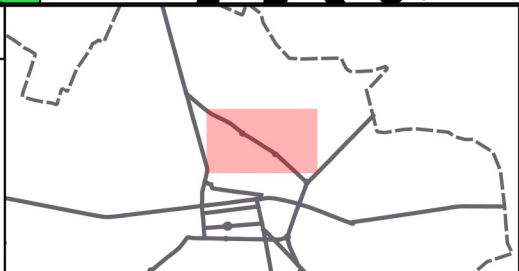


Wskaźnik Ldwn

Przedziały imisji:

- 55 - 60 dB
- 60 - 65 dB
- 65 - 70 dB
- 70 - 75 dB
- >75 dB

skala 1 : 5 000



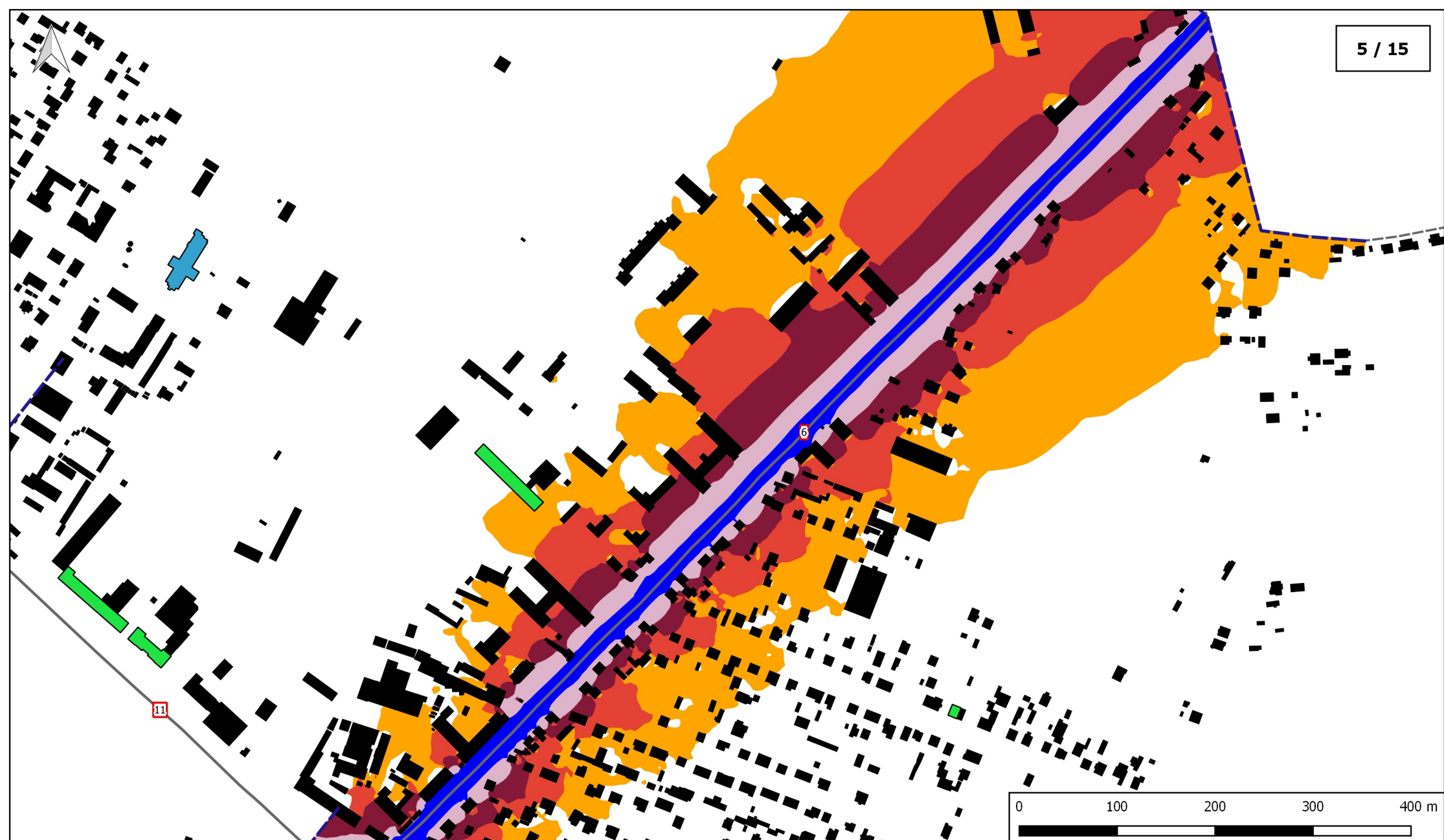
Mapa imisyjna  
Zasięg izofon przed zastosowaniem działań naprawczych

województwo mazowieckie

miasto Siedlce

Nr odcinka: 11



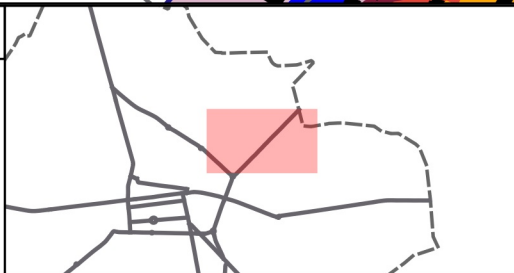


Wskaźnik Ldwn

Przedziały imisji:

- 55 - 60 dB
- 60 - 65 dB
- 65 - 70 dB
- 70 - 75 dB
- >75 dB

skala 1 : 5 000



**Mapa imisyjna**  
Zasięg izofon przed zastosowaniem działań naprawczych

województwo mazowieckie

miasto Siedlce

Nr odcinka: 6

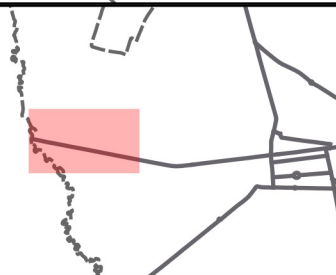


Wskaźnik Ldwn

Przedziały imisji:

- 55 - 60 dB
- 60 - 65 dB
- 65 - 70 dB
- 70 - 75 dB
- >75 dB

skala 1 : 5 000



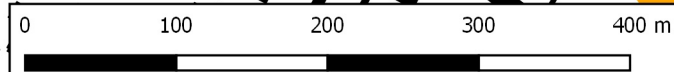
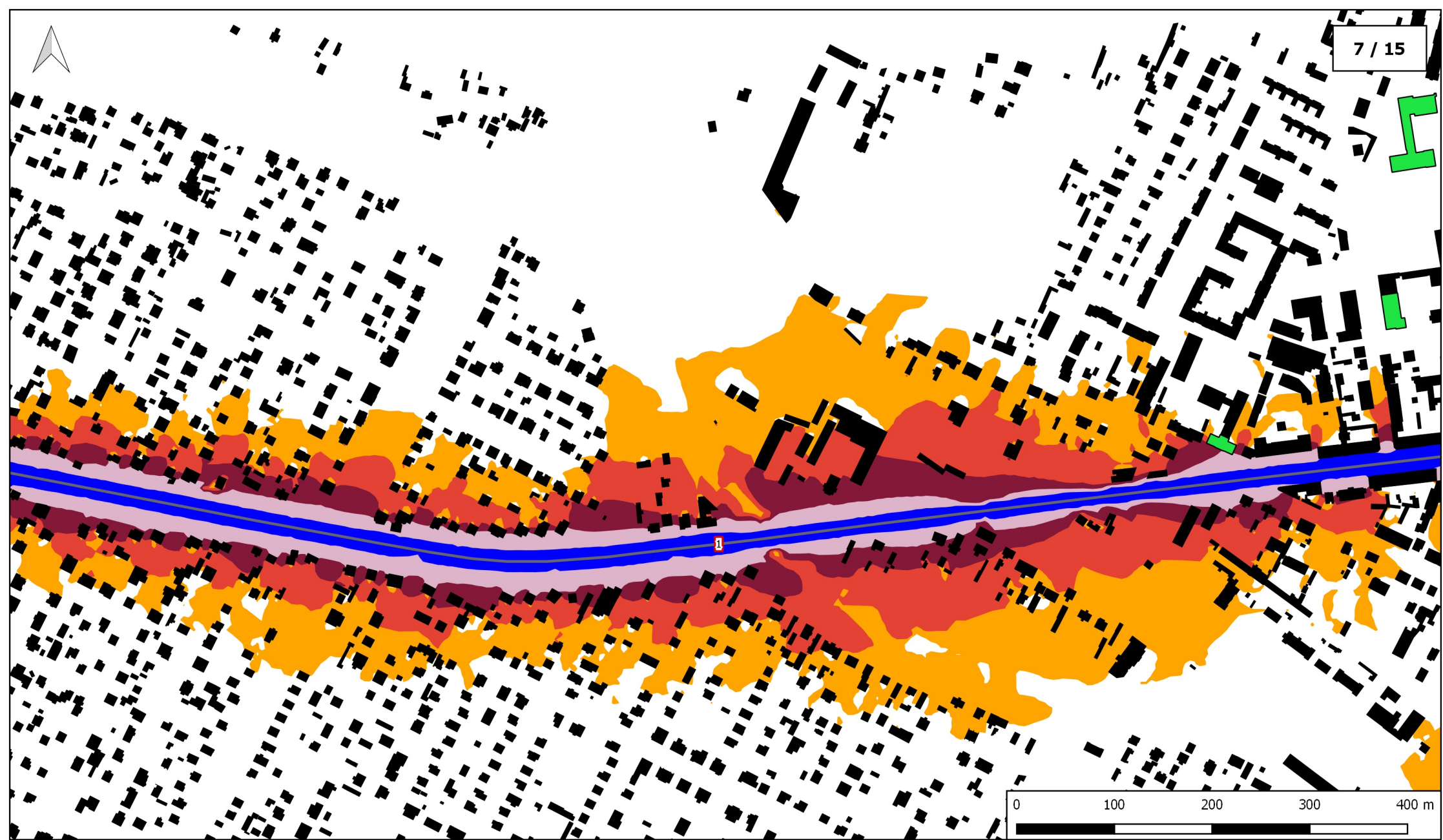
Mapa imisyjna  
Zasięg izofon przed zastosowaniem działań naprawczych

województwo mazowieckie

miasto Siedlce

Nr odcinka: 1



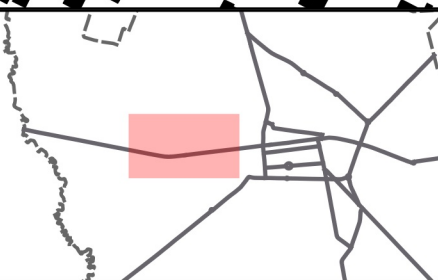


Wskaźnik Ldwn

**Przedziały imisji:**

- 55 - 60 dB
- 60 - 65 dB
- 65 - 70 dB
- 70 - 75 dB
- >75 dB

**skala 1 : 5 000**



**Mapa imisyjna**  
**Zasięg izofon przed zastosowaniem działań naprawczych**

**województwo mazowieckie**

**miasto Siedlce**

**Nr odcinka: 1**





Wskaźnik Ldwn

## Przedziały imisji:

- 55 - 60 dB
- 60 - 65 dB
- 65 - 70 dB
- 70 - 75 dB
- >75 dB

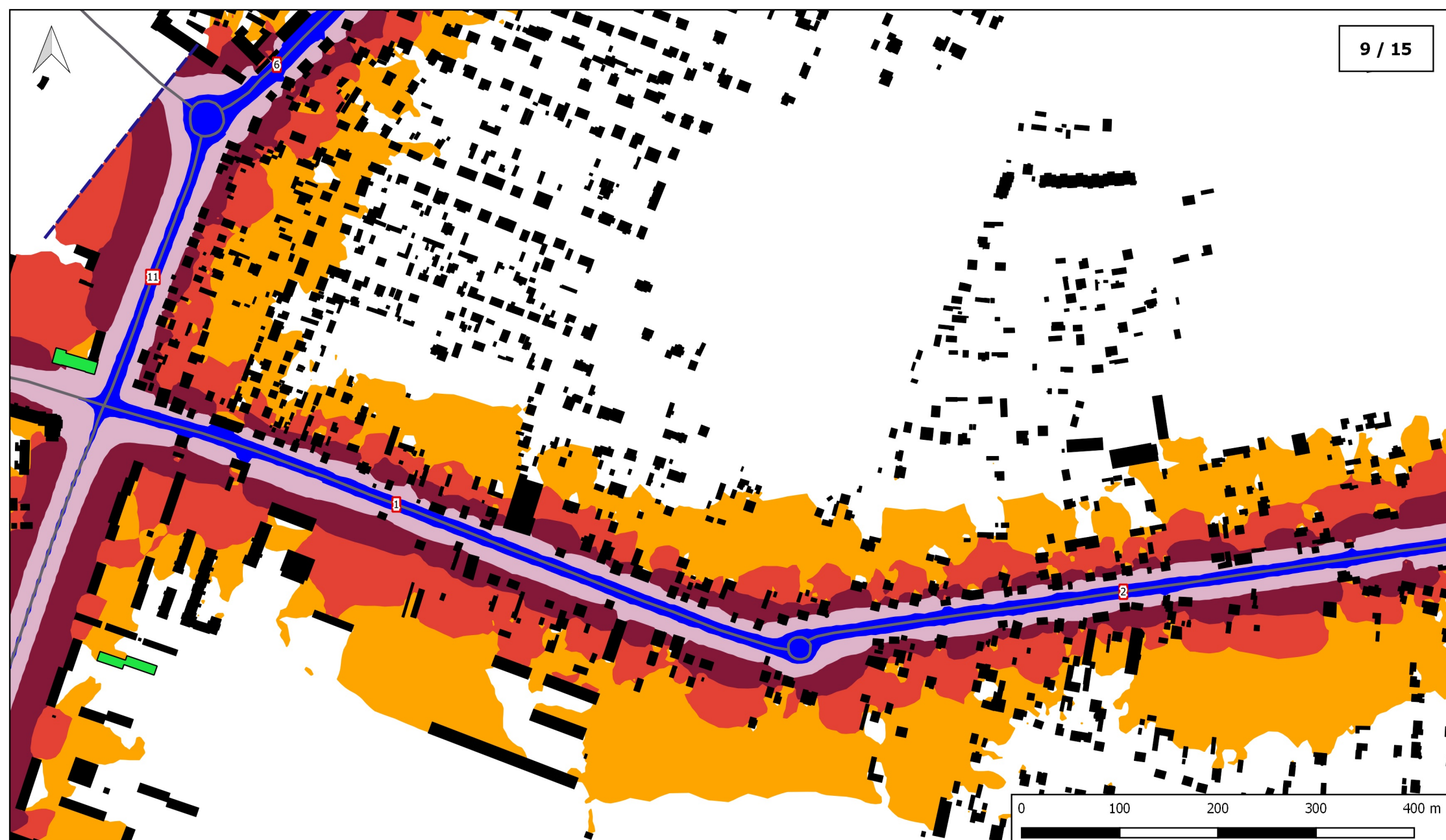
skala 1 : 5 000

**Mapa imisyjna**  
Zasięg izofon przed zastosowaniem działań naprawczych

województwo mazowieckie

miasto Siedlce

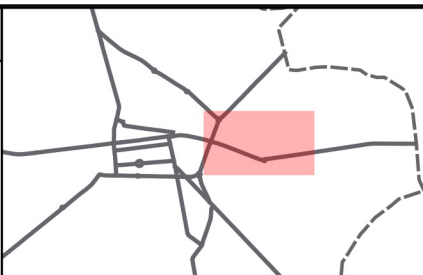
Nr odcinka: 1; 3; 5; 7; 8; 9; 10

Wskaźnik L<sub>dwn</sub>

Przedziały imisji:

- 55 - 60 dB
- 60 - 65 dB
- 65 - 70 dB
- 70 - 75 dB
- >75 dB

skala 1 : 5 000



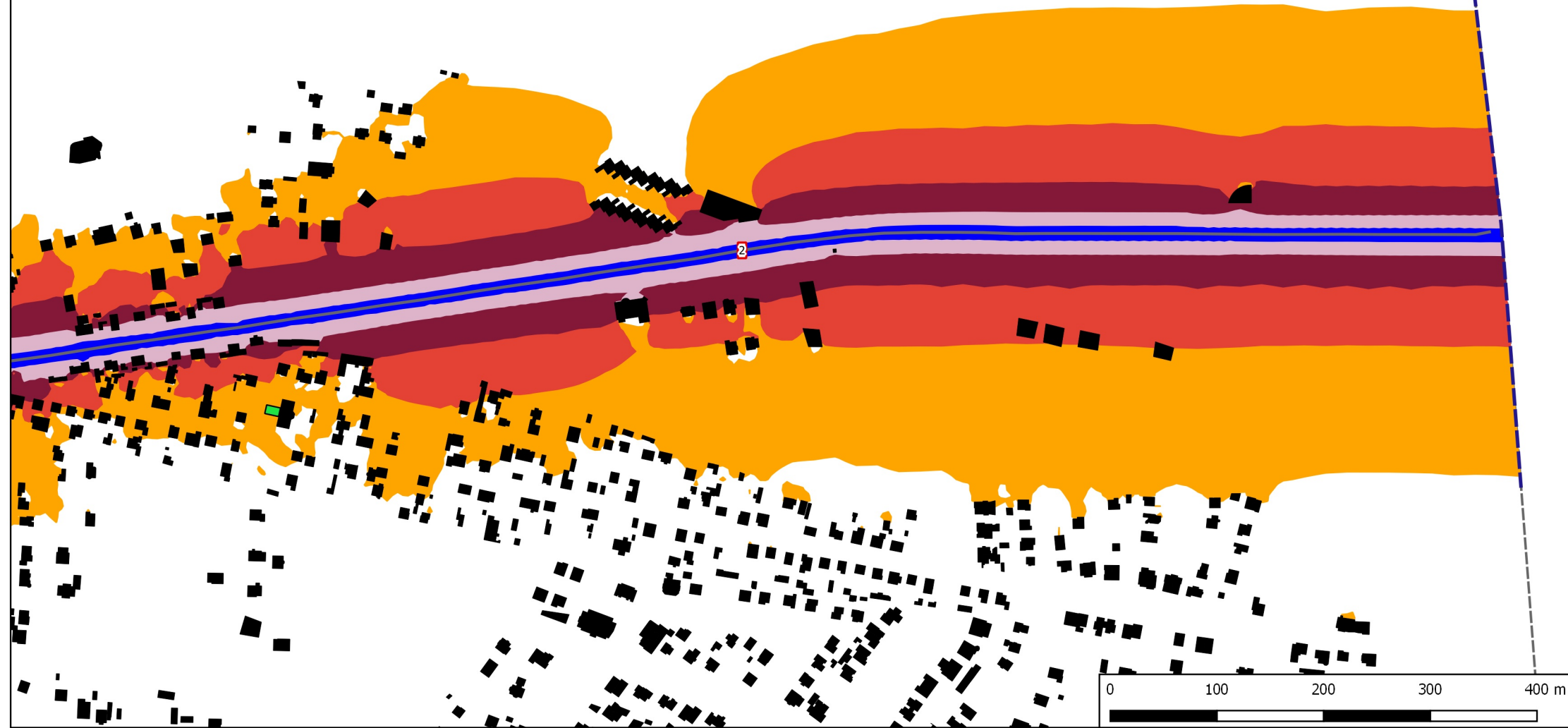
Mapa imisyjna  
Zasięg izofon przed zastosowaniem działań naprawczych

województwo mazowieckie

miasto Siedlce

Nr odcinka: 1; 2; 11





Wskaźnik Ldwn

Przedziały imisji:

- 55 - 60 dB
- 60 - 65 dB
- 65 - 70 dB
- 70 - 75 dB
- >75 dB

skala 1 : 5 000

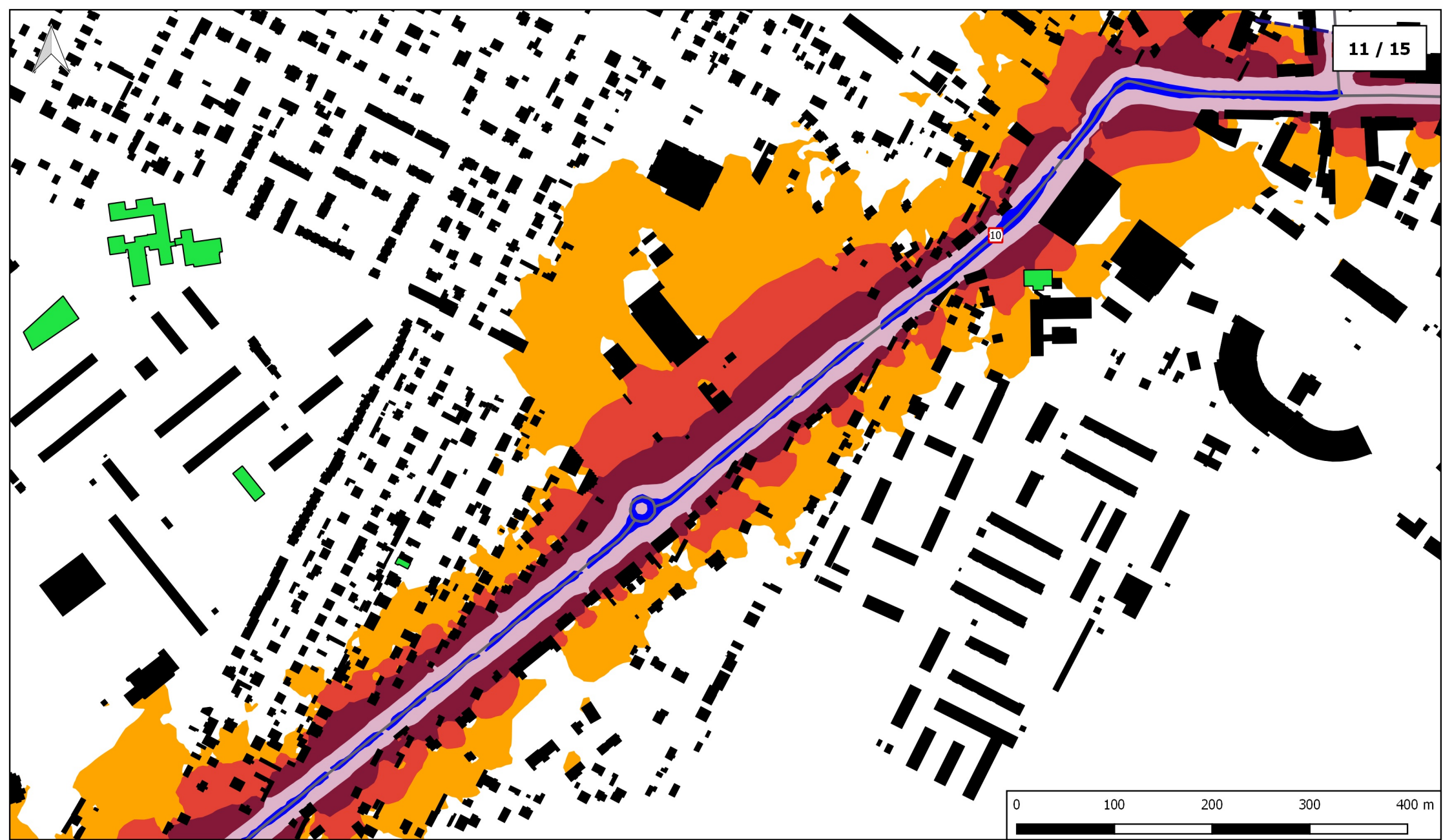


**Mapa imisyjna**  
Zasięg izofon przed zastosowaniem działań naprawczych

województwo mazowieckie

miasto Siedlce

Nr odcinka: 2

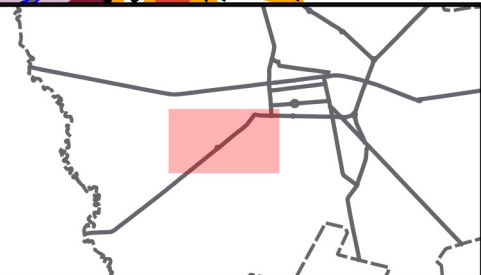


Wskaźnik Ldwn

Przedziały imisji:

- 55 - 60 dB
- 60 - 65 dB
- 65 - 70 dB
- 70 - 75 dB
- >75 dB

skala 1 : 5 000



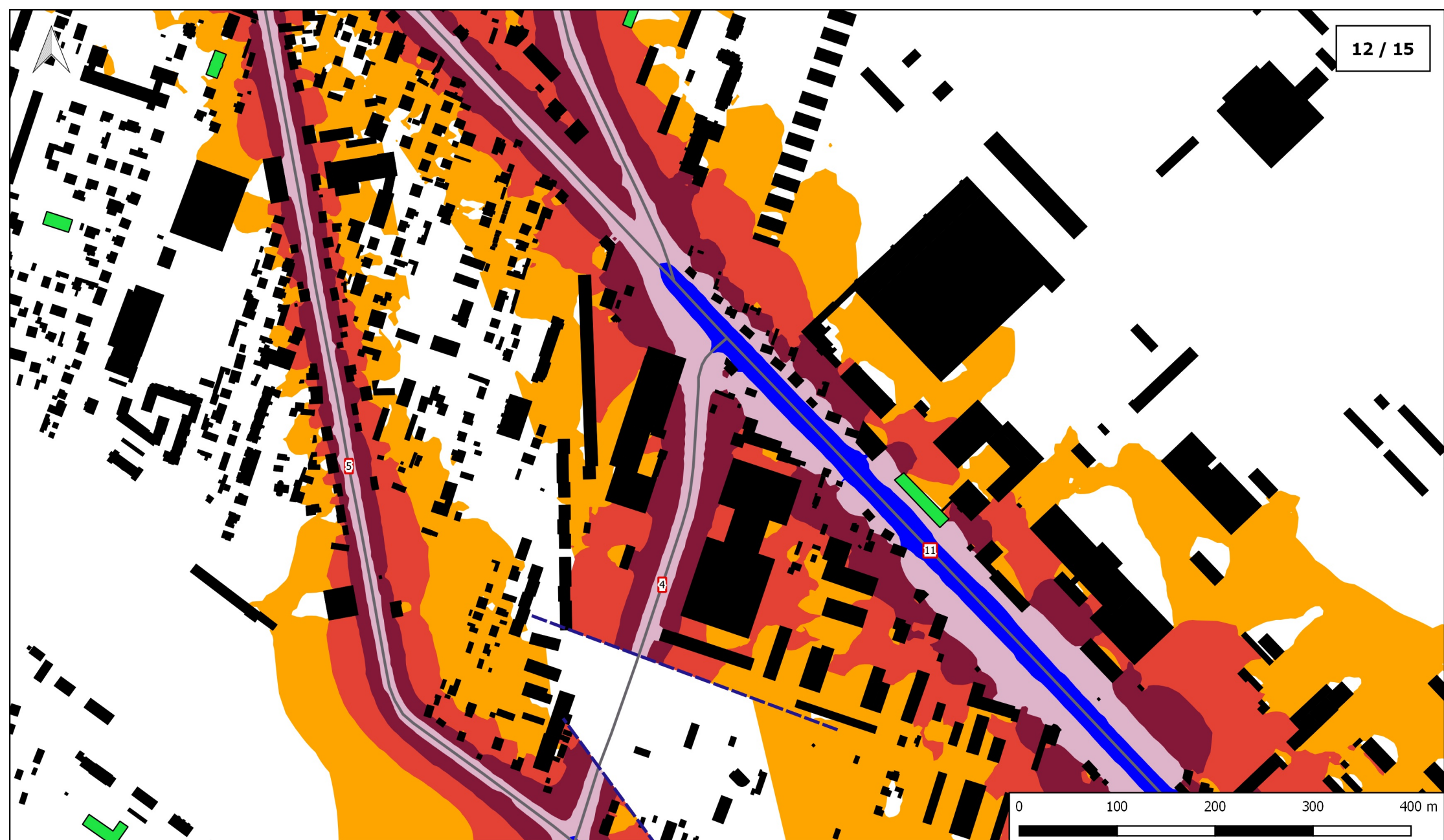
**Mapa imisyjna**  
Zasięg izofon przed zastosowaniem działań naprawczych

województwo mazowieckie

miasto Siedlce

Nr odcinka: 10



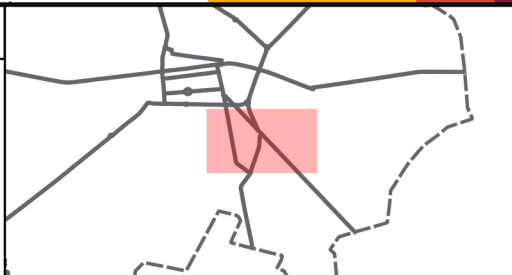


Wskaźnik Ldwn

Przedziały imisji:

- 55 - 60 dB
- 60 - 65 dB
- 65 - 70 dB
- 70 - 75 dB
- >75 dB

skala 1 : 5 000

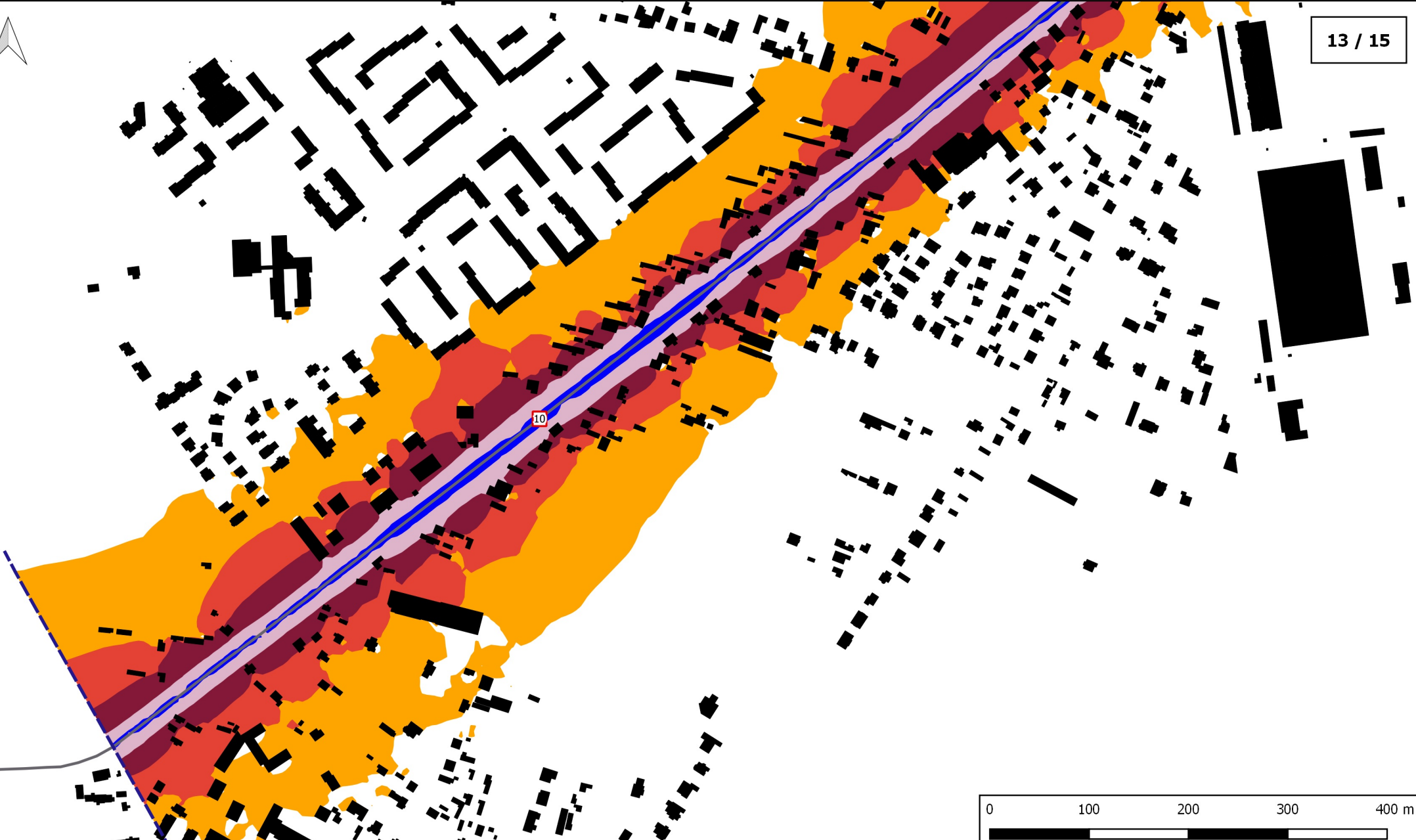


**Mapa imisyjna**  
Zasięg izofon przed zastosowaniem działań naprawczych

województwo mazowieckie

miasto Siedlce

Nr odcinka: 4; 5; 11

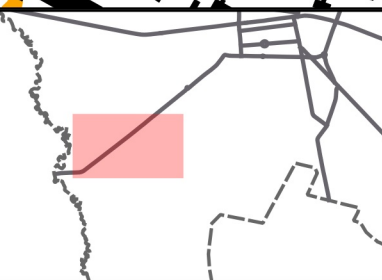


Wskaźnik Ldwn

Przedziały imisji:

- 55 - 60 dB
- 60 - 65 dB
- 65 - 70 dB
- 70 - 75 dB
- >75 dB

skala 1 : 5 000



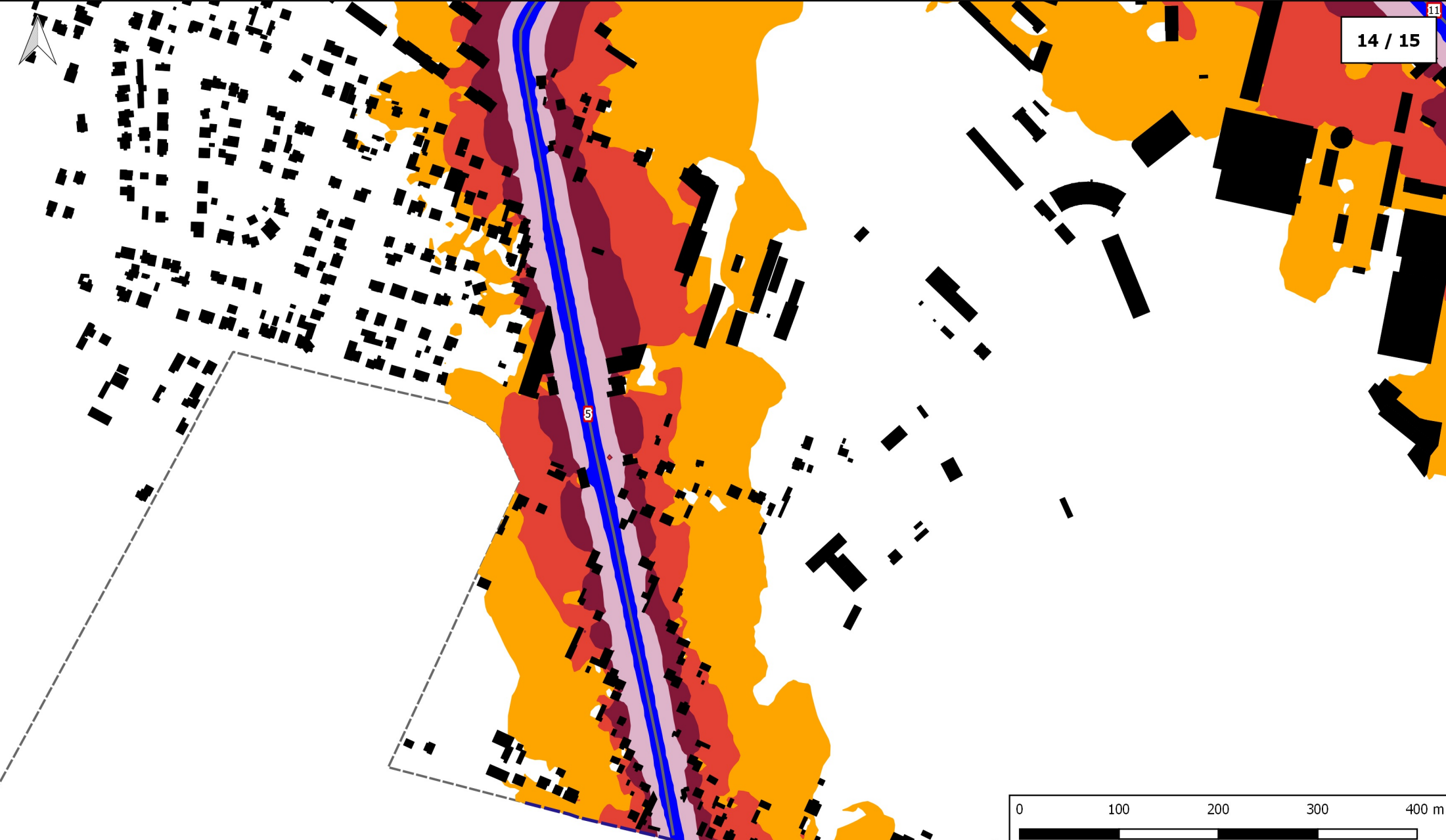
**Mapa imisyjna**  
Zasięg izofon przed zastosowaniem działań naprawczych

województwo mazowieckie

miasto Siedlce

Nr odcinka: 10



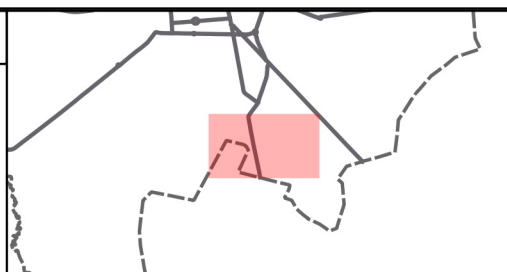


Wskaźnik Ldwn

Przedziały imisji:

- 55 - 60 dB
- 60 - 65 dB
- 65 - 70 dB
- 70 - 75 dB
- >75 dB

skala 1 : 5 000

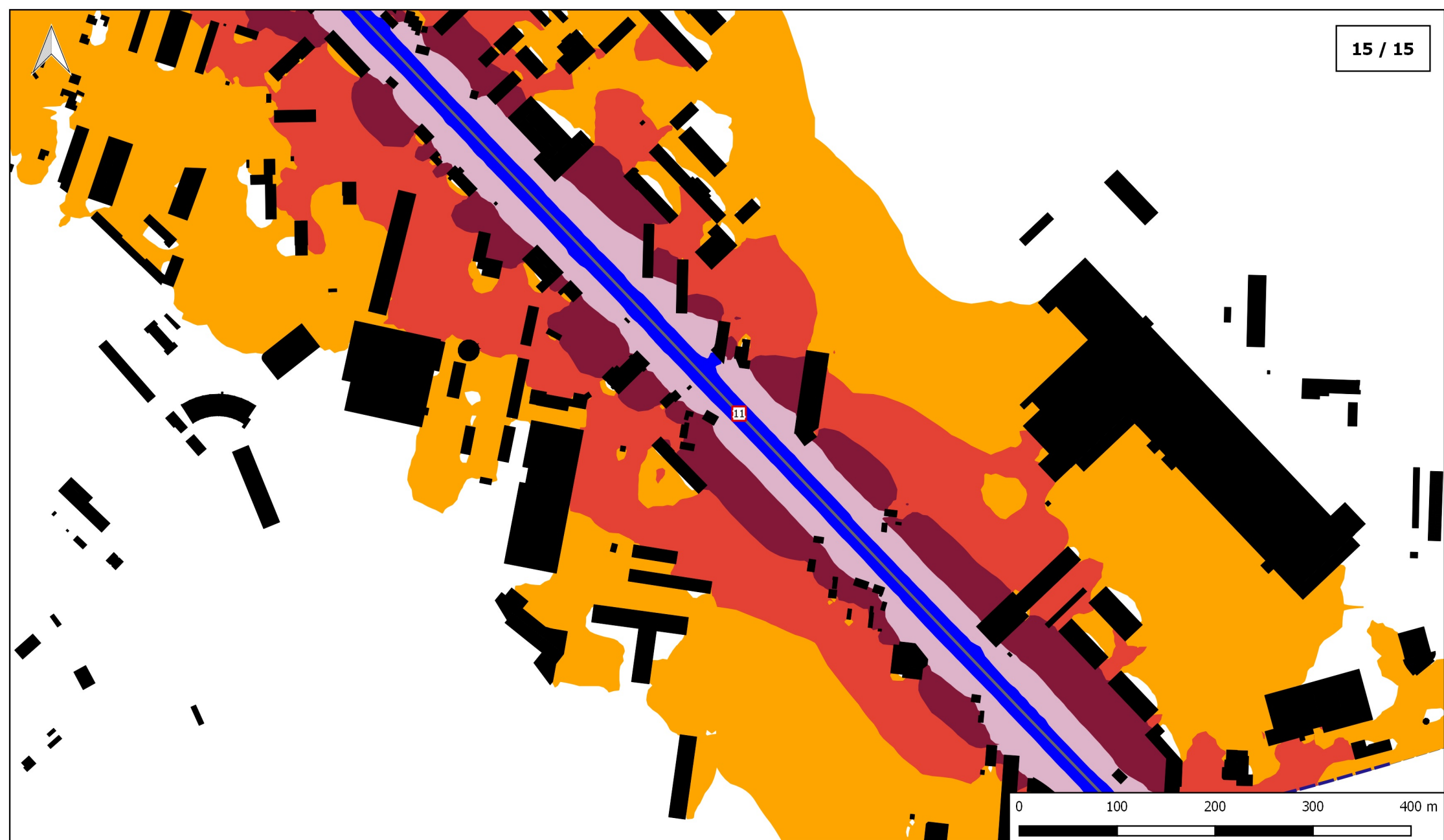


**Mapa imisyjna**  
Zasięg izofon przed zastosowaniem działań naprawczych

województwo mazowieckie

miasto Siedlce

Nr odcinka: 5

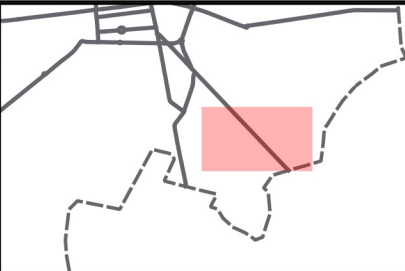


Wskaźnik Ldwn

Przedziały imisji:

- 55 - 60 dB
- 60 - 65 dB
- 65 - 70 dB
- 70 - 75 dB
- >75 dB

skala 1 : 5 000

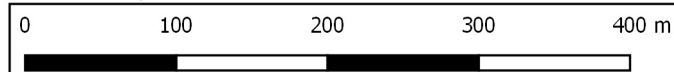
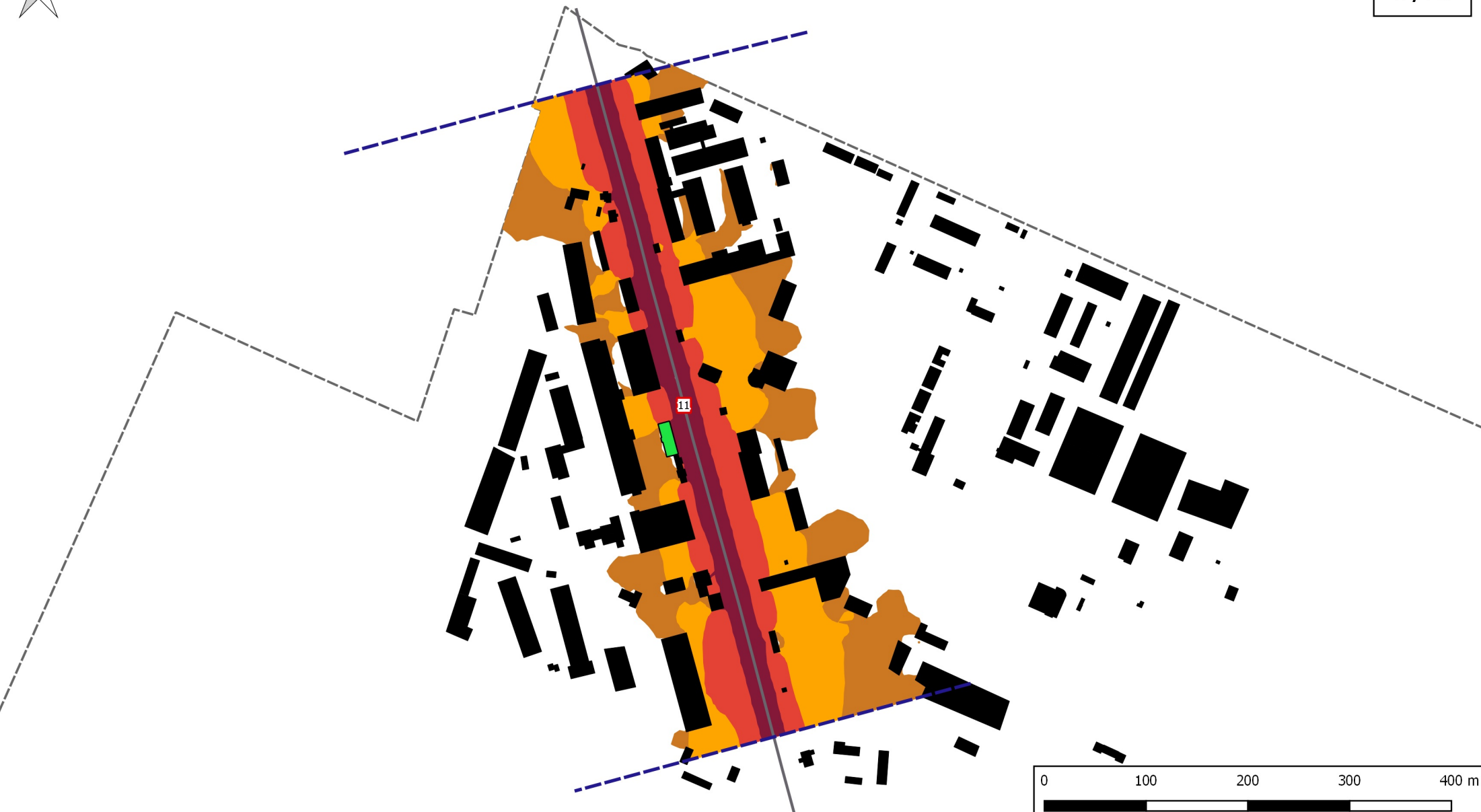


**Mapa imisyjna**  
Zasięg izofon przed zastosowaniem działań naprawczych

województwo mazowieckie

miasto Siedlce

Nr odcinka: 11

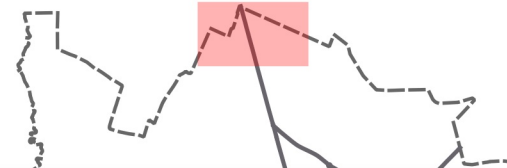


Wskaźnik Ln

Przedziały imisji:

- 50 - 55 dB
- 55 - 60 dB
- 60 - 65 dB
- 65 - 70 dB
- >70 dB

skala 1 : 5 000

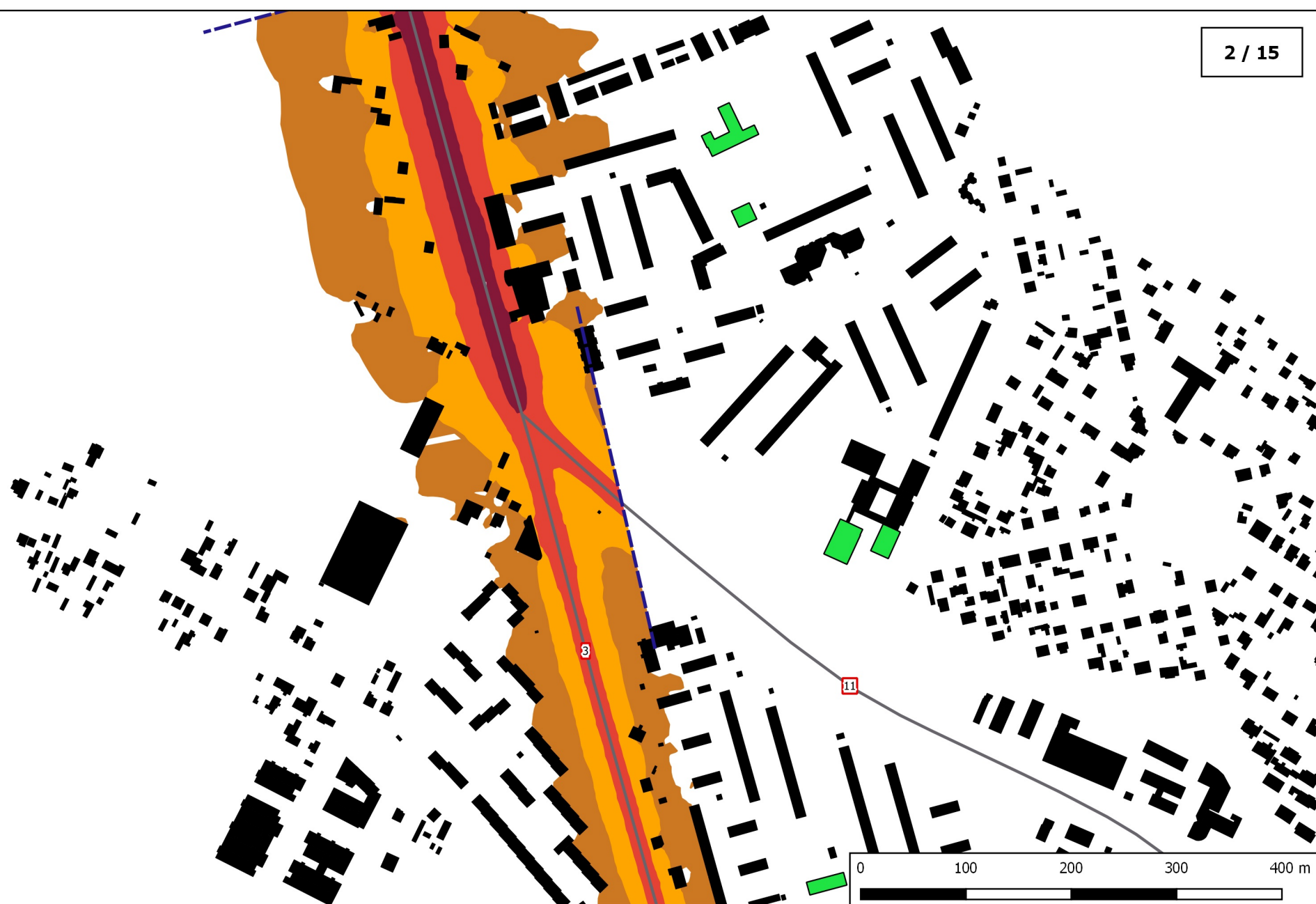


**Mapa imisyjna**  
Zasięg izofon przed zastosowaniem działań naprawczych

województwo mazowieckie

miasto Siedlce

Nr odcinka: 11

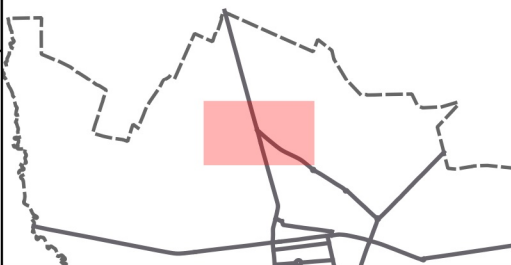


Wskaźnik Ln

## Przedziały emisji:

- 50 - 55 dB
- 55 - 60 dB
- 60 - 65 dB
- 65 - 70 dB
- >70 dB

skala 1 : 5 000



**Mapa imisyjna**  
Zasięg izofon przed zastosowaniem działań naprawczych

województwo mazowieckie

miasto Siedlce

Nr odcinka: 3



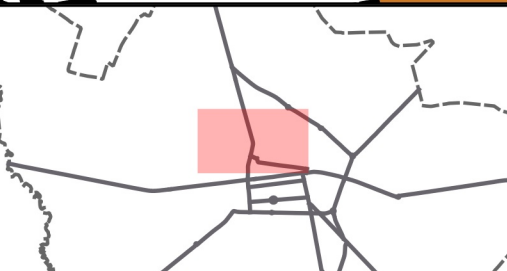


Wskaźnik Ln

Przedziały imisji:

- 50 - 55 dB
- 55 - 60 dB
- 60 - 65 dB
- 65 - 70 dB
- >70 dB

skala 1 : 5 000




**Mapa imisyjna**  
Zasięg izofon przed zastosowaniem działań naprawczych

województwo mazowieckie

miasto Siedlce

Nr odcinka: 3

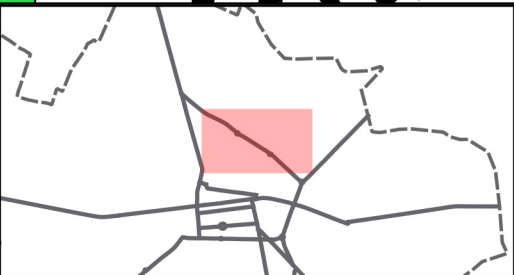


Wskaźnik Ln

Przedziały imisji:

- 50 - 55 dB
- 55 - 60 dB
- 60 - 65 dB
- 65 - 70 dB
- >70 dB

skala 1 : 5 000



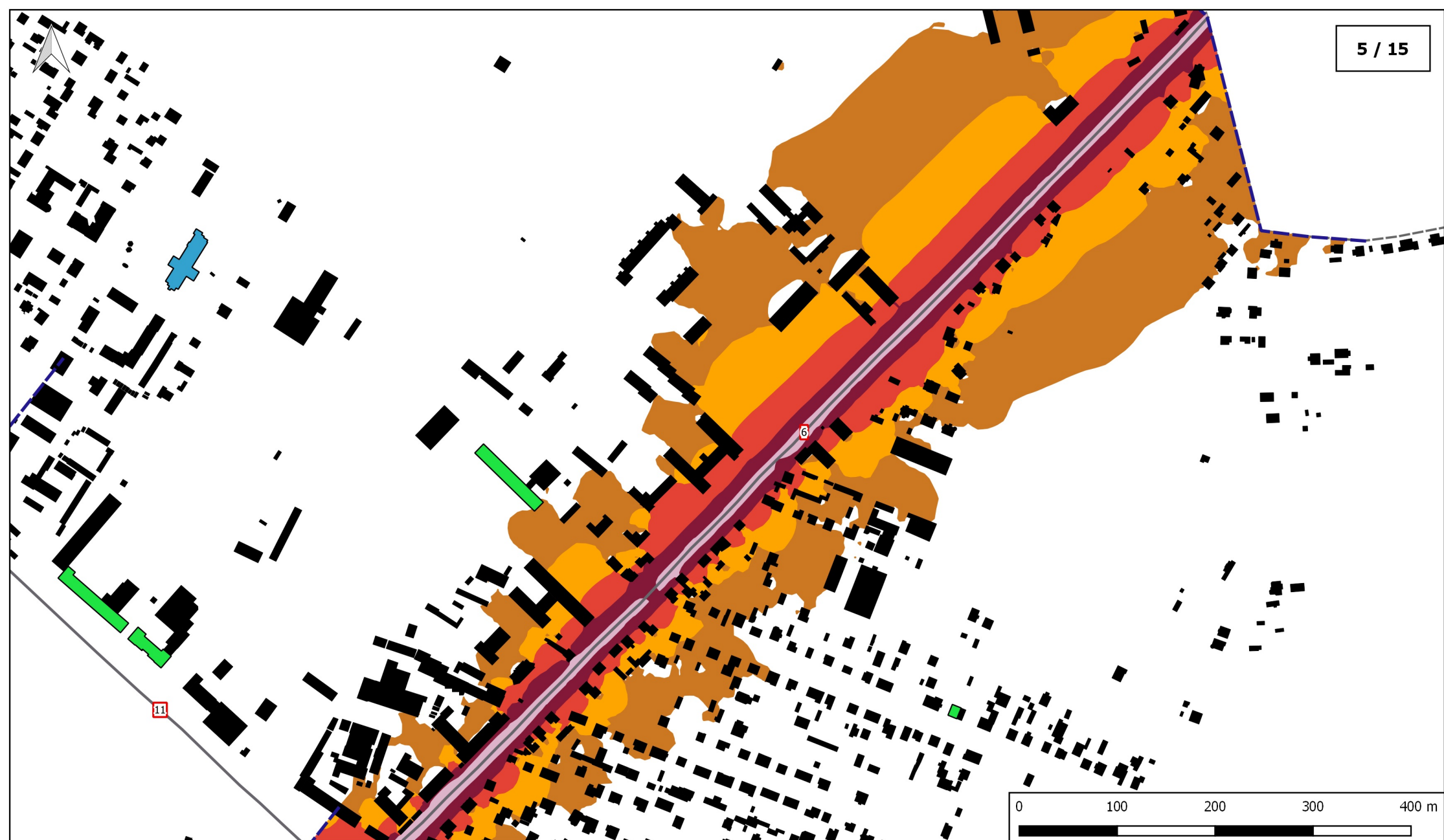
**Mapa imisyjna**  
Zasięg izofon przed zastosowaniem działań naprawczych

województwo mazowieckie

miasto Siedlce

Nr odcinka: 11





Wskaźnik Ln

**Przedziały imisji:**

- 50 - 55 dB
- 55 - 60 dB
- 60 - 65 dB
- 65 - 70 dB
- >70 dB

skala 1 : 5 000

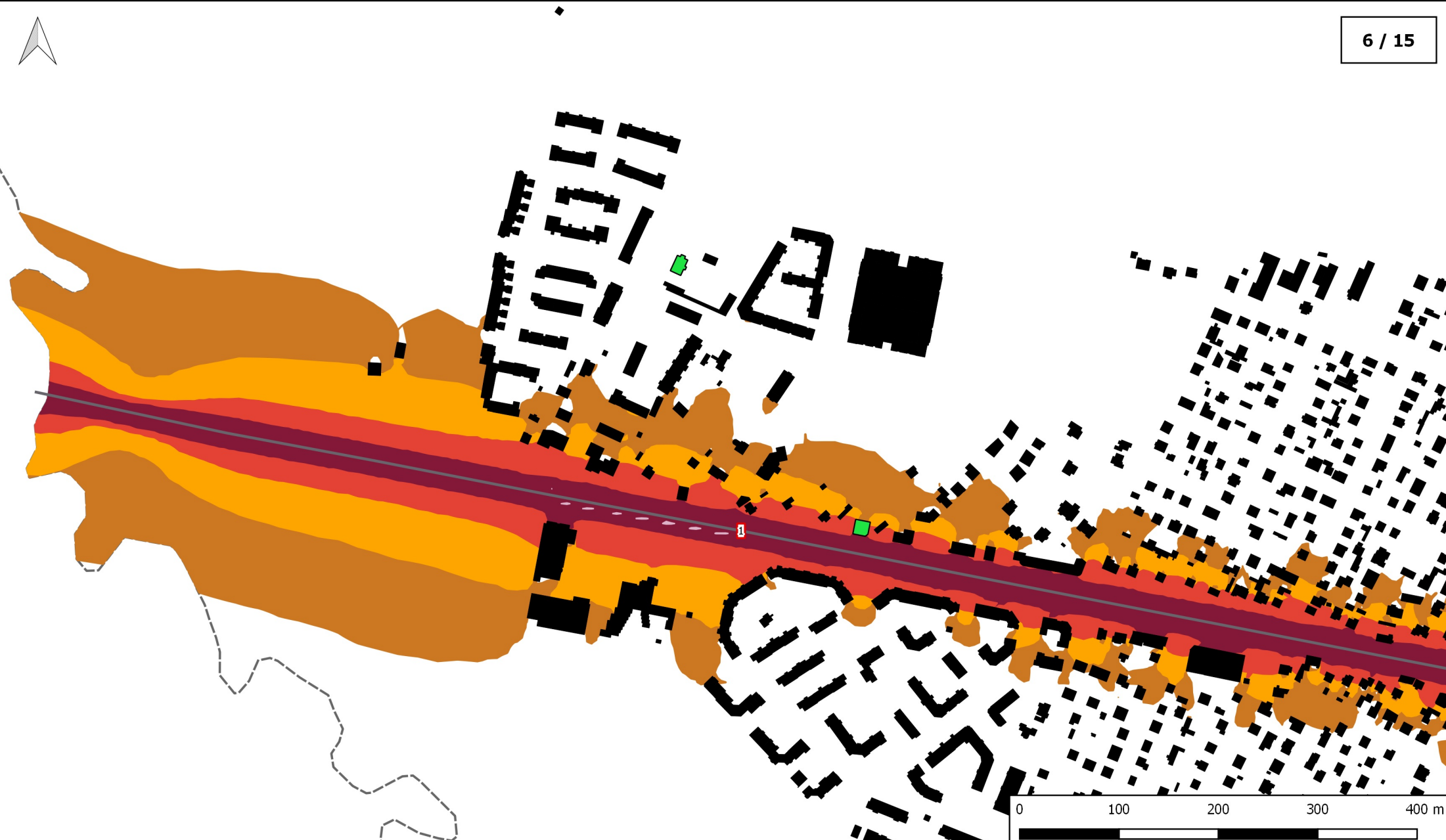


**Mapa imisyjna**  
**Zasięg izofon przed zastosowaniem działań naprawczych**

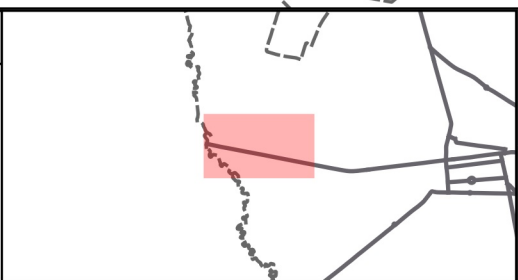
województwo mazowieckie

miasto Siedlce

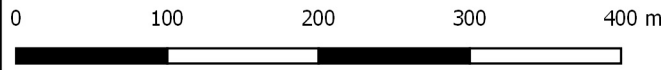
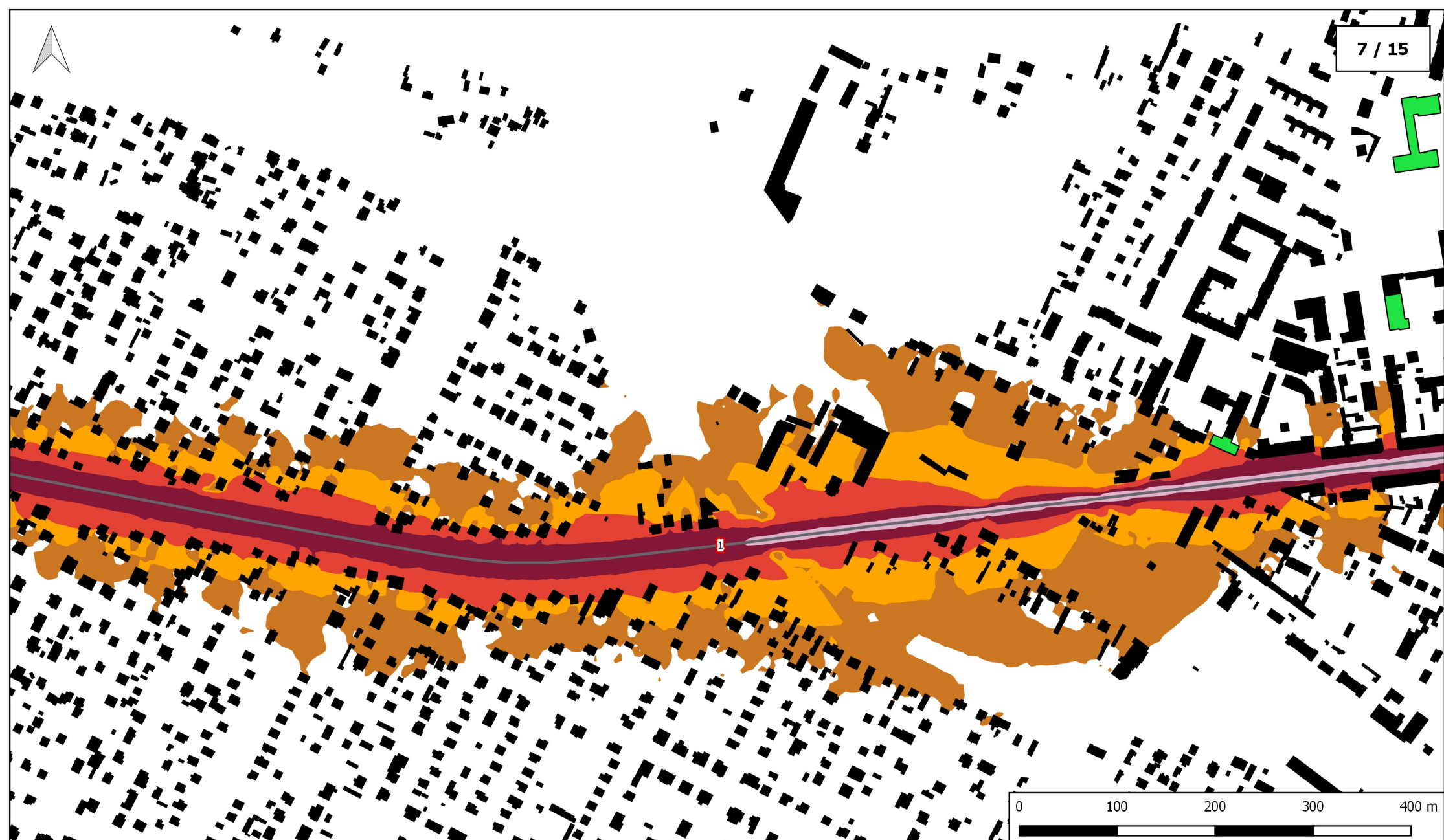
Nr odcinka: 6



<b>Wskaźnik Ln</b>	
<b>Przedziały imisji:</b>	
	50 - 55 dB
	55 - 60 dB
	60 - 65 dB
	65 - 70 dB
	>70 dB
<b>skala 1 : 5 000</b>	



<b>Mapa imisyjna</b> <b>Zasięg izofon przed zastosowaniem działań naprawczych</b>		
województwo mazowieckie	miasto Siedlce	Nr odcinka: 1

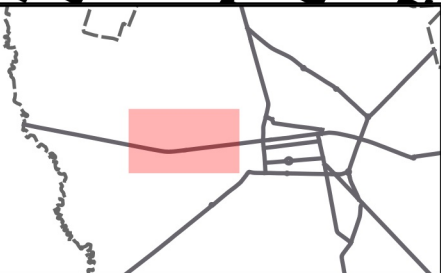


Wskaźnik Ln

Przedziały imisji:

- 50 - 55 dB
- 55 - 60 dB
- 60 - 65 dB
- 65 - 70 dB
- >70 dB

skala 1 : 5 000



**Mapa imisyjna**  
Zasięg izofon przed zastosowaniem działań naprawczych

województwo mazowieckie

miasto Siedlce

Nr odcinka: 1





Wskaźnik Ln

## Przedziały imisji:

- 50 - 55 dB
- 55 - 60 dB
- 60 - 65 dB
- 65 - 70 dB
- >70 dB

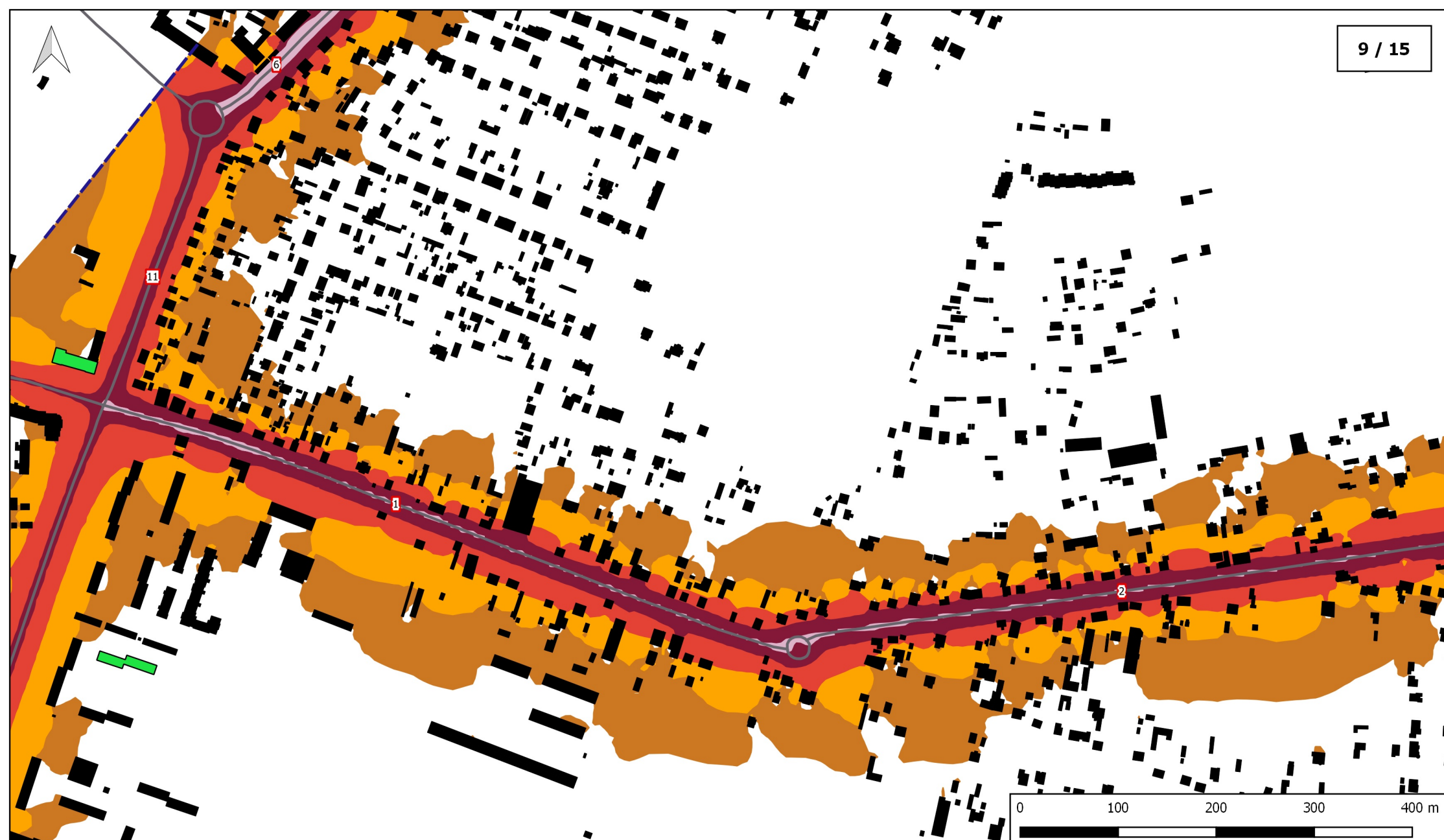
skala 1 : 5 000

**Mapa imisyjna**  
Zasięg izofon przed zastosowaniem działań naprawczych

województwo mazowieckie

miasto Siedlce

Nr odcinka: 1; 3; 5; 7; 8; 9; 10

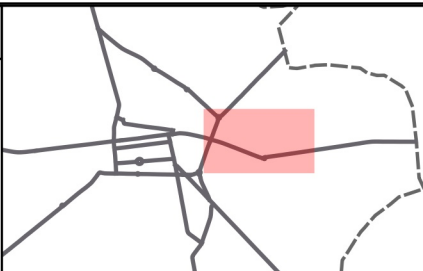


Wskaźnik Ln

Przedziały imisji:

- 50 - 55 dB
- 55 - 60 dB
- 60 - 65 dB
- 65 - 70 dB
- >70 dB

skala 1 : 5 000

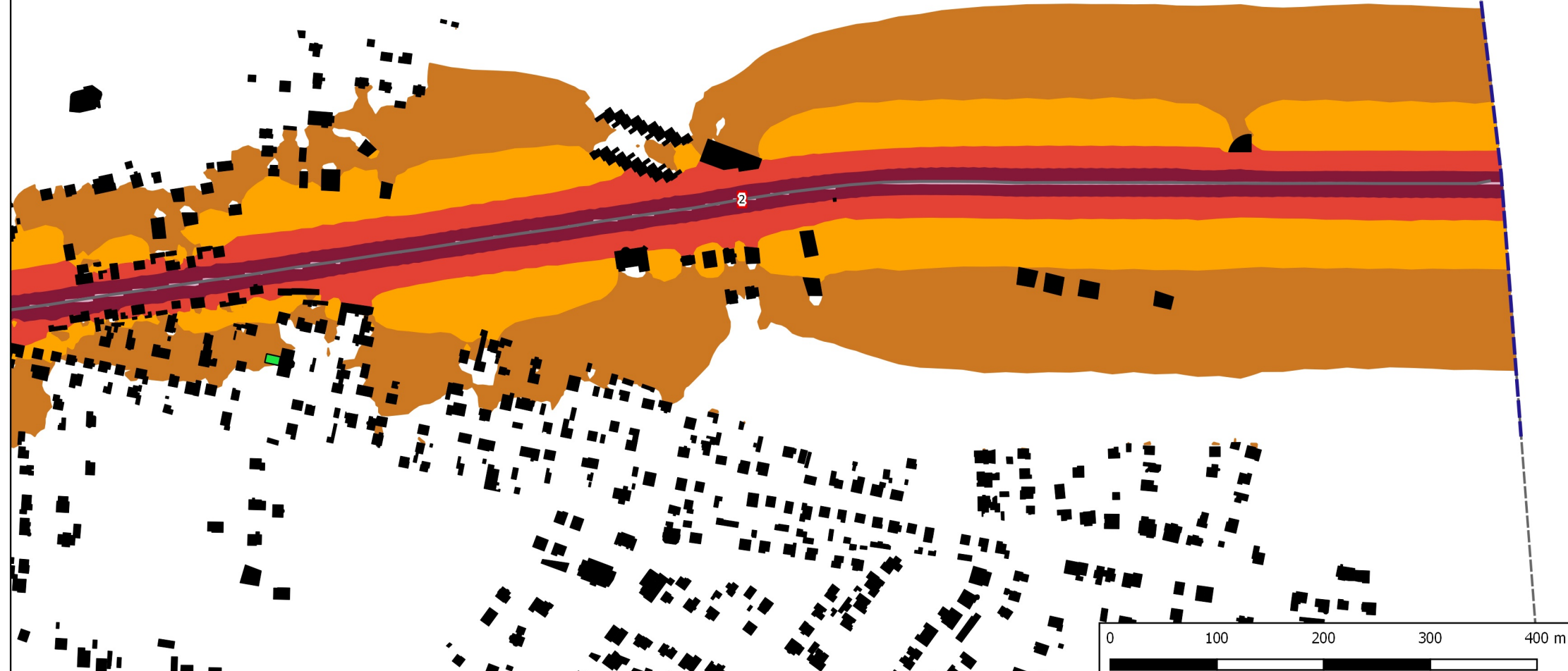


**Mapa imisyjna**  
Zasięg izofon przed zastosowaniem działań naprawczych

województwo mazowieckie

miasto Siedlce

Nr odcinka: 1; 2; 11



Wskaźnik Ln

Przedziały imisji:

- 50 - 55 dB
- 55 - 60 dB
- 60 - 65 dB
- 65 - 70 dB
- >70 dB

skala 1 : 5 000



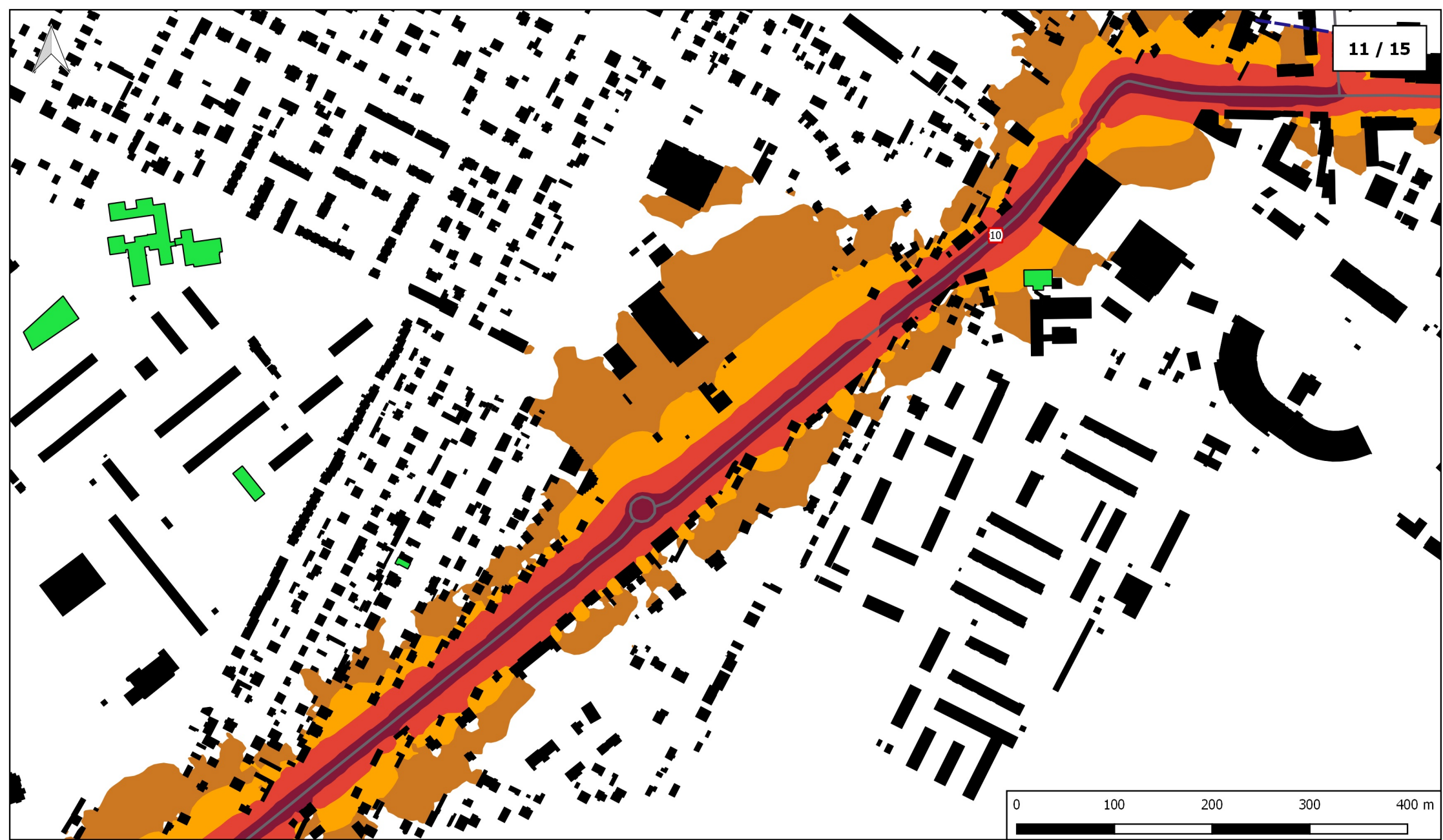
**Mapa imisyjna**  
Zasięg izofon przed zastosowaniem działań naprawczych

województwo mazowieckie

miasto Siedlce

Nr odcinka: 2





Wskaźnik Ln

Przedziały imisji:

- 50 - 55 dB
- 55 - 60 dB
- 60 - 65 dB
- 65 - 70 dB
- >70 dB

skala 1 : 5 000

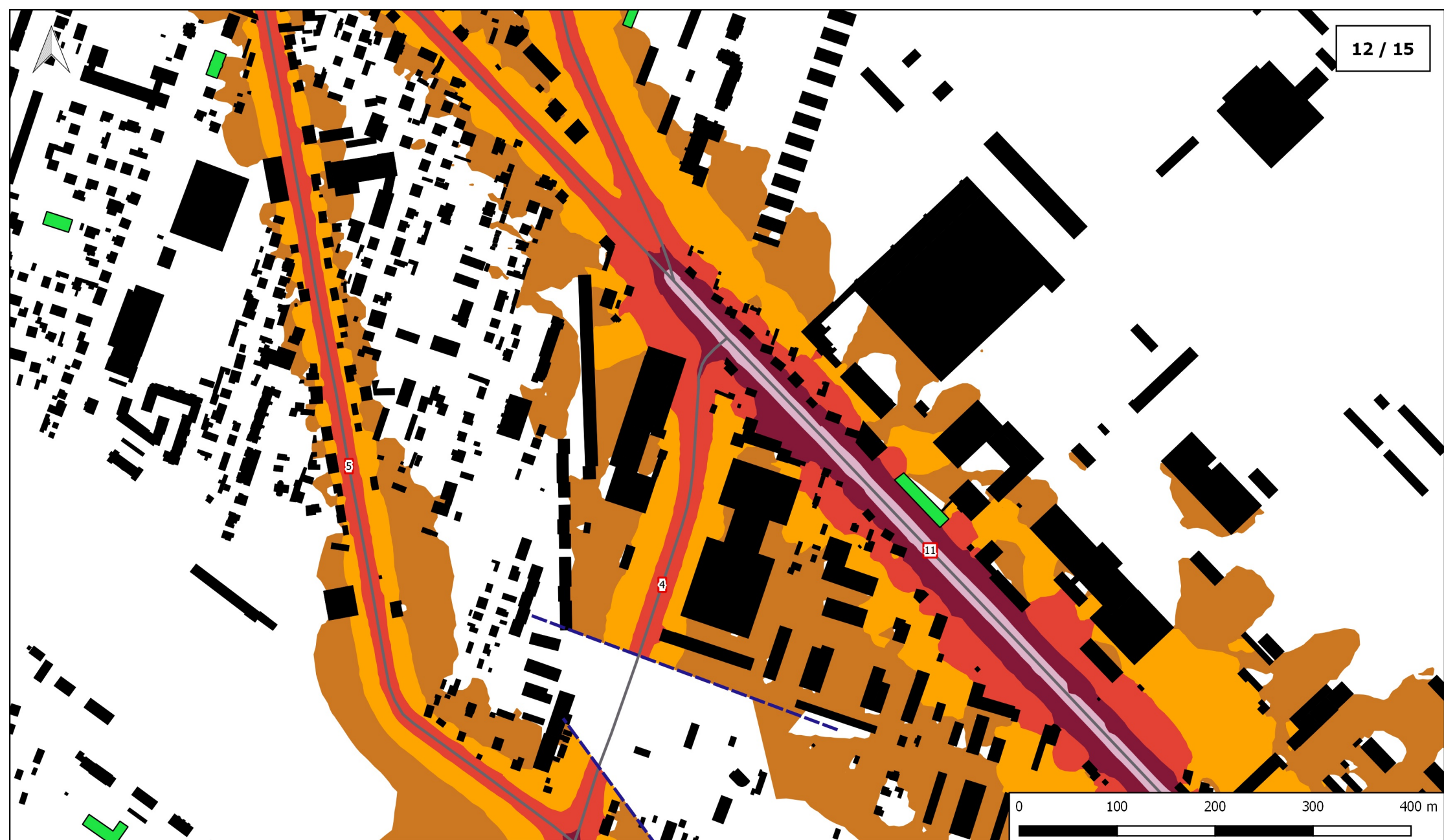


**Mapa imisyjna**  
Zasięg izofon przed zastosowaniem działań naprawczych

województwo mazowieckie

miasto Siedlce

Nr odcinka: 10

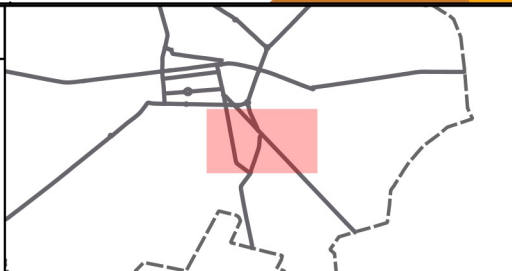


Wskaźnik Ln

Przedziały imisji:

- 50 - 55 dB
- 55 - 60 dB
- 60 - 65 dB
- 65 - 70 dB
- >70 dB

skala 1 : 5 000



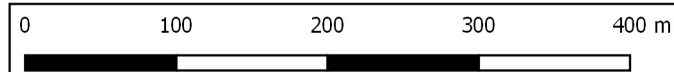
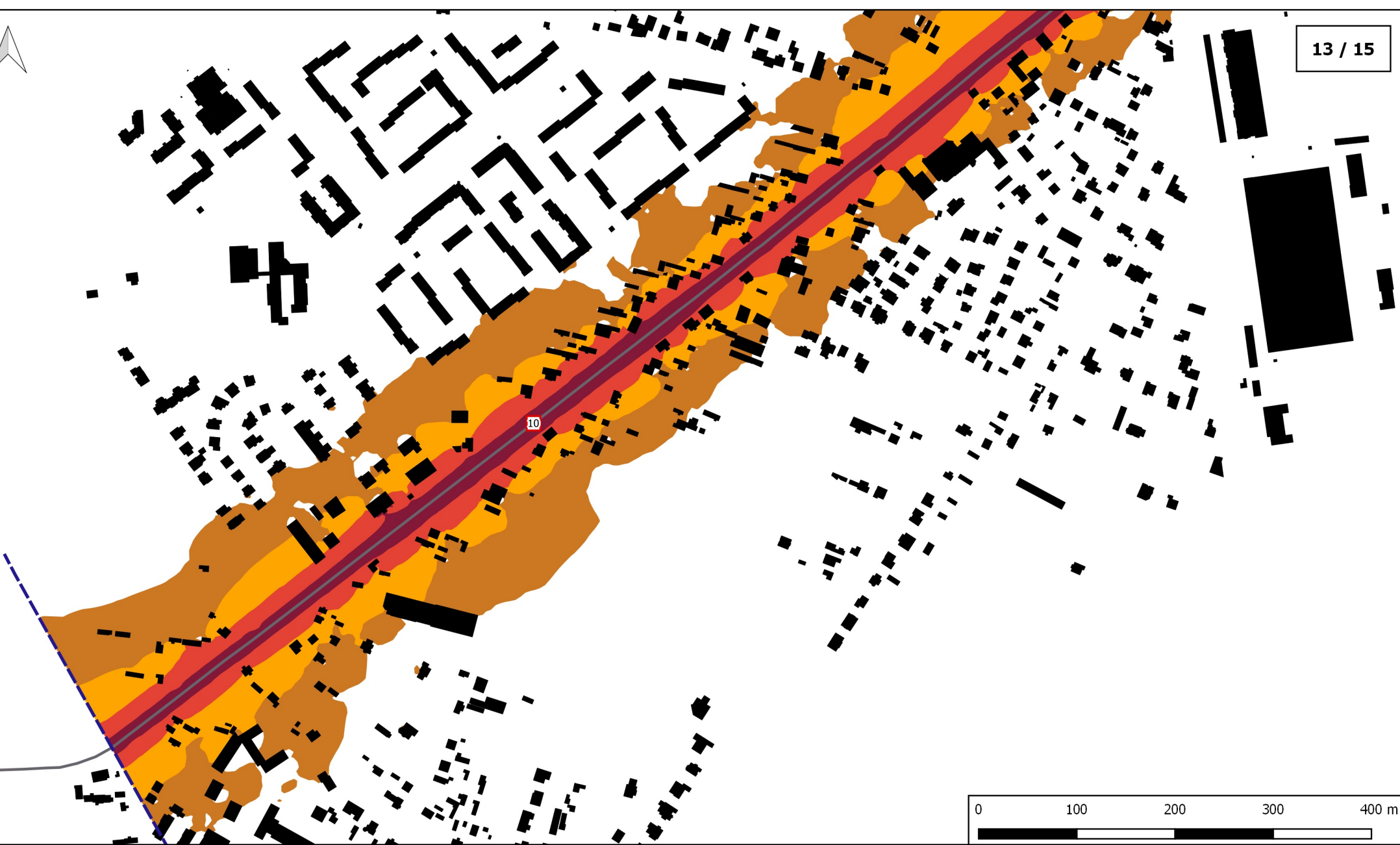
**Mapa imisyjna**  
Zasięg izofon przed zastosowaniem działań naprawczych

województwo mazowieckie

miasto Siedlce

Nr odcinka: 4; 5; 11



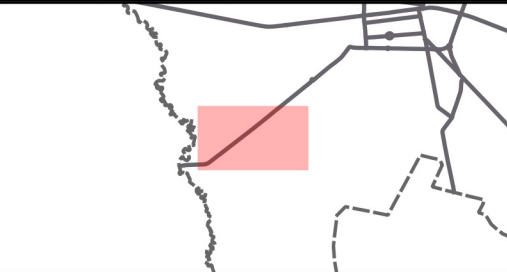


Wskaźnik Ln

**Przedziały emisji:**

- 50 - 55 dB
- 55 - 60 dB
- 60 - 65 dB
- 65 - 70 dB
- >70 dB

**skala 1 : 5 000**



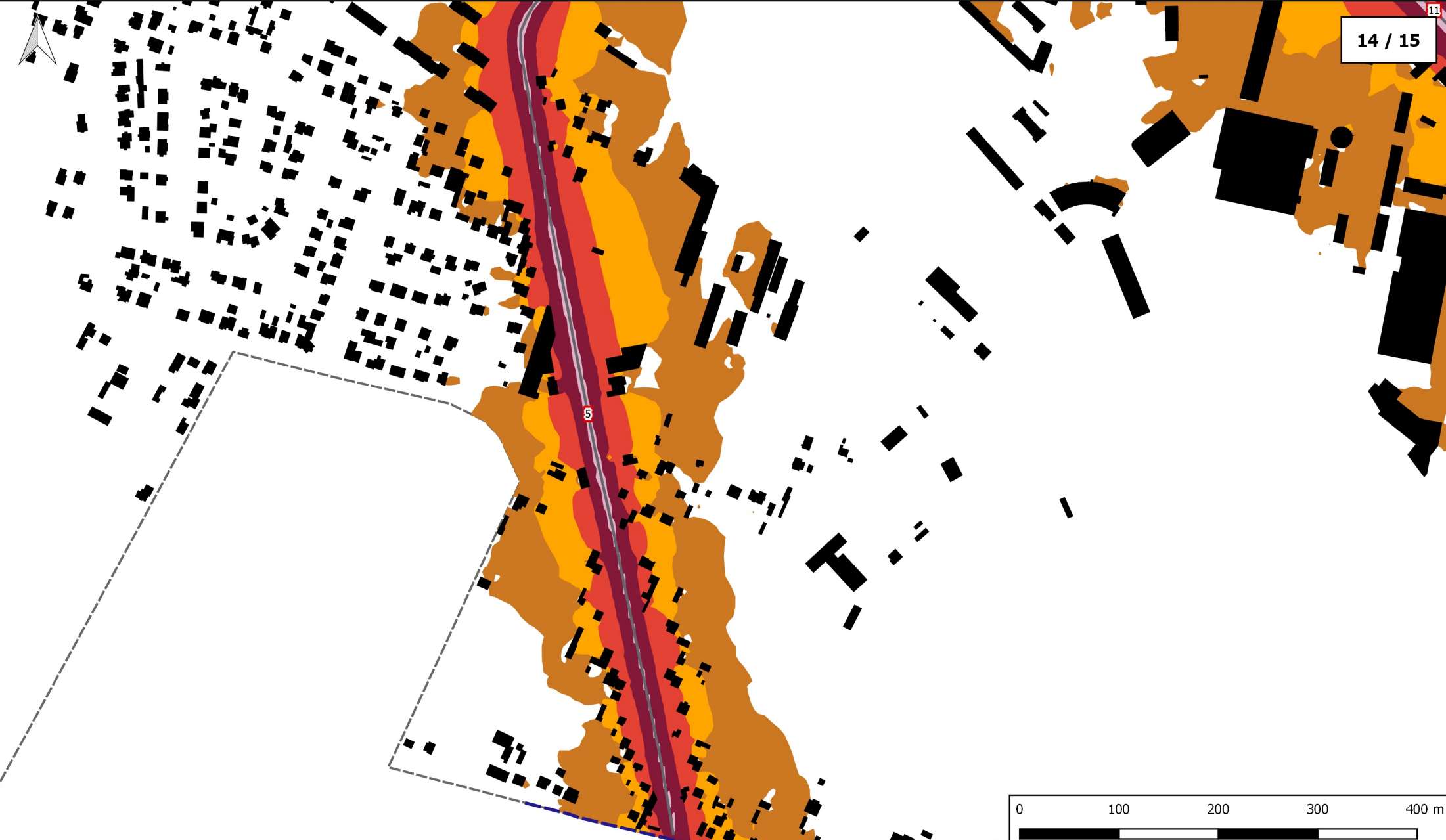
**Mapa imisyjna**  
**Zasięg izofon przed zastosowaniem działań naprawczych**

**województwo mazowieckie**

**miasto Siedlce**

**Nr odcinka: 10**





Wskaźnik Ln

**Przedziały imisji:**

- 50 - 55 dB
- 55 - 60 dB
- 60 - 65 dB
- 65 - 70 dB
- >70 dB

skala 1 : 5 000

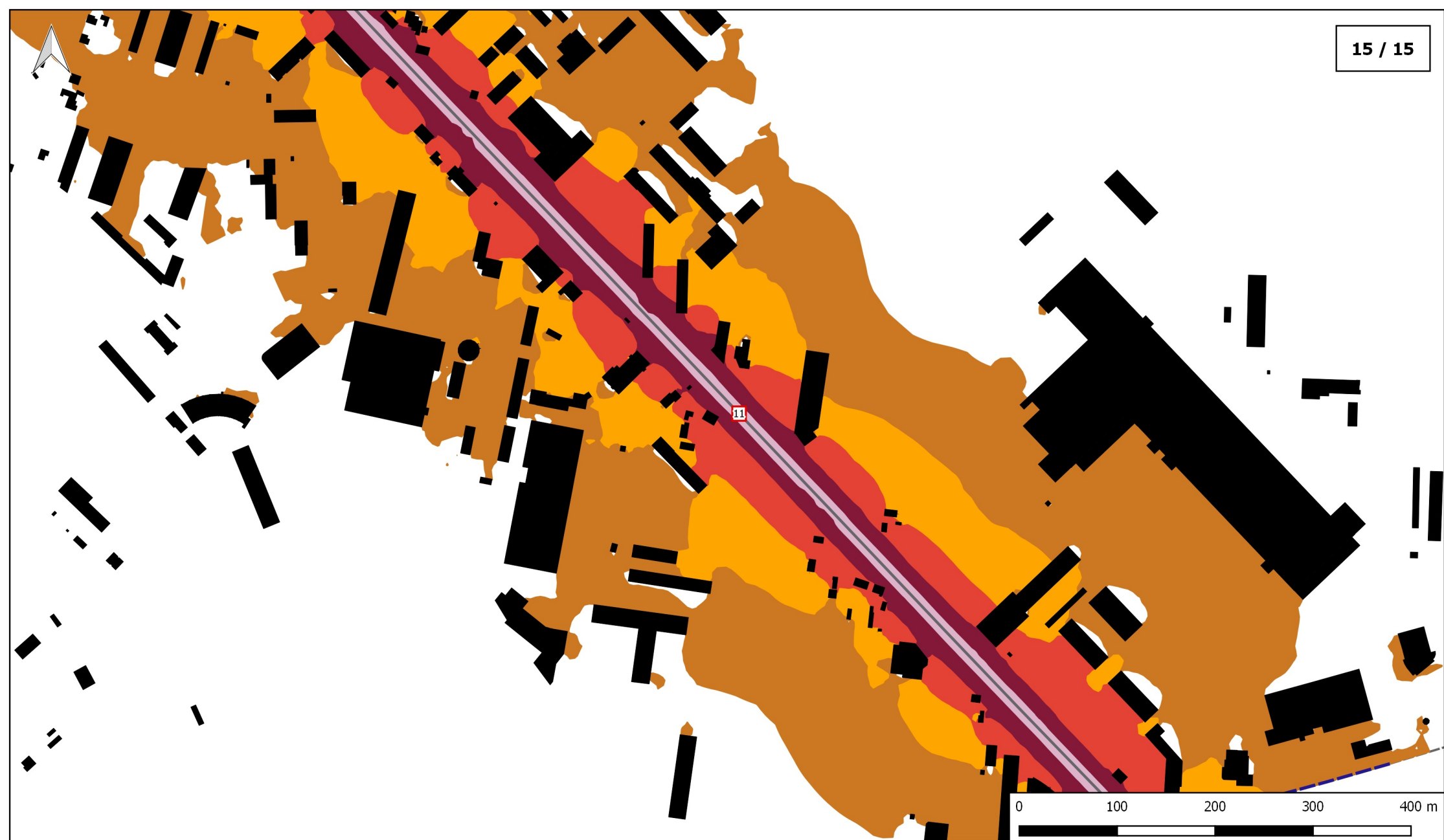


**Mapa imisyjna**  
Zasięg izofon przed zastosowaniem działań naprawczych

województwo mazowieckie

miasto Siedlce

Nr odcinka: 5

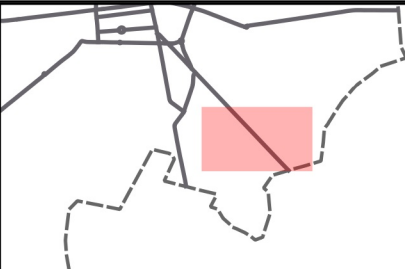


Wskaźnik Ln

Przedziały imisji:

- 50 - 55 dB
- 55 - 60 dB
- 60 - 65 dB
- 65 - 70 dB
- >70 dB

skala 1 : 5 000



**Mapa imisyjna**  
**Zasięg izofon przed zastosowaniem działań naprawczych**

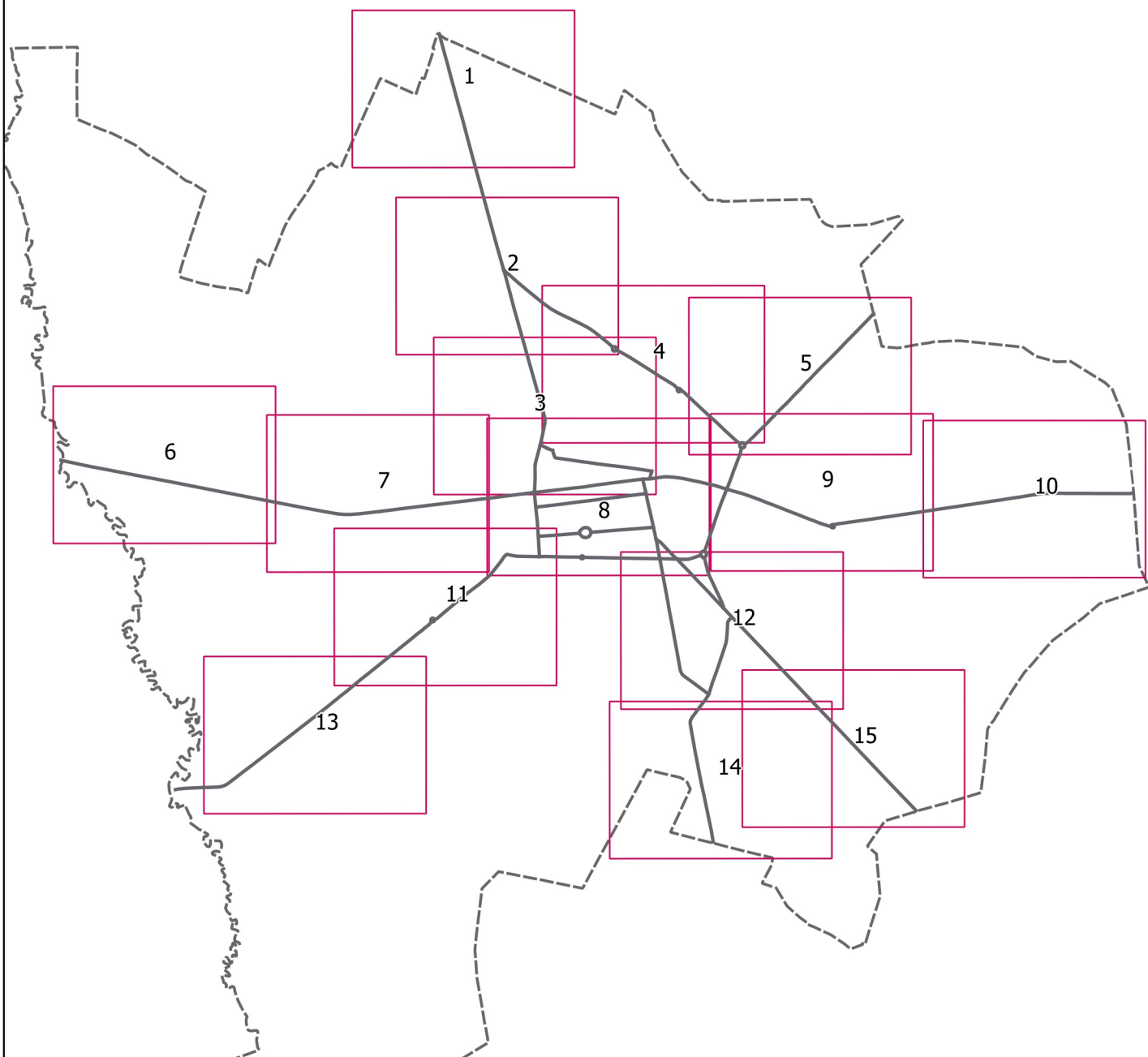
województwo mazowieckie

miasto Siedlce

Nr odcinka: 11

**Mapa przedstawiająca efekt proponowanych działań naprawczych w ramach Programu ochrony środowiska przed hałasem dla terenów poza aglomeracjami, o których mowa w art. 179 ust. 1 Prawo ochrony środowiska, tj. obszarów dróg położonych na terenie miast Siedlce i Ostrołęka, których eksploatacja może powodować negatywne oddziaływanie akustyczne**

**Skorowidz arkuszy  
Miasto: Siedlce**



Legenda

Zabudowa

- Budynek
- Budynek ochrony zdrowia
- Budynek związany z czasowym pobylem dzieci i młodzieży
- Analizowane odcinki dróg
- Numer odcinka
- Zakres działań naprawczych
- Granica miasta
- Arkusz mapy

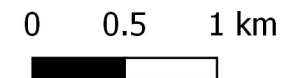
Przedziały emisji - pora dnia:

- 55 - 60 dB
- 60 - 65 dB
- 65 - 70 dB
- 70 - 75 dB
- >75 dB

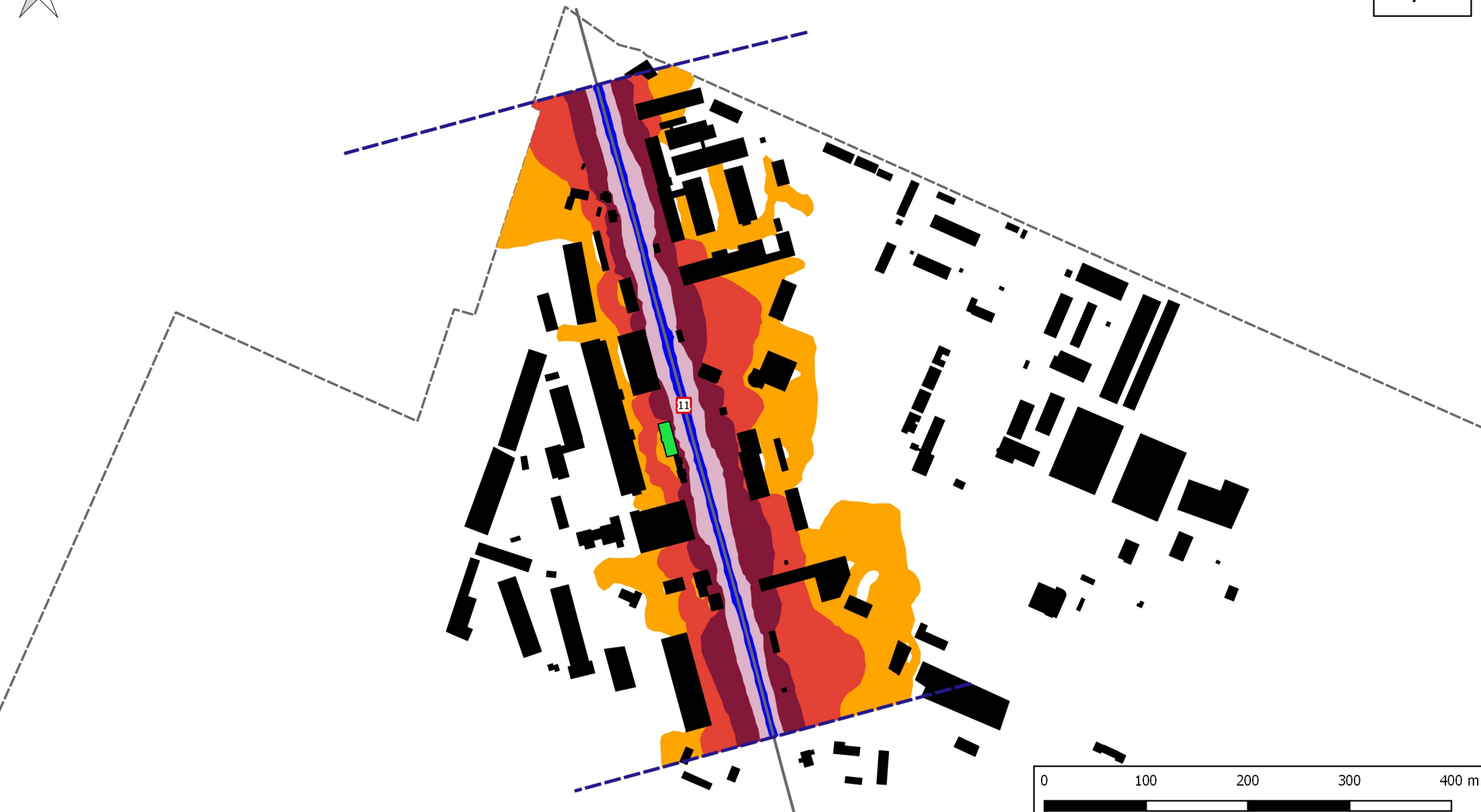
Przedziały emisji - pora nocy:

- 50 - 55 dB
- 55 - 60 dB
- 60 - 65 dB
- 65 - 70 dB
- >70 dB

Skala arkuszy: 1:5 000





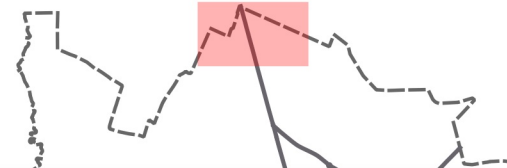


Wskaźnik Ldwn

Przedziały imisji:

- 55 - 60 dB
- 60 - 65 dB
- 65 - 70 dB
- 70 - 75 dB
- >75 dB

skala 1 : 5 000

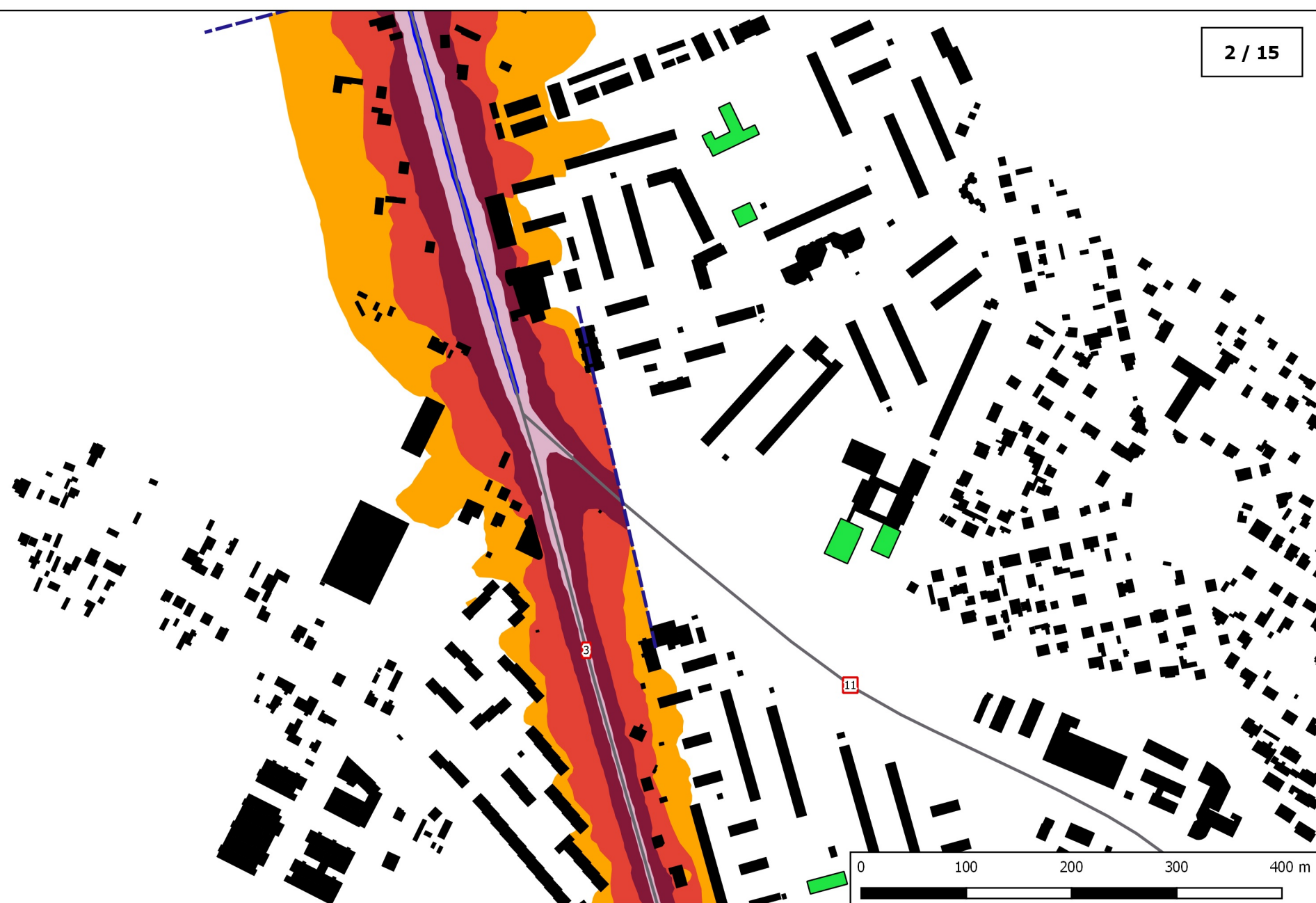


Mapy przedstawiające efekt proponowanych działań naprawczych w ramach Programu ochrony środowiska przed hałasem dla dróg położonych na terenie miast Siedlce i Ostrołęka

województwo mazowieckie

miasto Siedlce

Nr odcinka: 11

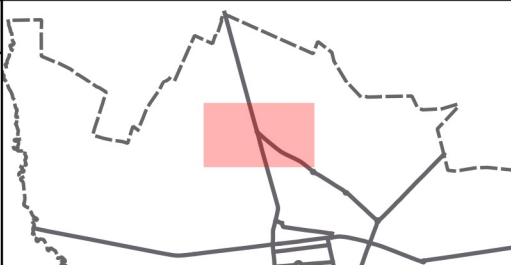


Wskaźnik Ldwn

## Przedziały imisji:

- 55 - 60 dB
- 60 - 65 dB
- 65 - 70 dB
- 70 - 75 dB
- >75 dB

skala 1 : 5 000



Mapy przedstawiające efekt proponowanych działań naprawczych w ramach Programu ochrony środowiska przed hałasem dla dróg położonych na terenie miast Siedlce i Ostrołęka

województwo mazowieckie

miasto Siedlce

Nr odcinka: 3

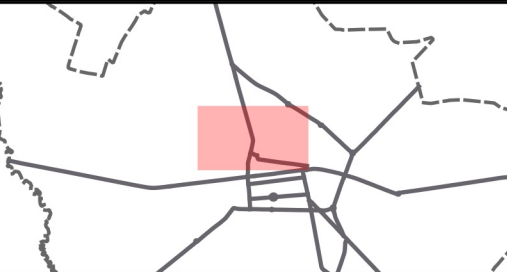


Wskaźnik L<sub>dwn</sub>

Przedziały imisji:

- 55 - 60 dB
- 60 - 65 dB
- 65 - 70 dB
- 70 - 75 dB
- >75 dB

skala 1 : 5 000



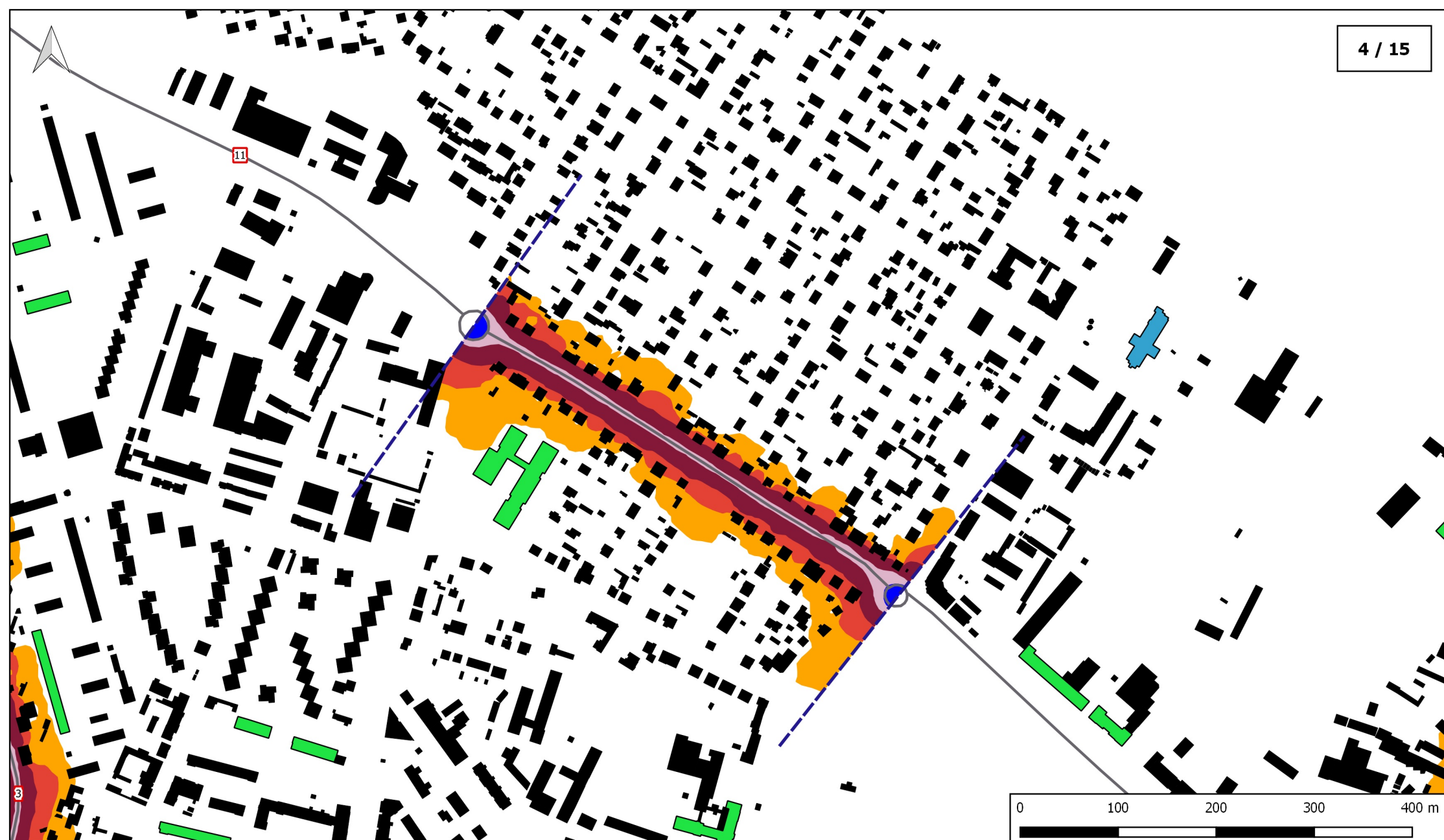
**Mapy przedstawiające efekt proponowanych działań naprawczych w ramach  
Programu ochrony środowiska przed hałasem dla dróg położonych na terenie miast Siedlce i Ostrołęka**

województwo mazowieckie

miasto Siedlce

Nr odcinka: 3



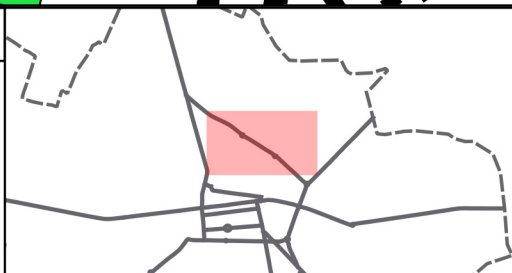


Wskaźnik Ldwn

Przedziały imisji:

- 55 - 60 dB
- 60 - 65 dB
- 65 - 70 dB
- 70 - 75 dB
- >75 dB

skala 1 : 5 000

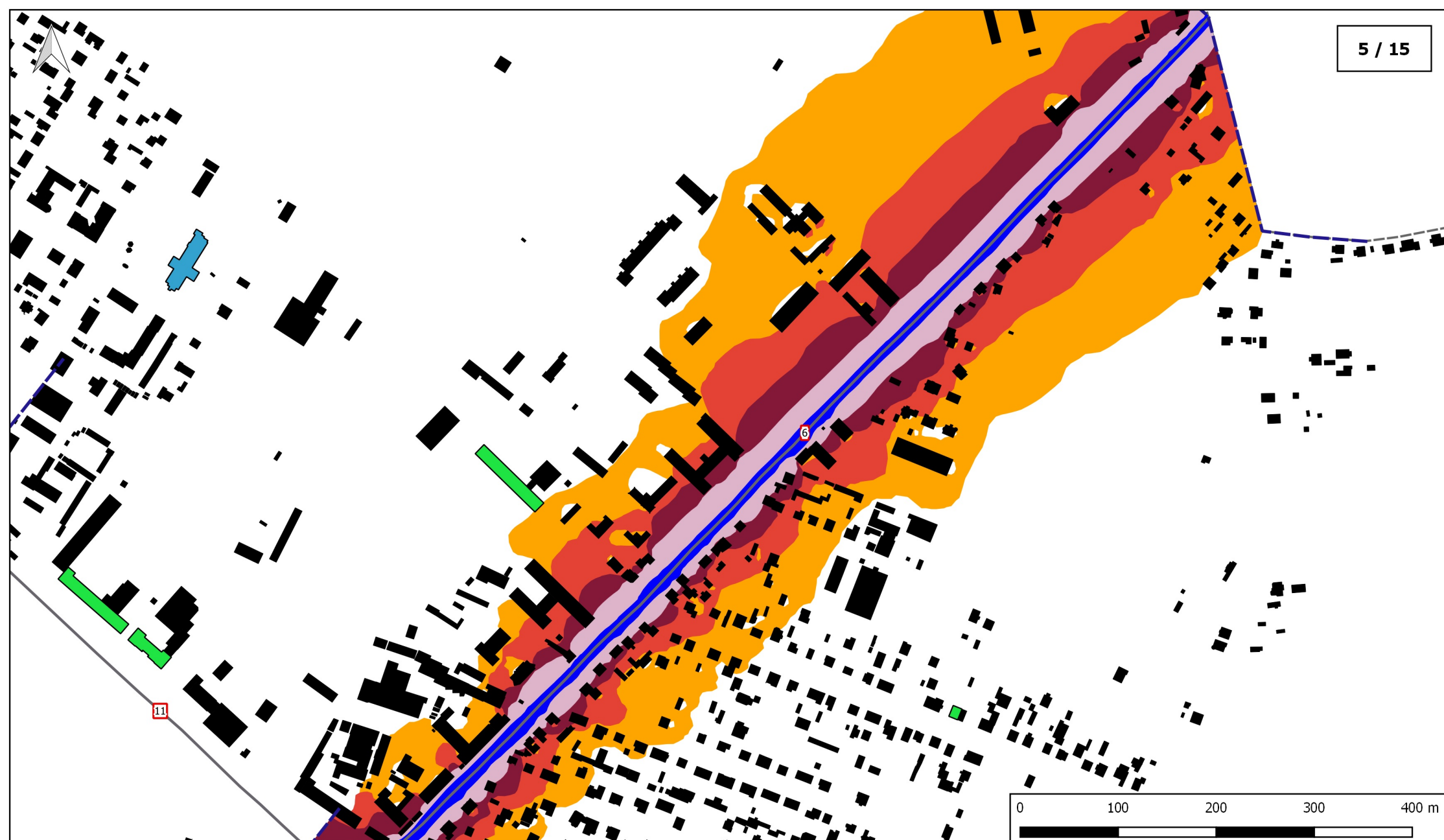


Mapy przedstawiające efekt proponowanych działań naprawczych w ramach  
Programu ochrony środowiska przed hałasem dla dróg położonych na terenie miast Siedlce i Ostrołęka

województwo mazowieckie

miasto Siedlce

Nr odcinka: 11

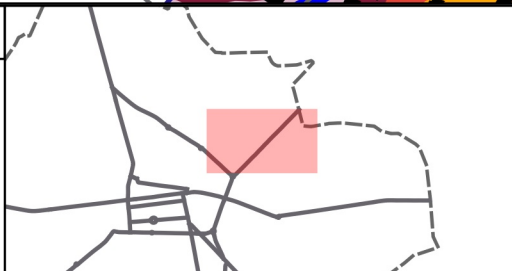


Wskaźnik Ldwn

Przedziały imisji:

- 55 - 60 dB
- 60 - 65 dB
- 65 - 70 dB
- 70 - 75 dB
- >75 dB

skala 1 : 5 000

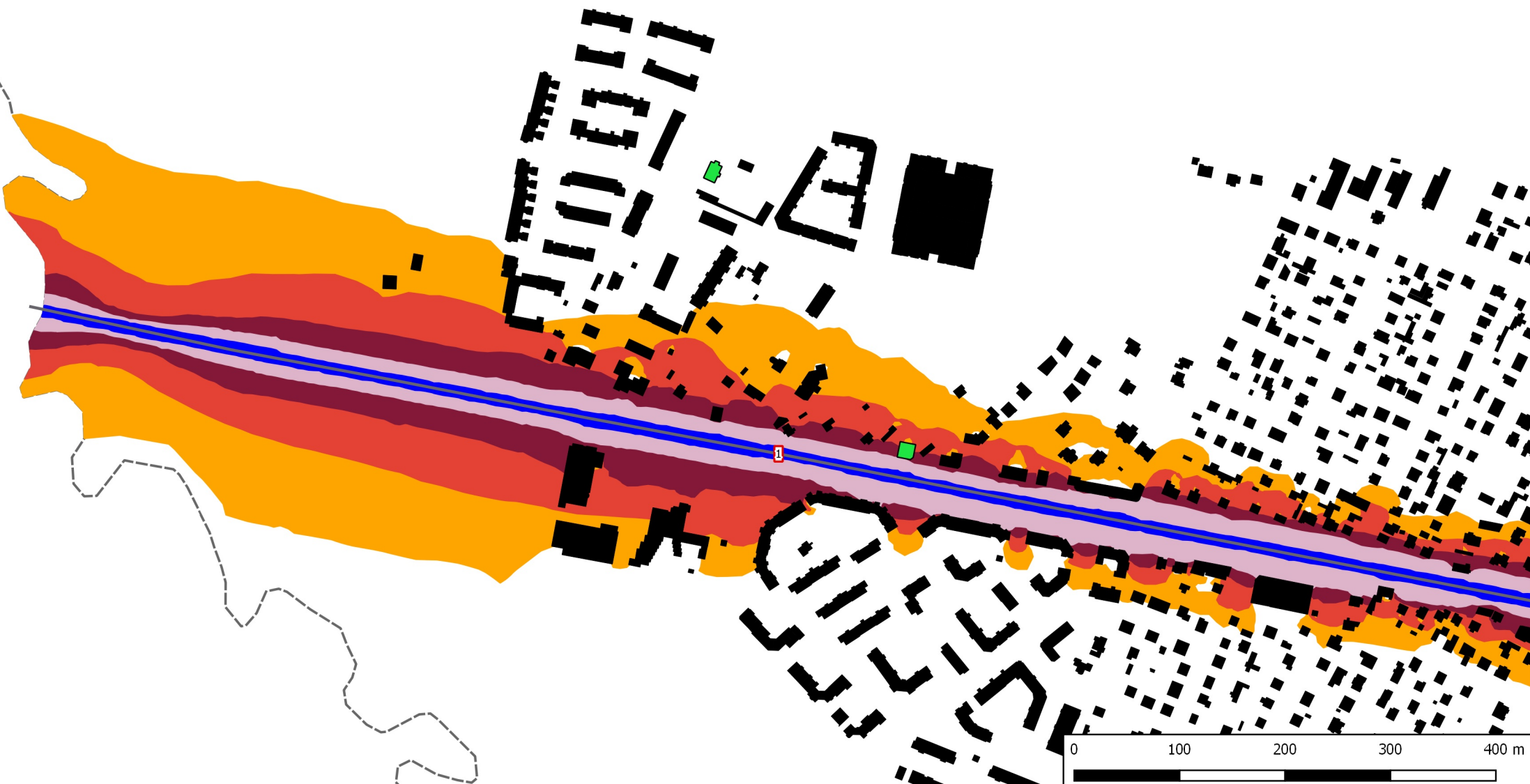


Mapy przedstawiające efekt proponowanych działań naprawczych w ramach Programu ochrony środowiska przed hałasem dla dróg położonych na terenie miast Siedlce i Ostrołęka

województwo mazowieckie


miasto Siedlce

Nr odcinka: 6

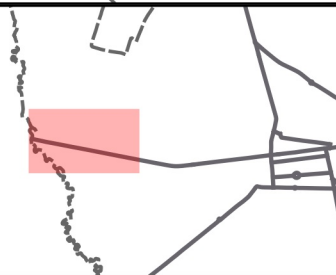


Wskaźnik Ldwn

Przedziały imisji:



skala 1 : 5 000



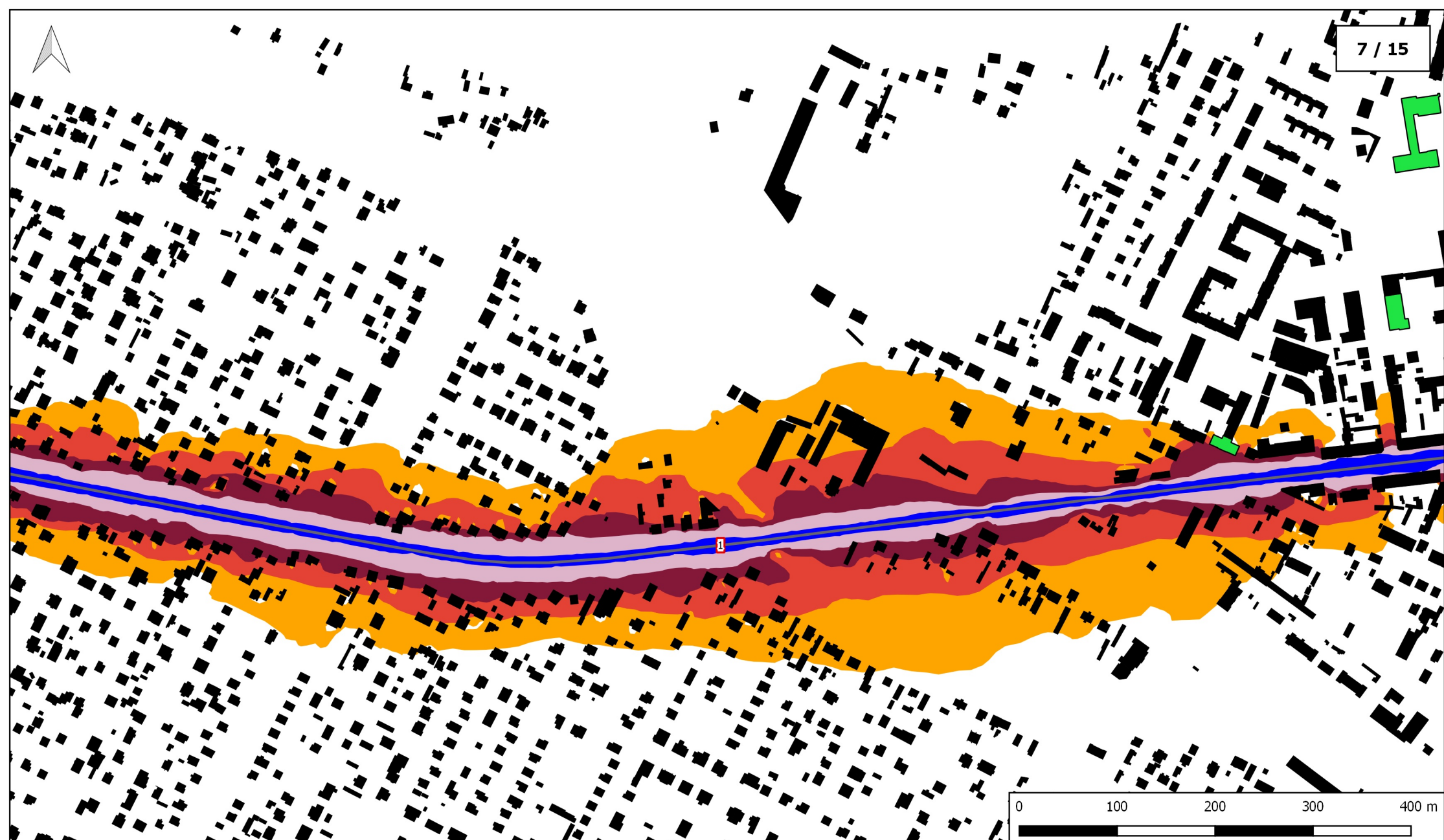
Mapy przedstawiające efekt proponowanych działań naprawczych w ramach Programu ochrony środowiska przed hałasem dla dróg położonych na terenie miast Siedlce i Ostrołęka

województwo mazowieckie

miasto Siedlce

Nr odcinka: 1





Wskaźnik Ldwn

Przedziały imisji:

- 55 - 60 dB
- 60 - 65 dB
- 65 - 70 dB
- 70 - 75 dB
- >75 dB

skala 1 : 5 000

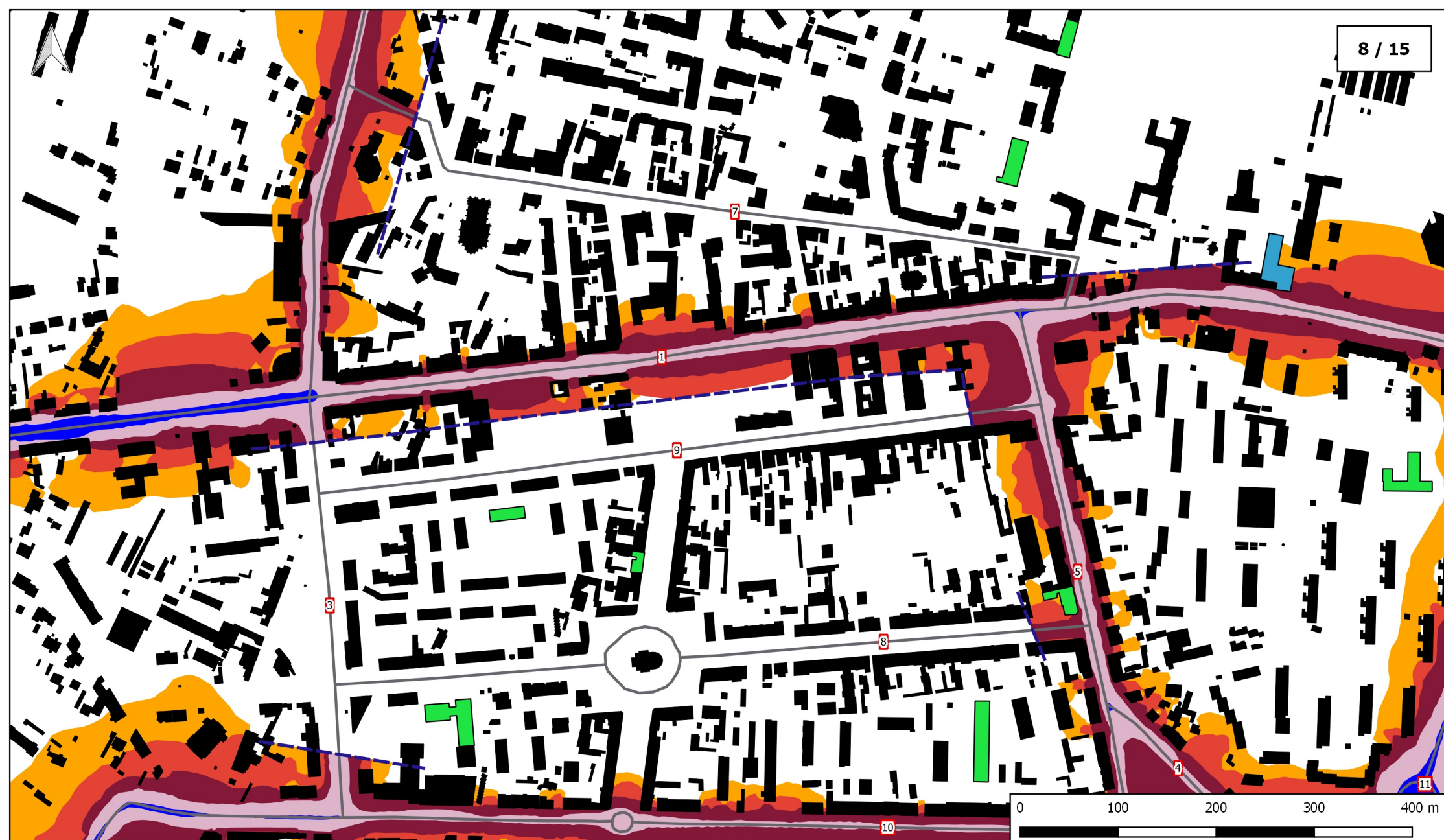


Mapy przedstawiające efekt proponowanych działań naprawczych w ramach Programu ochrony środowiska przed hałasem dla dróg położonych na terenie miast Siedlce i Ostrołęka

województwo mazowieckie

miasto Siedlce

Nr odcinka: 1



Wskaźnik Ldwn

Przedziały imisji:

- 55 - 60 dB
- 60 - 65 dB
- 65 - 70 dB
- 70 - 75 dB
- >75 dB

skala 1 : 5 000

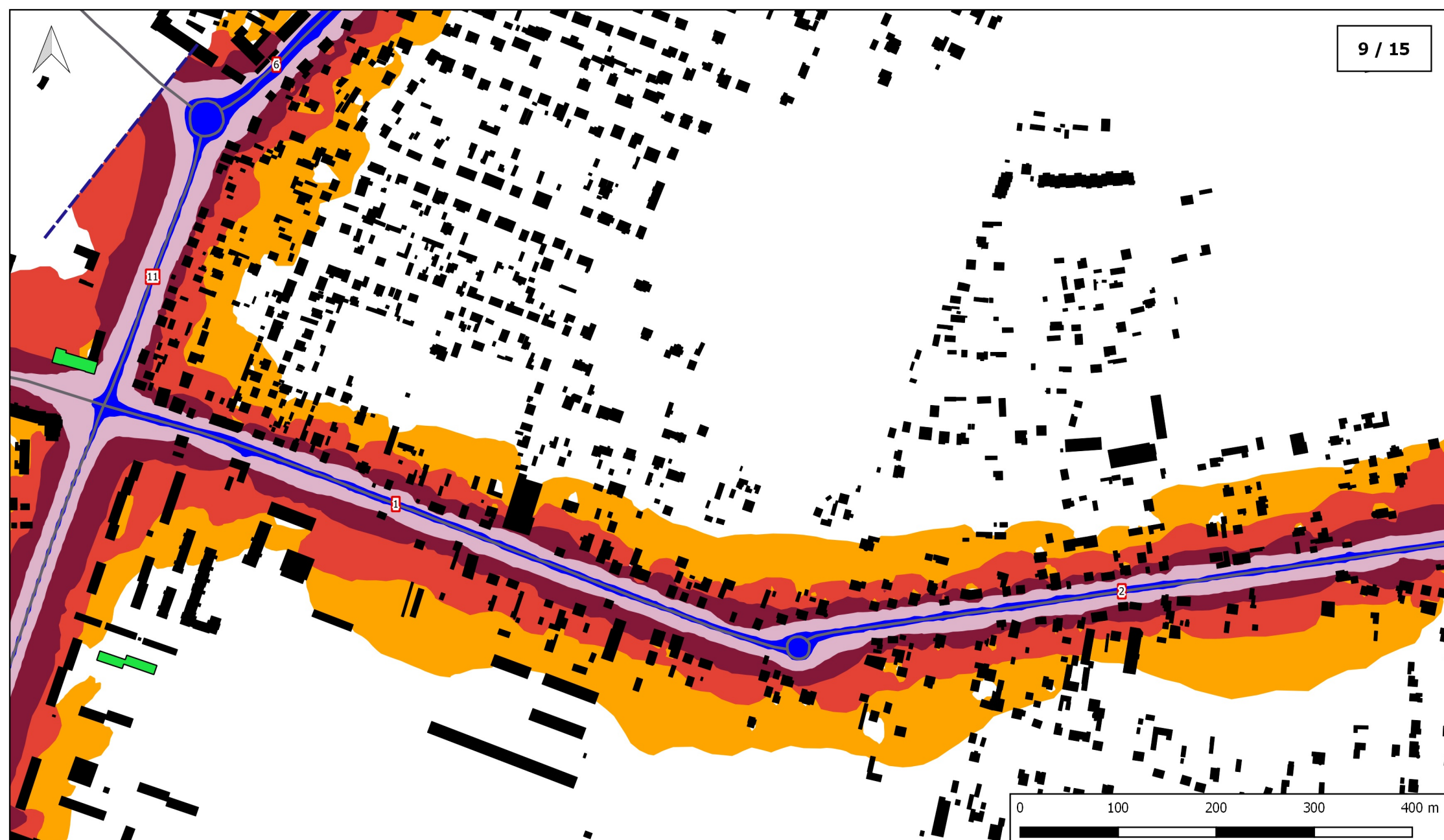
Mapy przedstawiające efekt proponowanych działań naprawczych w ramach Programu ochrony środowiska przed hałasem dla dróg położonych na terenie miast Siedlce i Ostrołęka

województwo mazowieckie

miasto Siedlce

Nr odcinka: 1; 3; 5; 7; 8; 9; 10



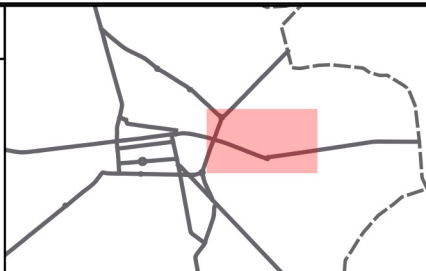


Wskaźnik Ldwn

Przedziały imisji:

- 55 - 60 dB
- 60 - 65 dB
- 65 - 70 dB
- 70 - 75 dB
- >75 dB

skala 1 : 5 000



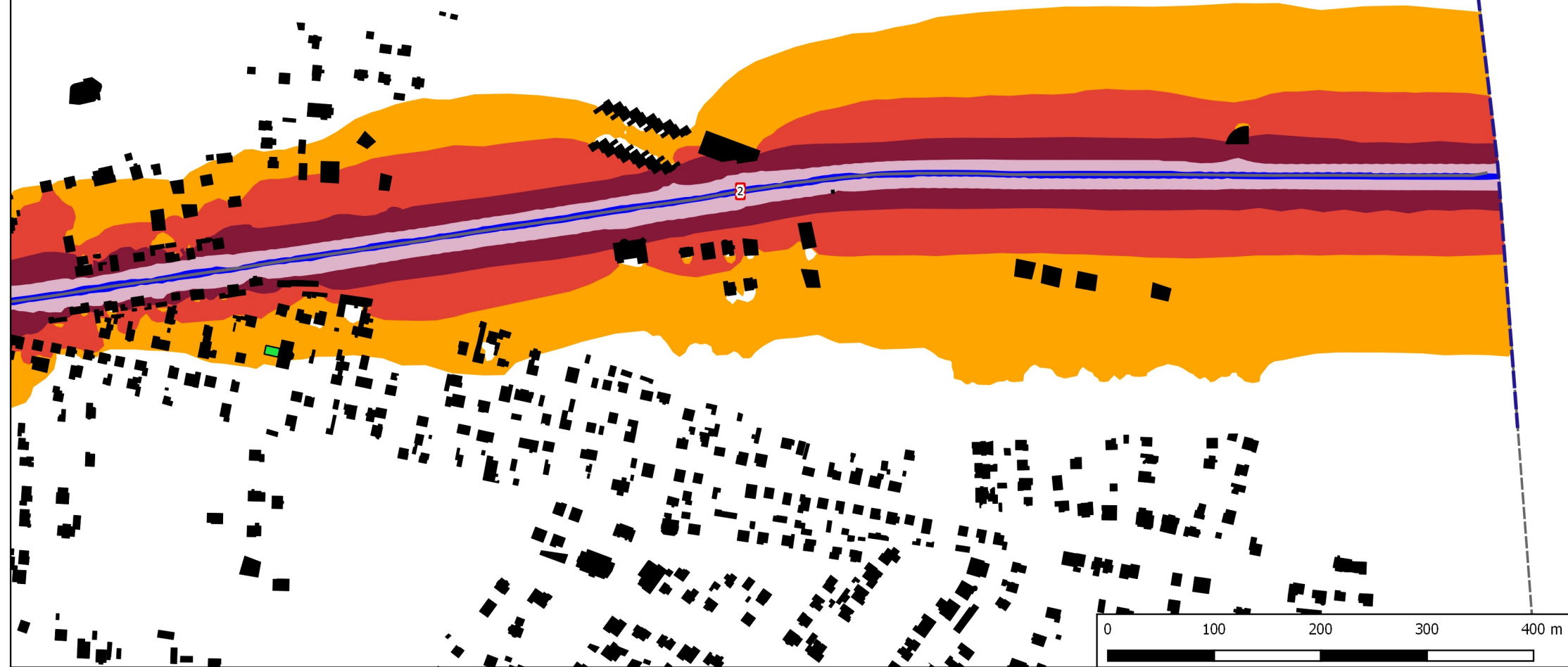
Mapy przedstawiające efekt proponowanych działań naprawczych w ramach Programu ochrony środowiska przed hałasem dla dróg położonych na terenie miast Siedlce i Ostrołęka

województwo mazowieckie

miasto Siedlce

Nr odcinka: 1; 2; 11





Wskaźnik Ldwn

Przedziały imisji:

- 55 - 60 dB
- 60 - 65 dB
- 65 - 70 dB
- 70 - 75 dB
- >75 dB

skala 1 : 5 000

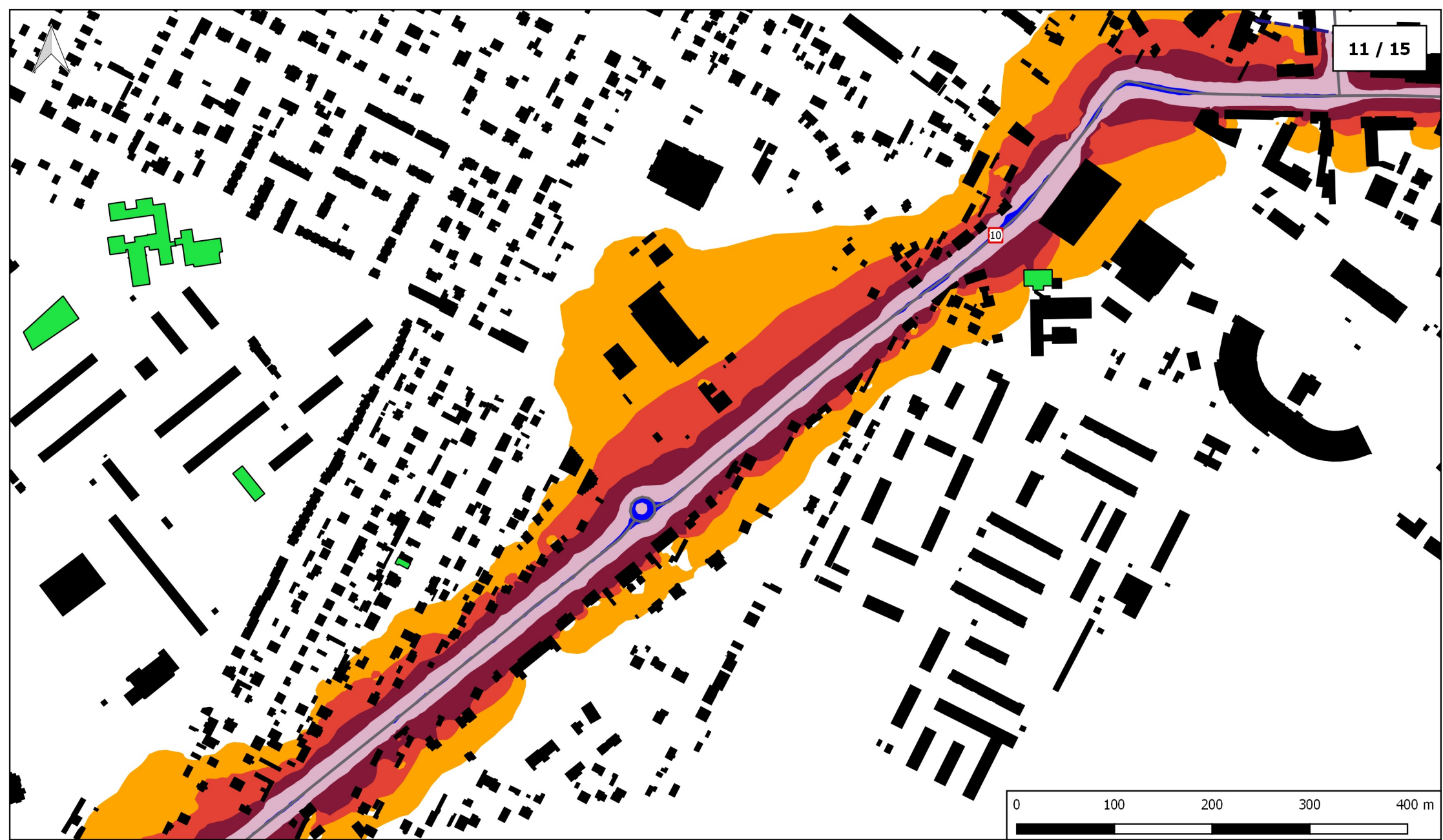


Mapy przedstawiające efekt proponowanych działań naprawczych w ramach Programu ochrony środowiska przed hałasem dla dróg położonych na terenie miast Siedlce i Ostrołęka

województwo mazowieckie

miasto Siedlce

Nr odcinka: 2



Wskaźnik Ldwn

Przedziały imisji:

- 55 - 60 dB
- 60 - 65 dB
- 65 - 70 dB
- 70 - 75 dB
- >75 dB

skala 1 : 5 000

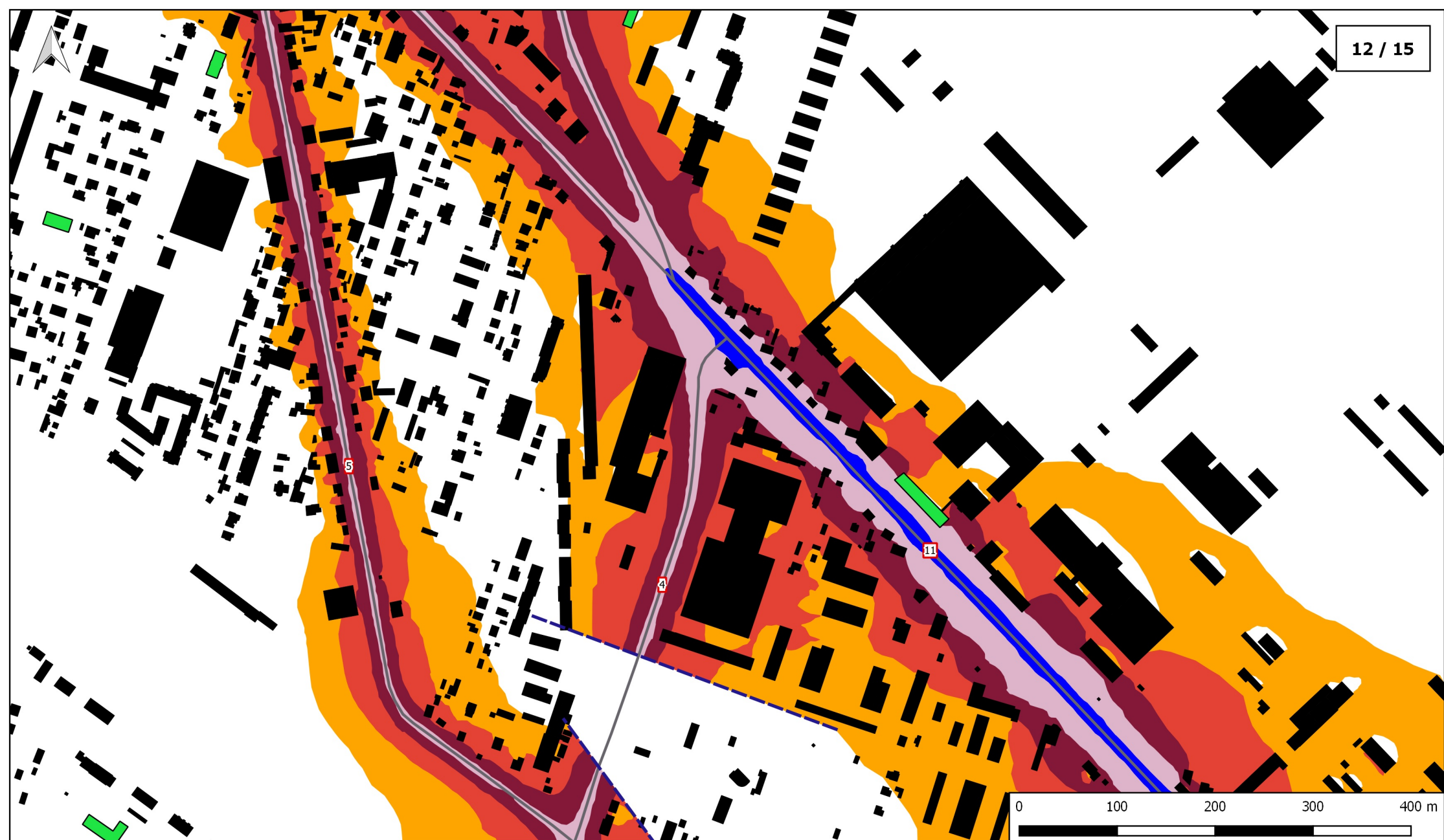


Mapy przedstawiające efekt proponowanych działań naprawczych w ramach Programu ochrony środowiska przed hałasem dla dróg położonych na terenie miast Siedlce i Ostrołęka

województwo mazowieckie

miasto Siedlce

Nr odcinka: 10

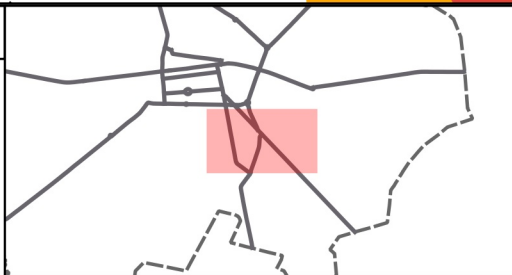


Wskaźnik Ldwn

Przedziały imisji:

- 55 - 60 dB
- 60 - 65 dB
- 65 - 70 dB
- 70 - 75 dB
- >75 dB

skala 1 : 5 000




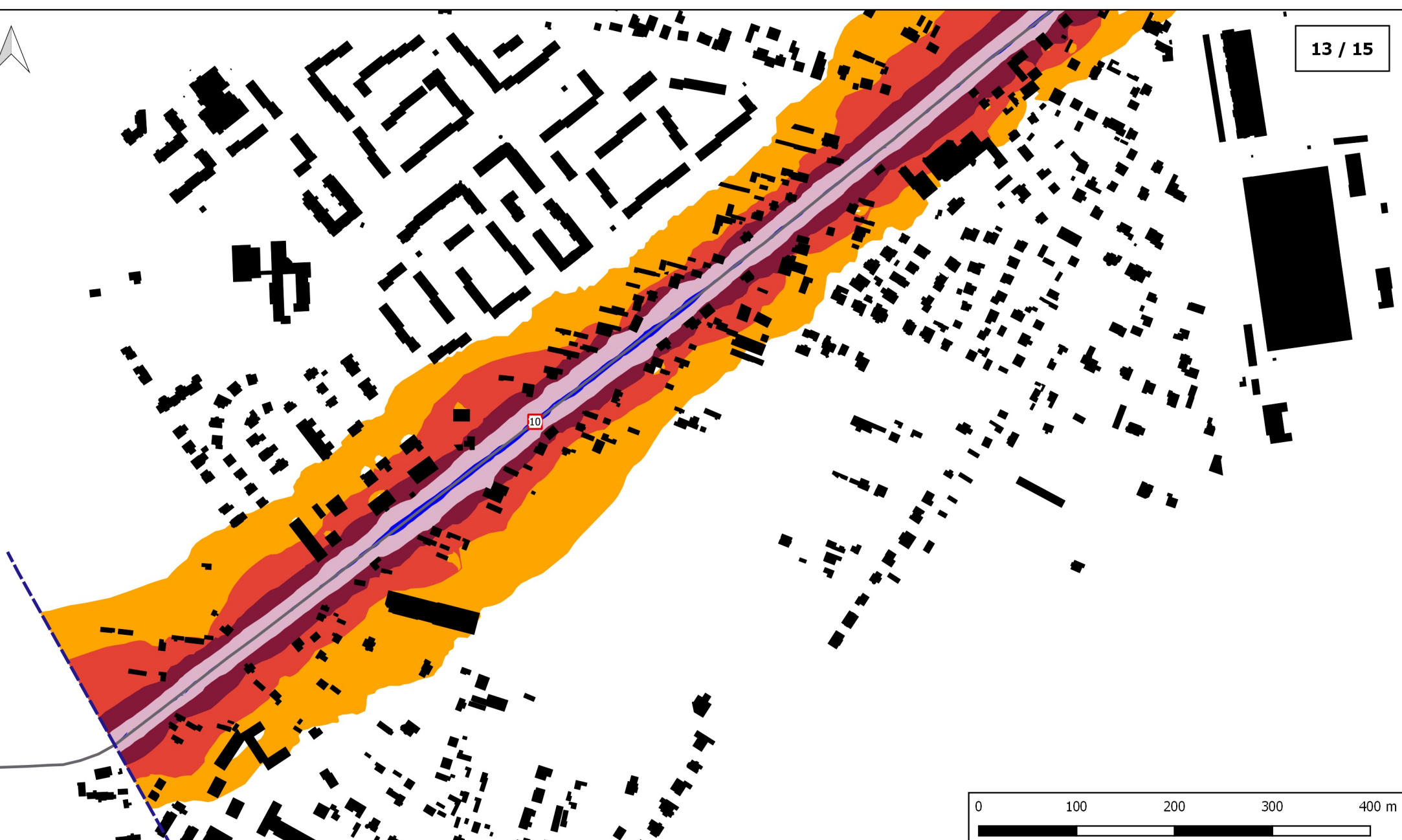
Mapy przedstawiające efekt proponowanych działań naprawczych w ramach Programu ochrony środowiska przed hałasem dla dróg położonych na terenie miast Siedlce i Ostrołęka

województwo mazowieckie

miasto Siedlce

Nr odcinka: 4; 5; 11



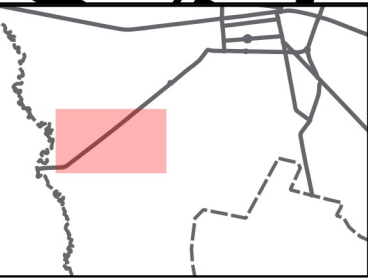


Wskaźnik Ldwn

Przedziały imisji:

- 55 - 60 dB
- 60 - 65 dB
- 65 - 70 dB
- 70 - 75 dB
- >75 dB

skala 1 : 5 000

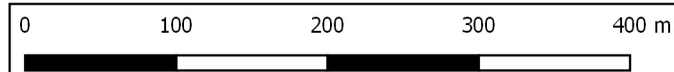
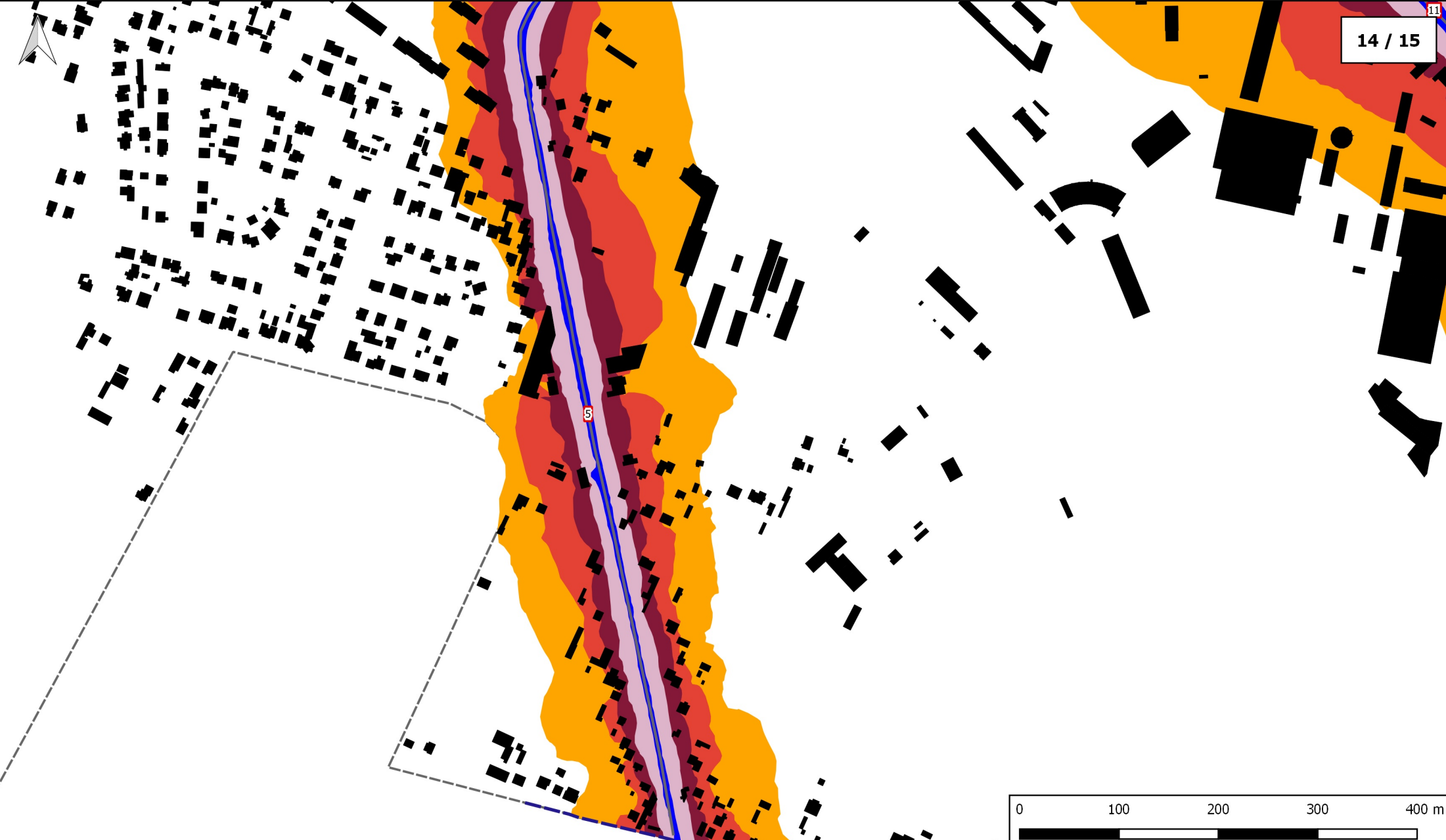


Mapy przedstawiające efekt proponowanych działań naprawczych w ramach Programu ochrony środowiska przed hałasem dla dróg położonych na terenie miast Siedlce i Ostrołęka

województwo mazowieckie

miasto Siedlce

Nr odcinka: 10



Wskaźnik Ldwn

Przedziały imisji:

- 55 - 60 dB
- 60 - 65 dB
- 65 - 70 dB
- 70 - 75 dB
- >75 dB

skala 1 : 5 000

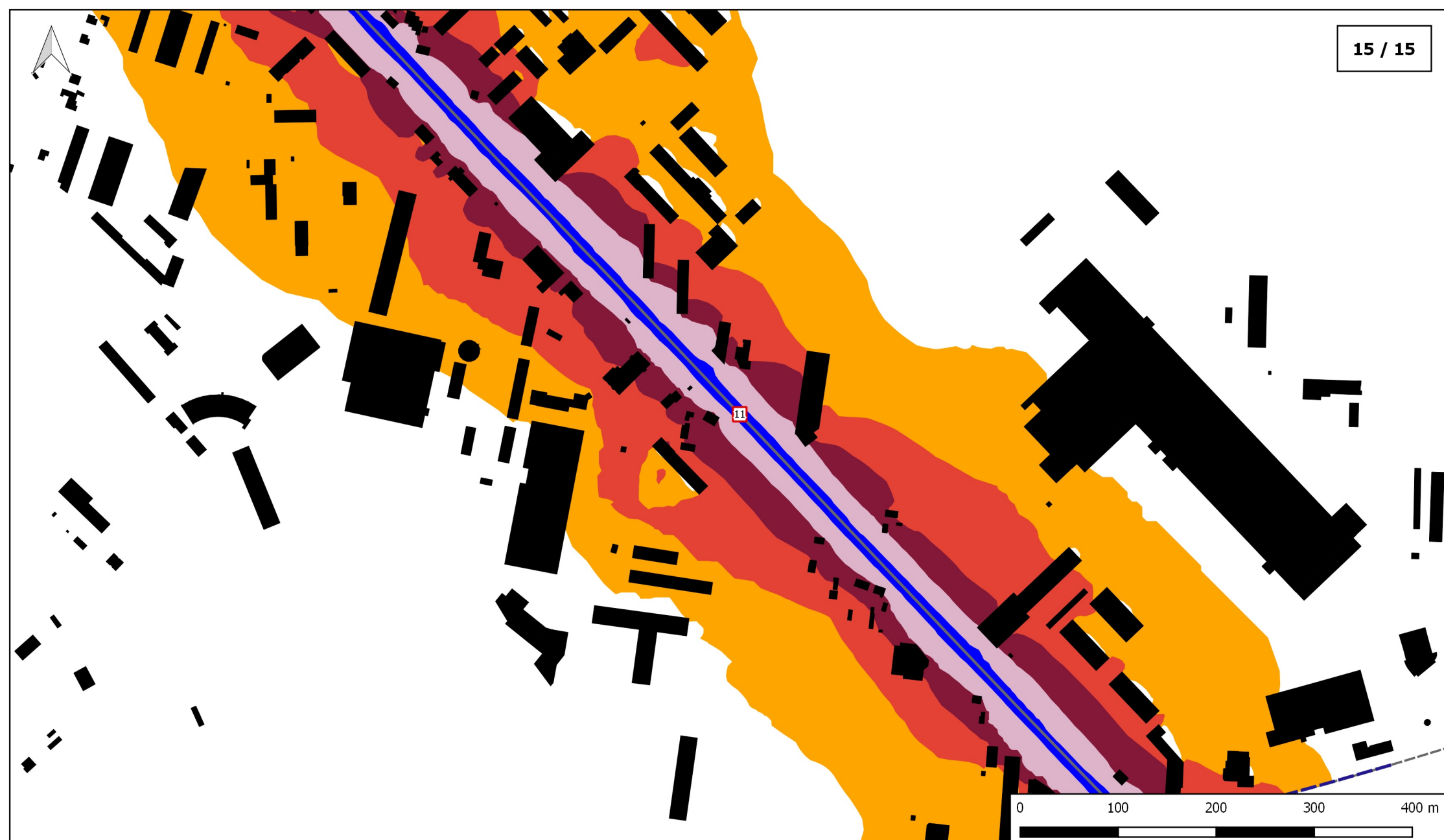


Mapy przedstawiające efekt proponowanych działań naprawczych w ramach Programu ochrony środowiska przed hałasem dla dróg położonych na terenie miast Siedlce i Ostrołęka

województwo mazowieckie

miasto Siedlce

Nr odcinka: 5

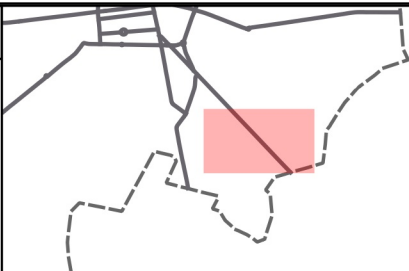


Wskaźnik Ldwn

Przedziały imisji:

- 55 - 60 dB
- 60 - 65 dB
- 65 - 70 dB
- 70 - 75 dB
- >75 dB

skala 1 : 5 000



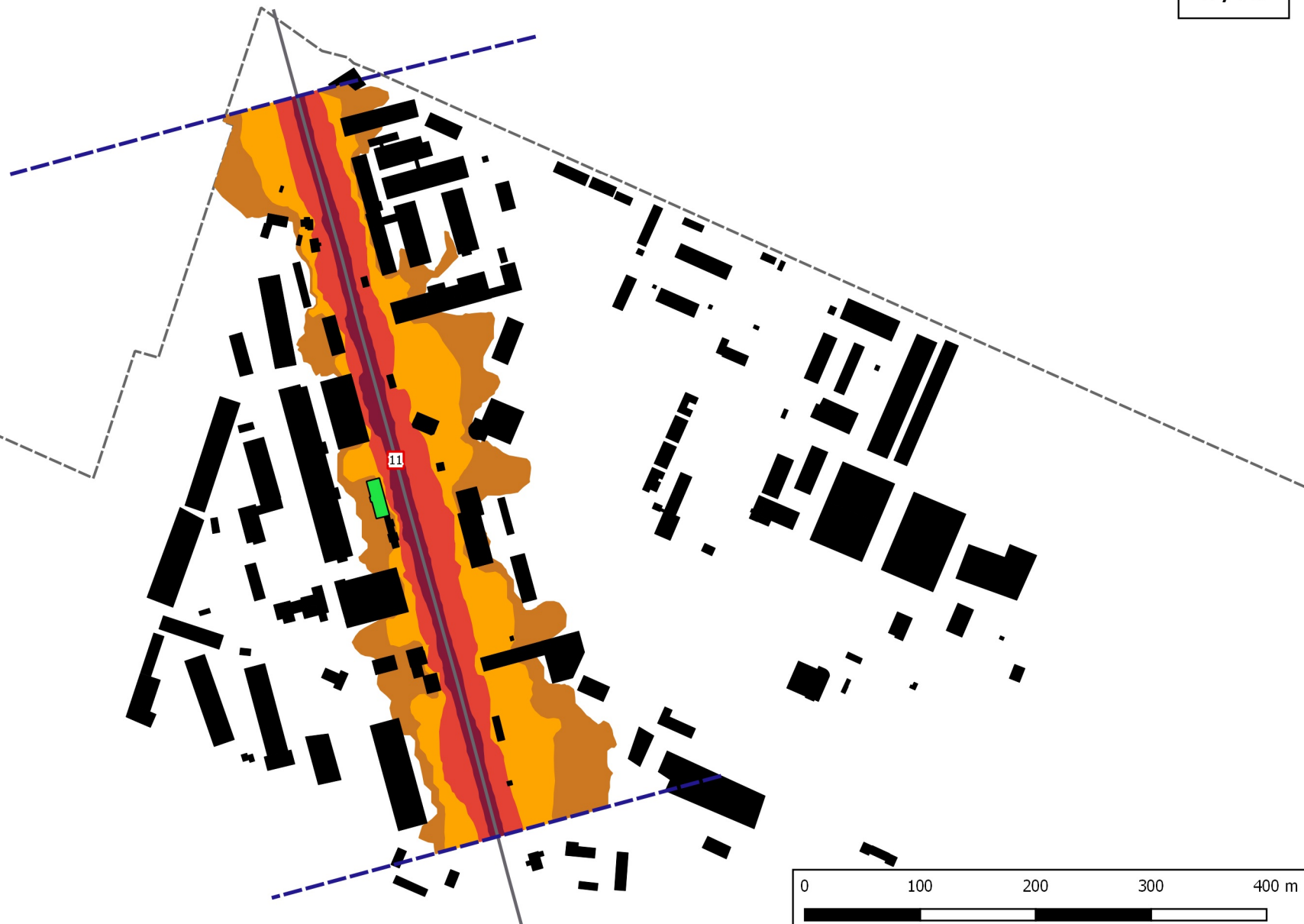
Mapy przedstawiające efekt proponowanych działań naprawczych w ramach Programu ochrony środowiska przed hałasem dla dróg położonych na terenie miast Siedlce i Ostrołęka

województwo mazowieckie

miasto Siedlce

Nr odcinka: 11



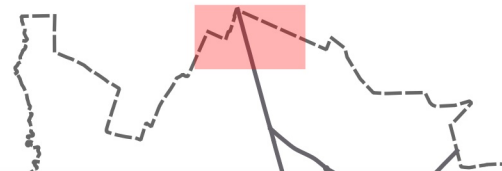


Wskaźnik Ln

Przedziały imisji:

- 50 - 55 dB
- 55 - 60 dB
- 60 - 65 dB
- 65 - 70 dB
- >70 dB

skala 1 : 5 000

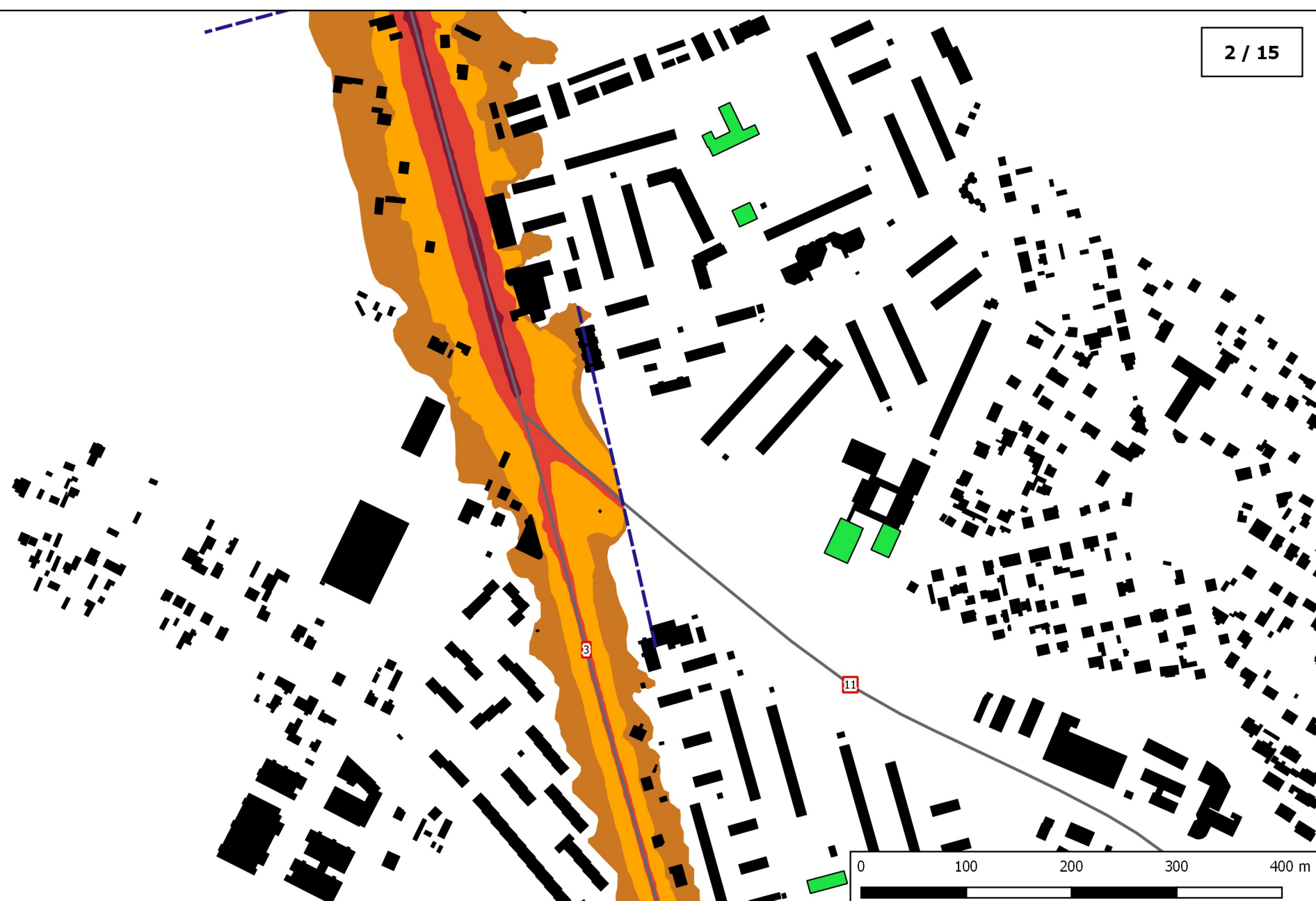


Mapy przedstawiające efekt proponowanych działań naprawczych w ramach  
Programu ochrony środowiska przed hałasem dla dróg położonych na terenie miast Siedlce i Ostrołęka

województwo mazowieckie

miasto Siedlce

Nr odcinka: 11

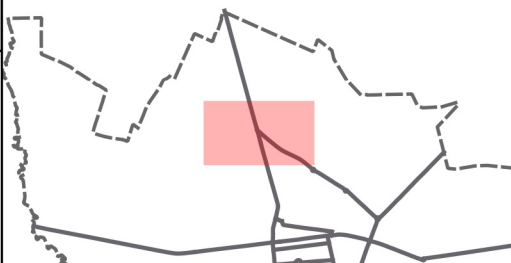


Wskaźnik Ln

## Przedziały imisji:

- 50 - 55 dB
- 55 - 60 dB
- 60 - 65 dB
- 65 - 70 dB
- >70 dB

skala 1 : 5 000



Mapy przedstawiające efekt proponowanych działań naprawczych w ramach Programu ochrony środowiska przed hałasem dla dróg położonych na terenie miast Siedlce i Ostrołęka

województwo mazowieckie

miasto Siedlce

Nr odcinka: 3

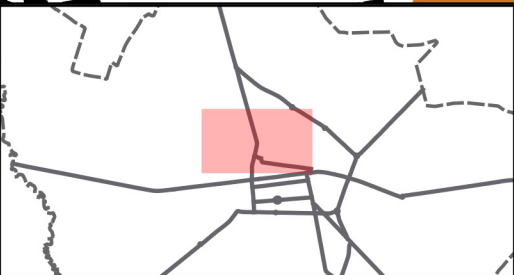


Wskaźnik Ln

Przedziały imisji:

- 50 - 55 dB
- 55 - 60 dB
- 60 - 65 dB
- 65 - 70 dB
- >70 dB

skala 1 : 5 000



Mapy przedstawiające efekt proponowanych działań naprawczych w ramach Programu ochrony środowiska przed hałasem dla dróg położonych na terenie miast Siedlce i Ostrołęka

województwo mazowieckie

miasto Siedlce

Nr odcinka: 3



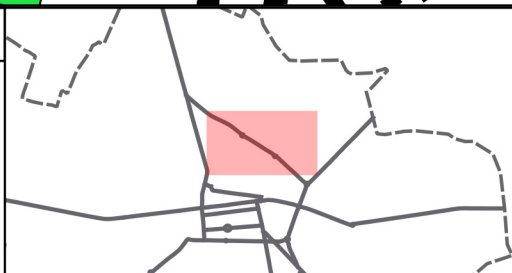


Wskaźnik Ln

Przedziały imisji:

- 50 - 55 dB
- 55 - 60 dB
- 60 - 65 dB
- 65 - 70 dB
- >70 dB

skala 1 : 5 000




Mapy przedstawiające efekt proponowanych działań naprawczych w ramach Programu ochrony środowiska przed hałasem dla dróg położonych na terenie miast Siedlce i Ostrołęka

województwo mazowieckie

miasto Siedlce

Nr odcinka: 11

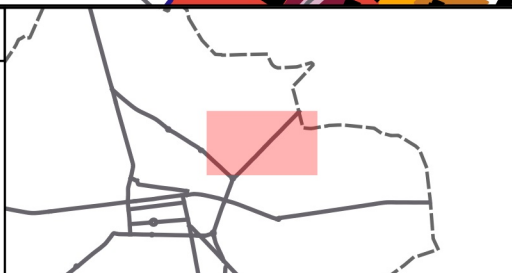


Wskaźnik Ln

## Przedziały imisji:

- 50 - 55 dB
- 55 - 60 dB
- 60 - 65 dB
- 65 - 70 dB
- >70 dB

skala 1 : 5 000



Mapy przedstawiające efekt proponowanych działań naprawczych w ramach Programu ochrony środowiska przed hałasem dla dróg położonych na terenie miast Siedlce i Ostrołęka

województwo mazowieckie

miasto Siedlce

Nr odcinka: 6

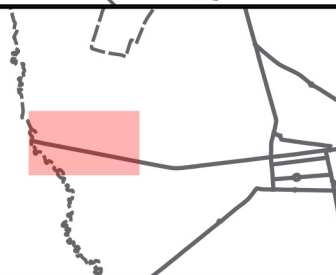


Wskaźnik Ln

## Przedziały imisji:

- 50 - 55 dB
- 55 - 60 dB
- 60 - 65 dB
- 65 - 70 dB
- >70 dB

skala 1 : 5 000



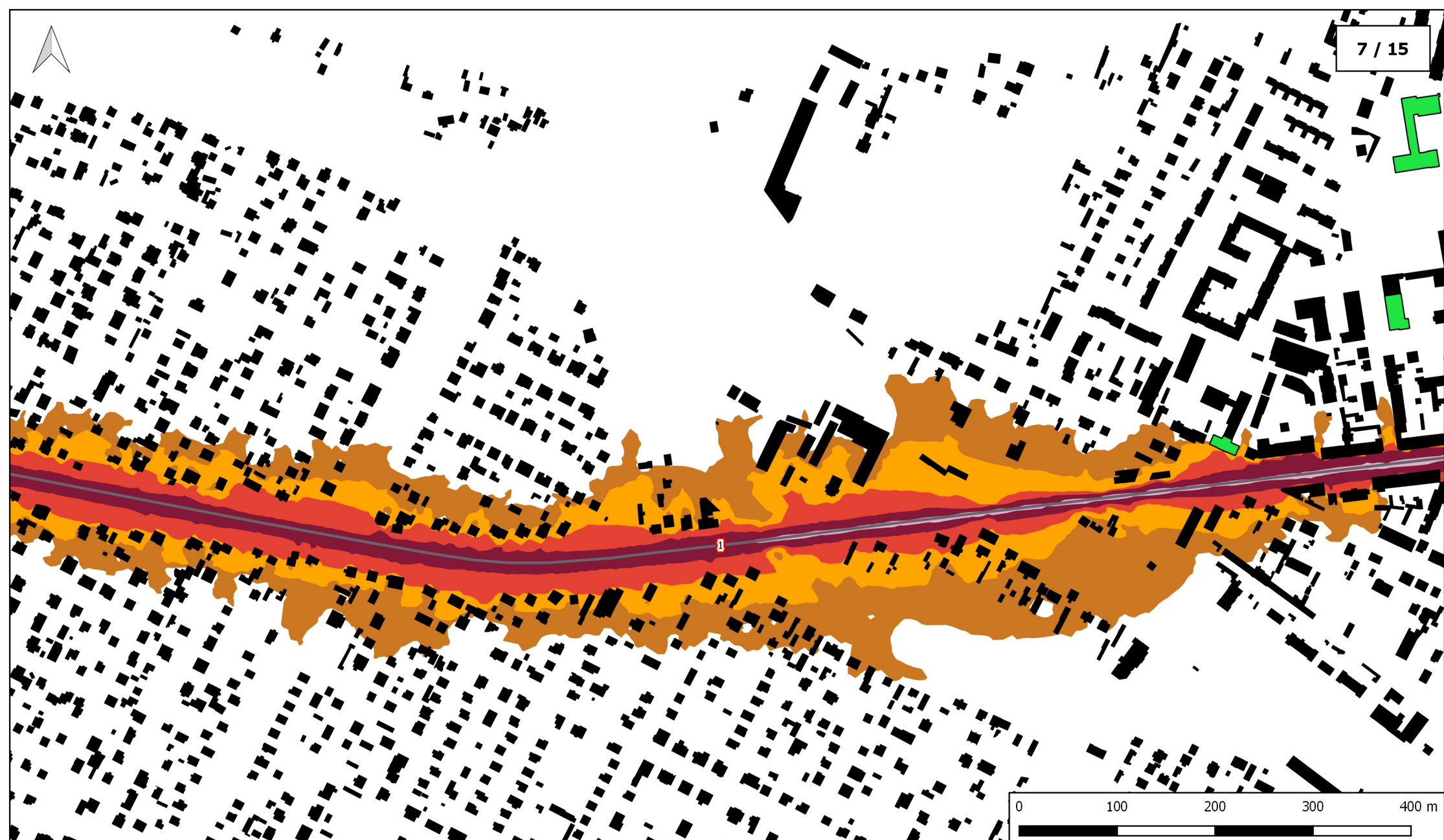
Mapy przedstawiające efekt proponowanych działań naprawczych w ramach Programu ochrony środowiska przed hałasem dla dróg położonych na terenie miast Siedlce i Ostrołęka

województwo mazowieckie

miasto Siedlce

Nr odcinka: 1





Wskaźnik Ln

Przedziały imisji:

- 50 - 55 dB
- 55 - 60 dB
- 60 - 65 dB
- 65 - 70 dB
- >70 dB

skala 1 : 5 000



Mapy przedstawiające efekt proponowanych działań naprawczych w ramach Programu ochrony środowiska przed hałasem dla dróg położonych na terenie miast Siedlce i Ostrołęka

województwo mazowieckie

miasto Siedlce

Nr odcinka: 1

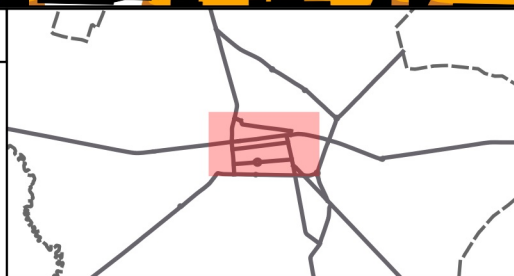


Wskaźnik Ln

Przedziały imisji:

- 50 - 55 dB
- 55 - 60 dB
- 60 - 65 dB
- 65 - 70 dB
- >70 dB

skala 1 : 5 000



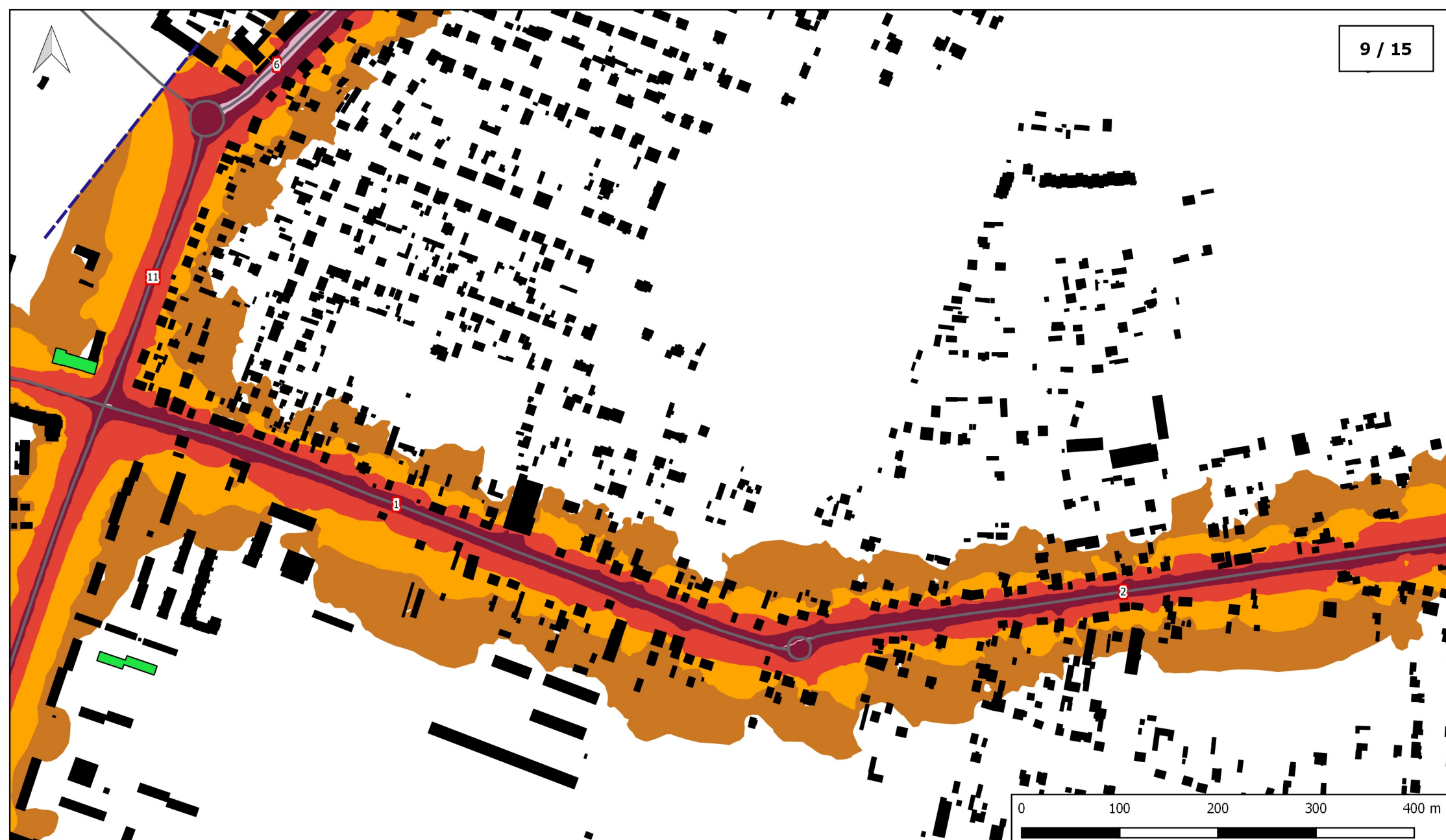
Mapy przedstawiające efekt proponowanych działań naprawczych w ramach Programu ochrony środowiska przed hałasem dla dróg położonych na terenie miast Siedlce i Ostrołęka

województwo mazowieckie

miasto Siedlce

Nr odcinka: 1; 3; 5; 7; 8; 9; 10



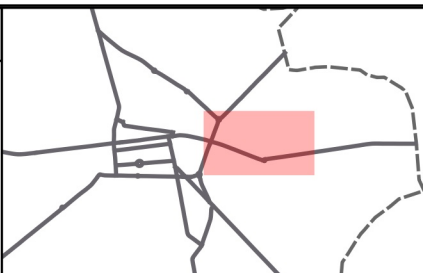


Wskaźnik Ln

Przedziały imisji:

- 50 - 55 dB
- 55 - 60 dB
- 60 - 65 dB
- 65 - 70 dB
- >70 dB

skala 1 : 5 000



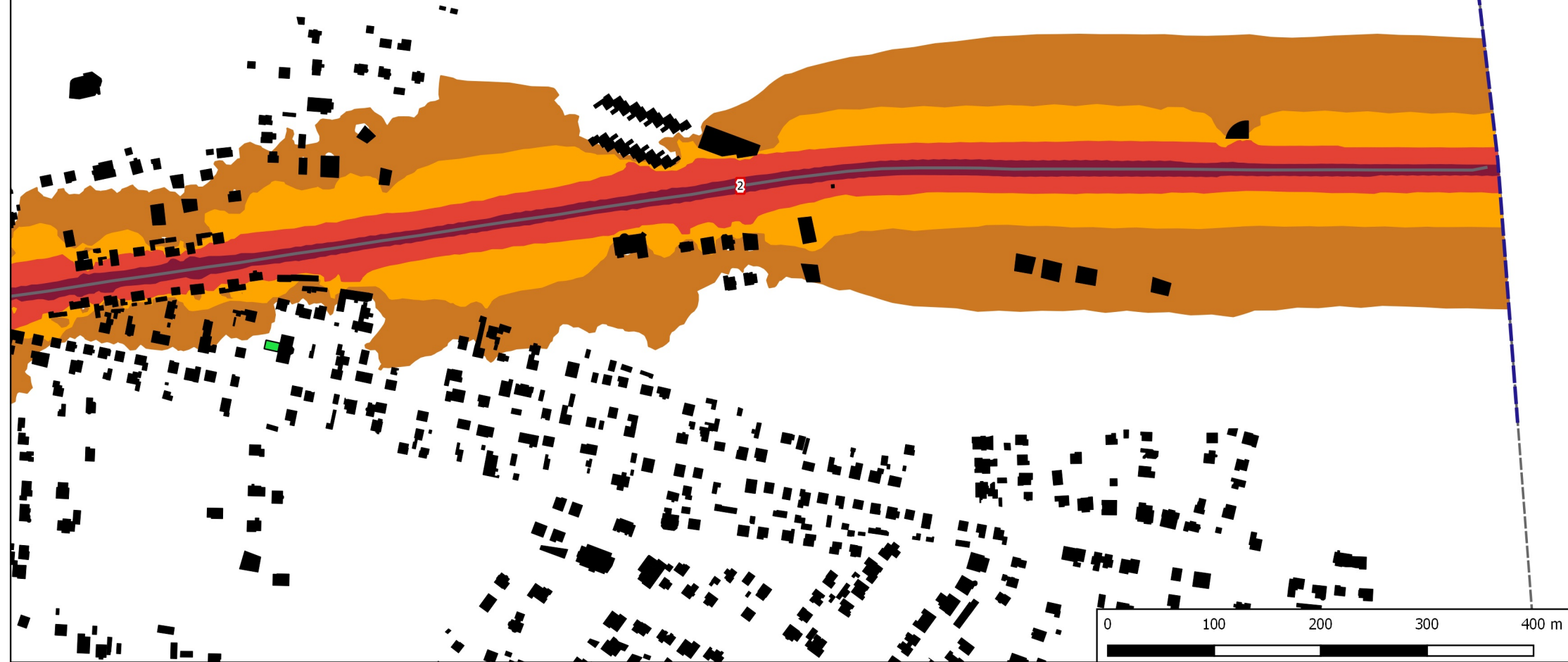
Mapy przedstawiające efekt proponowanych działań naprawczych w ramach  
Programu ochrony środowiska przed hałasem dla dróg położonych na terenie miast Siedlce i Ostrołęka

województwo mazowieckie

miasto Siedlce

Nr odcinka: 1; 2; 11





Wskaźnik Ln

## Przedziały imisji:

- 50 - 55 dB
- 55 - 60 dB
- 60 - 65 dB
- 65 - 70 dB
- >70 dB

skala 1 : 5 000

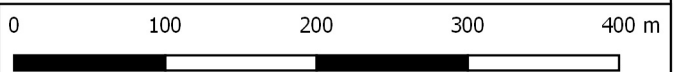
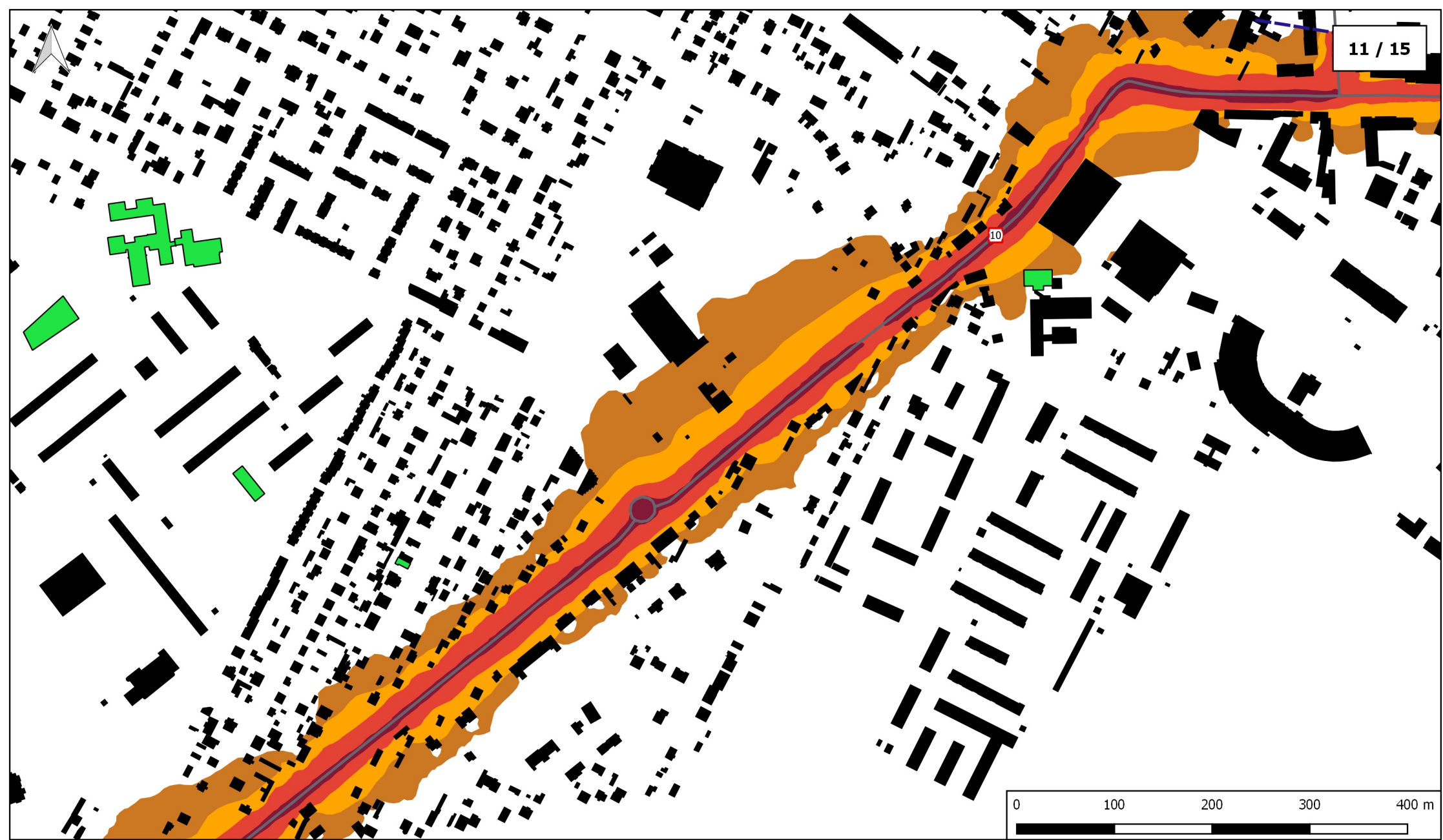


Mapy przedstawiające efekt proponowanych działań naprawczych w ramach Programu ochrony środowiska przed hałasem dla dróg położonych na terenie miast Siedlce i Ostrołęka

województwo mazowieckie

miasto Siedlce

Nr odcinka: 2



Wskaźnik Ln

Przedziały imisji:

- 50 - 55 dB
- 55 - 60 dB
- 60 - 65 dB
- 65 - 70 dB
- >70 dB

skala 1 : 5 000

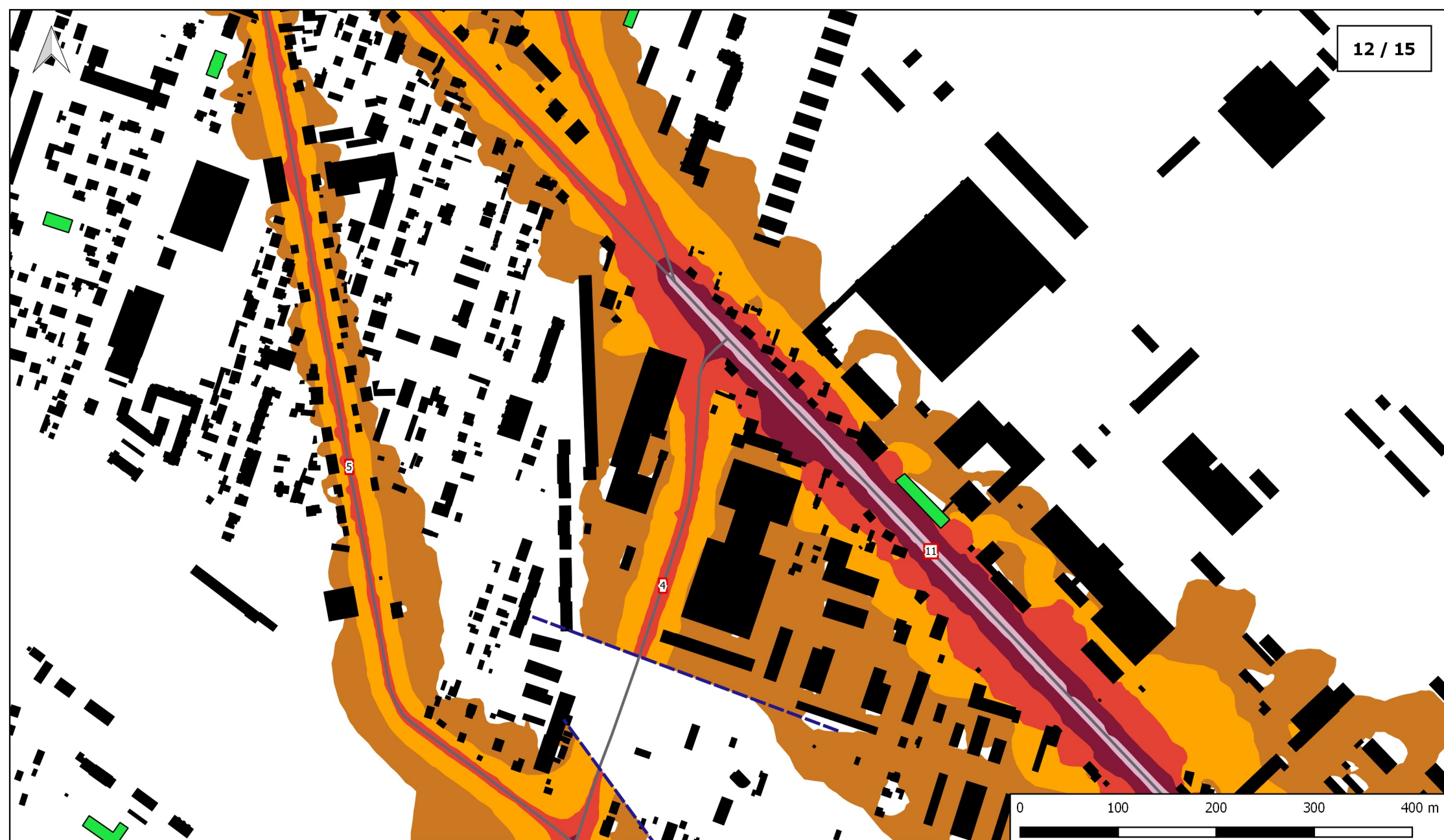


Mapy przedstawiające efekt proponowanych działań naprawczych w ramach Programu ochrony środowiska przed hałasem dla dróg położonych na terenie miast Siedlce i Ostrołęka

województwo mazowieckie

miasto Siedlce

Nr odcinka: 10

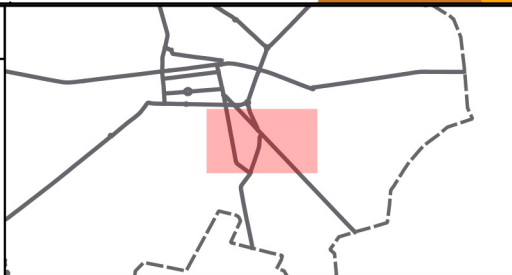


Wskaźnik Ln

Przedziały imisji:

- 50 - 55 dB
- 55 - 60 dB
- 60 - 65 dB
- 65 - 70 dB
- >70 dB

skala 1 : 5 000




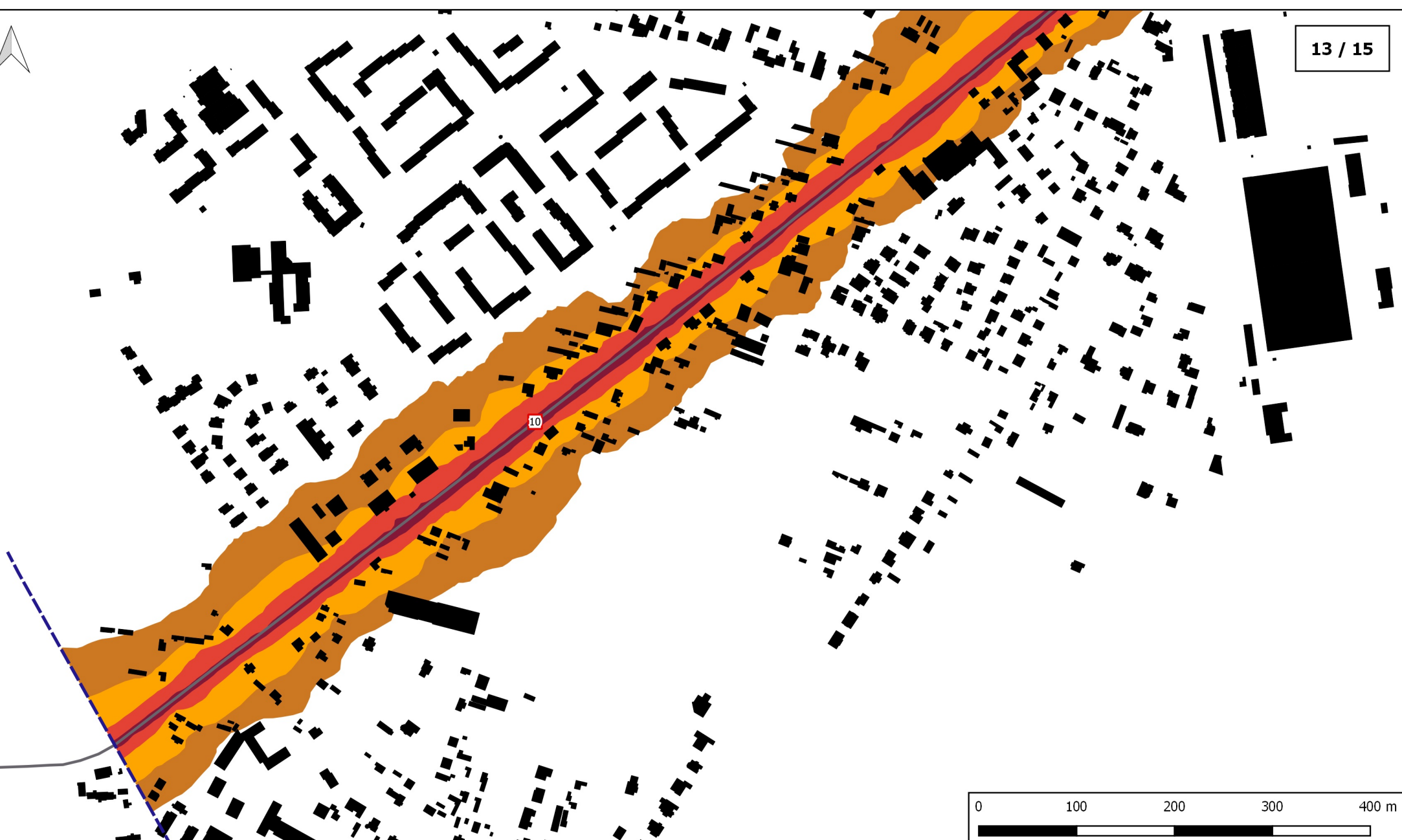
Mapy przedstawiające efekt proponowanych działań naprawczych w ramach Programu ochrony środowiska przed hałasem dla dróg położonych na terenie miast Siedlce i Ostrołęka

województwo mazowieckie

miasto Siedlce

Nr odcinka: 4; 5; 11



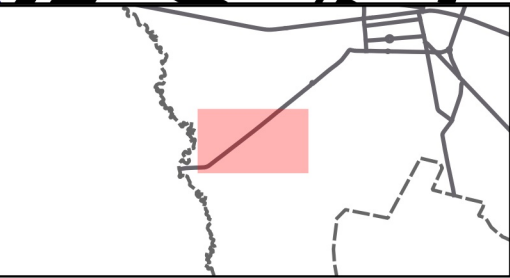


Wskaźnik Ln

Przedziały imisji:

- 50 - 55 dB
- 55 - 60 dB
- 60 - 65 dB
- 65 - 70 dB
- >70 dB

skala 1 : 5 000

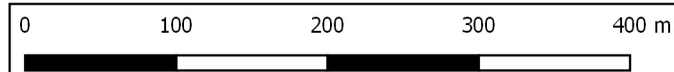
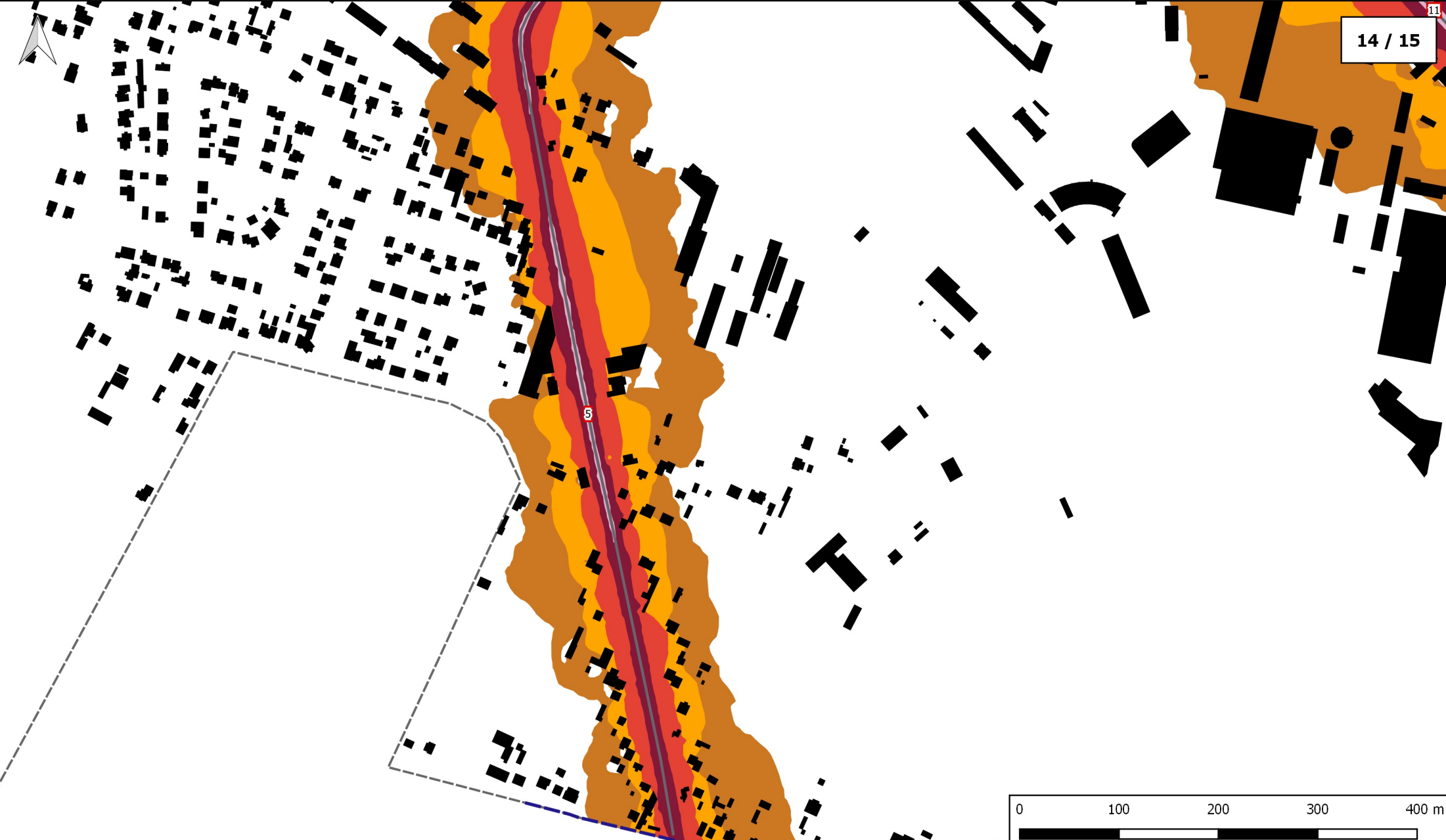


Mapy przedstawiające efekt proponowanych działań naprawczych w ramach Programu ochrony środowiska przed hałasem dla dróg położonych na terenie miast Siedlce i Ostrołęka

województwo mazowieckie

miasto Siedlce

Nr odcinka: 10



Wskaźnik Ln

**Przedziały imisji:**

- 50 - 55 dB
- 55 - 60 dB
- 60 - 65 dB
- 65 - 70 dB
- >70 dB

skala 1 : 5 000

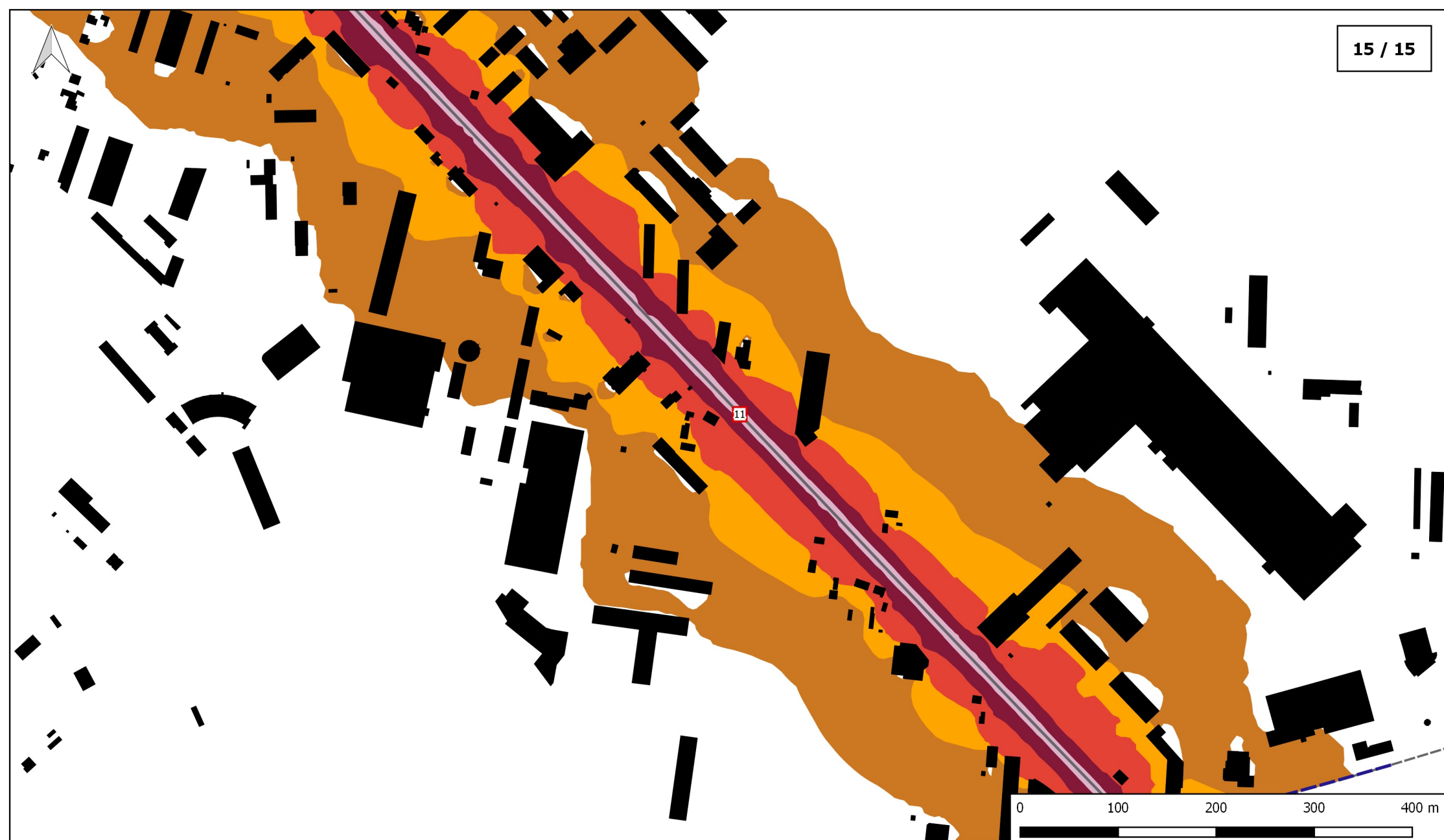


**Mapy przedstawiające efekt proponowanych działań naprawczych w ramach Programu ochrony środowiska przed hałasem dla dróg położonych na terenie miast Siedlce i Ostrołęka**

województwo mazowieckie

miasto Siedlce

Nr odcinka: 5



Wskaźnik Ln

Przedziały imisji:

50 - 55 dB

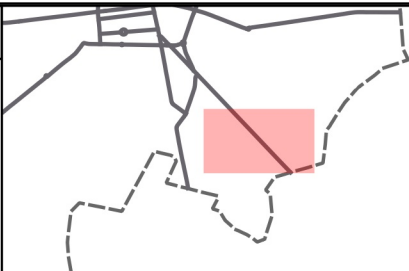
55 - 60 dB

60 - 65 dB

65 - 70 dB

&gt;70 dB

skala 1 : 5 000



Mapy przedstawiające efekt proponowanych działań naprawczych w ramach  
Programu ochrony środowiska przed hałasem dla dróg położonych na terenie miast Siedlce i Ostrołęka

województwo mazowieckie

miasto Siedlce

Nr odcinka: 11














## Mapa imisyjna


### Zasięg izofon przed zastosowaniem działań naprawczych

### Skorowidz arkuszy Miasto: Ostrołęka



#### Legenda

#### Zabudowa






-  Budynek mieszkalny
-  Budynek gospodarcze, usługowe, przemysłowe
-  Budynek ochrony zdrowia
-  Dom opieki społecznej
-  Budynek związany z czasowym pobytem dzieci i młodzieży
-  Analizowane odcinki dróg
-  Numer drogi
-  Numer odcinka
-  Zakres działań naprawczych
-  Granica miasta
-  Arkusz mapy

 Wody powierzchniowe

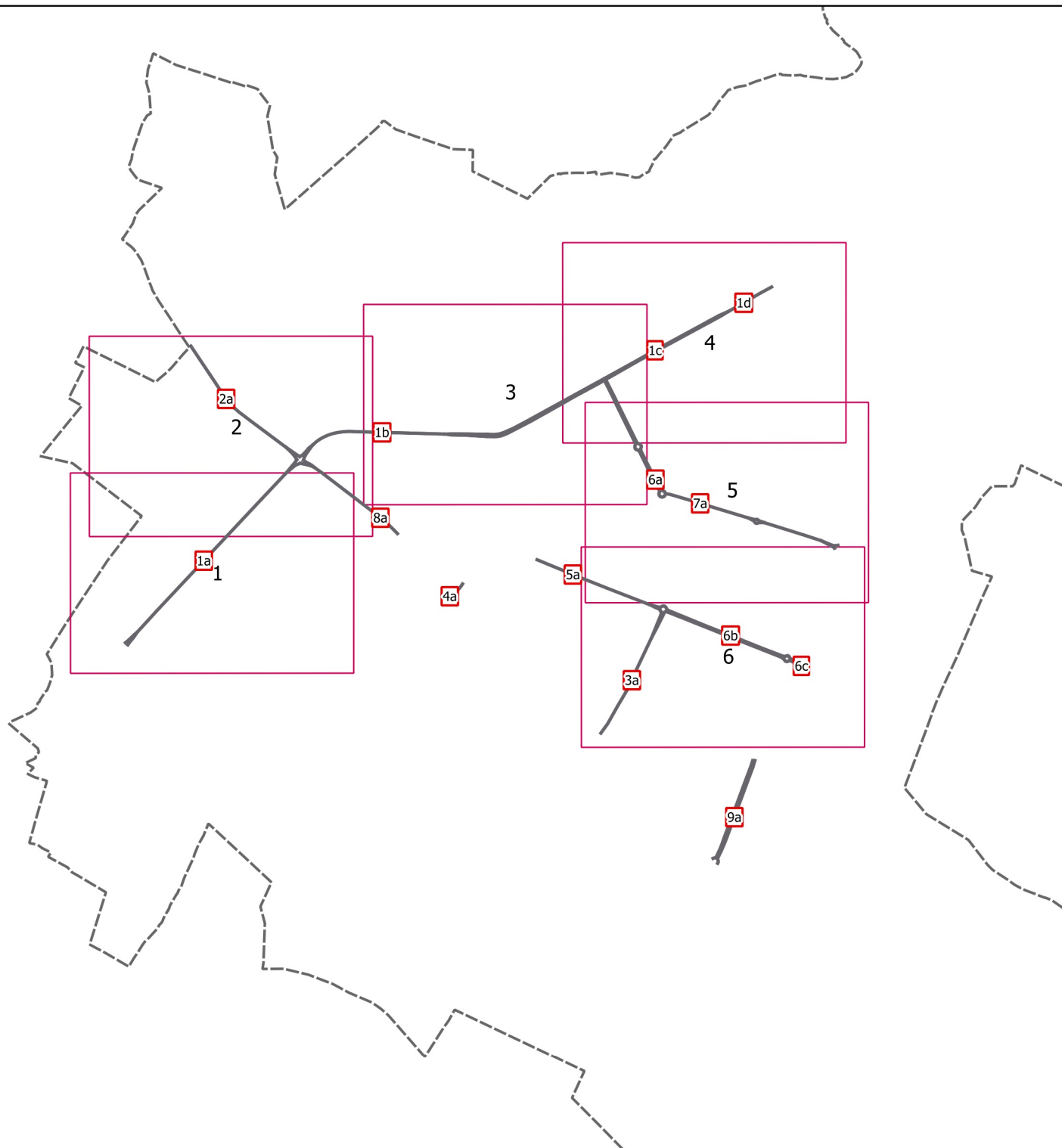

#### Przedziały emisji - pora dnia:

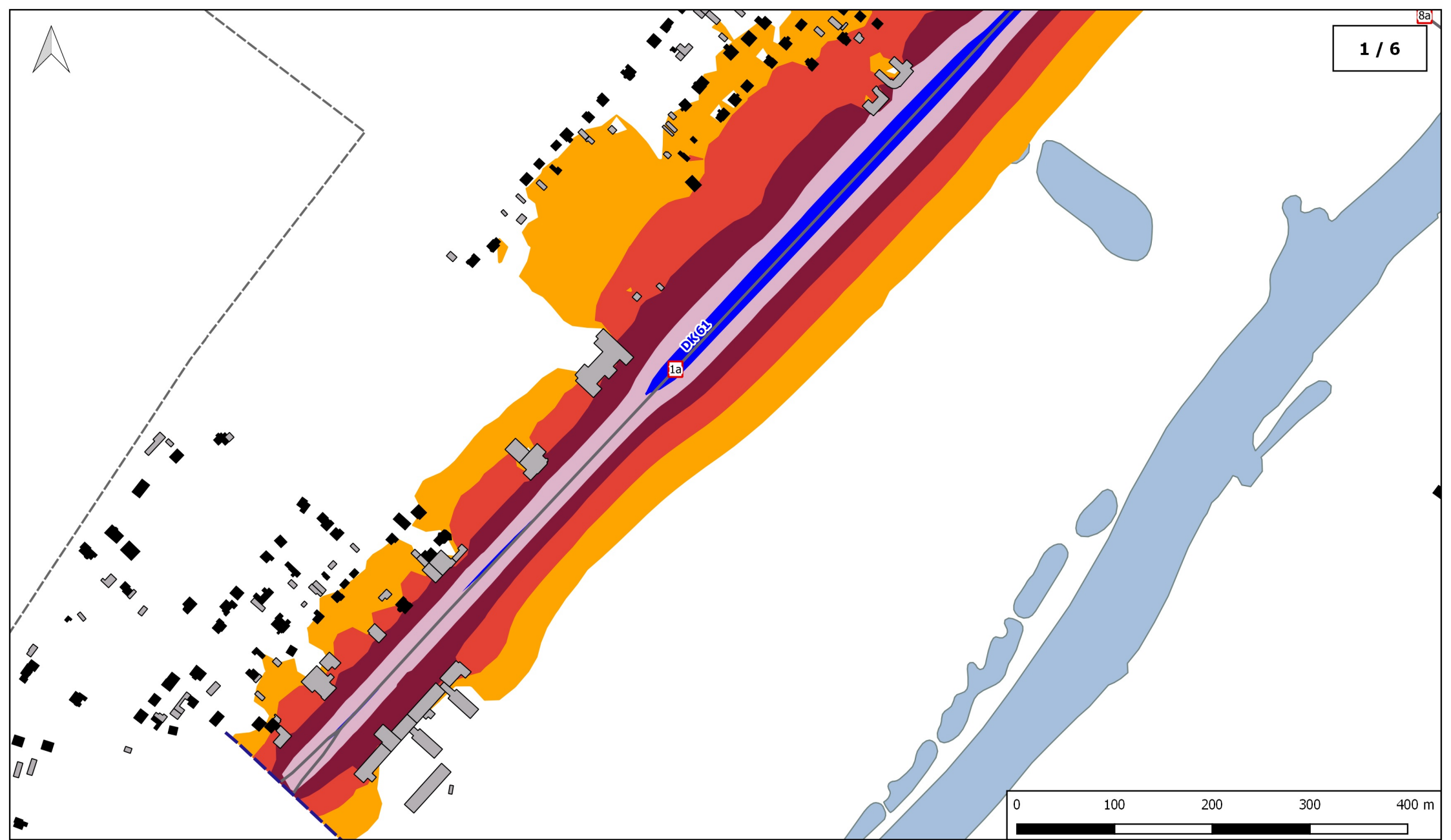
-  55 - 60 dB
-  60 - 65 dB
-  65 - 70 dB
-  70 - 75 dB
-  > 75 dB

#### Przedziały emisji - pora nocy:

-  50 - 55 dB
-  55 - 60 dB
-  60 - 65 dB
-  65 - 70 dB
-  > 70 dB

Skala arkuszy: 1:5 000



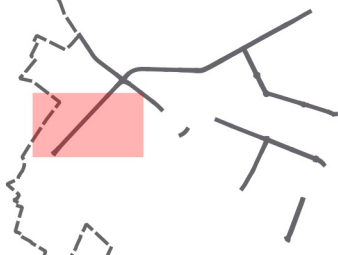


Wskaźnik L<sub>dwn</sub>

Przedziały imisji:

- 55 - 60 dB
- 60 - 65 dB
- 65 - 70 dB
- 70 - 75 dB
- >75 dB

skala 1 : 5 000

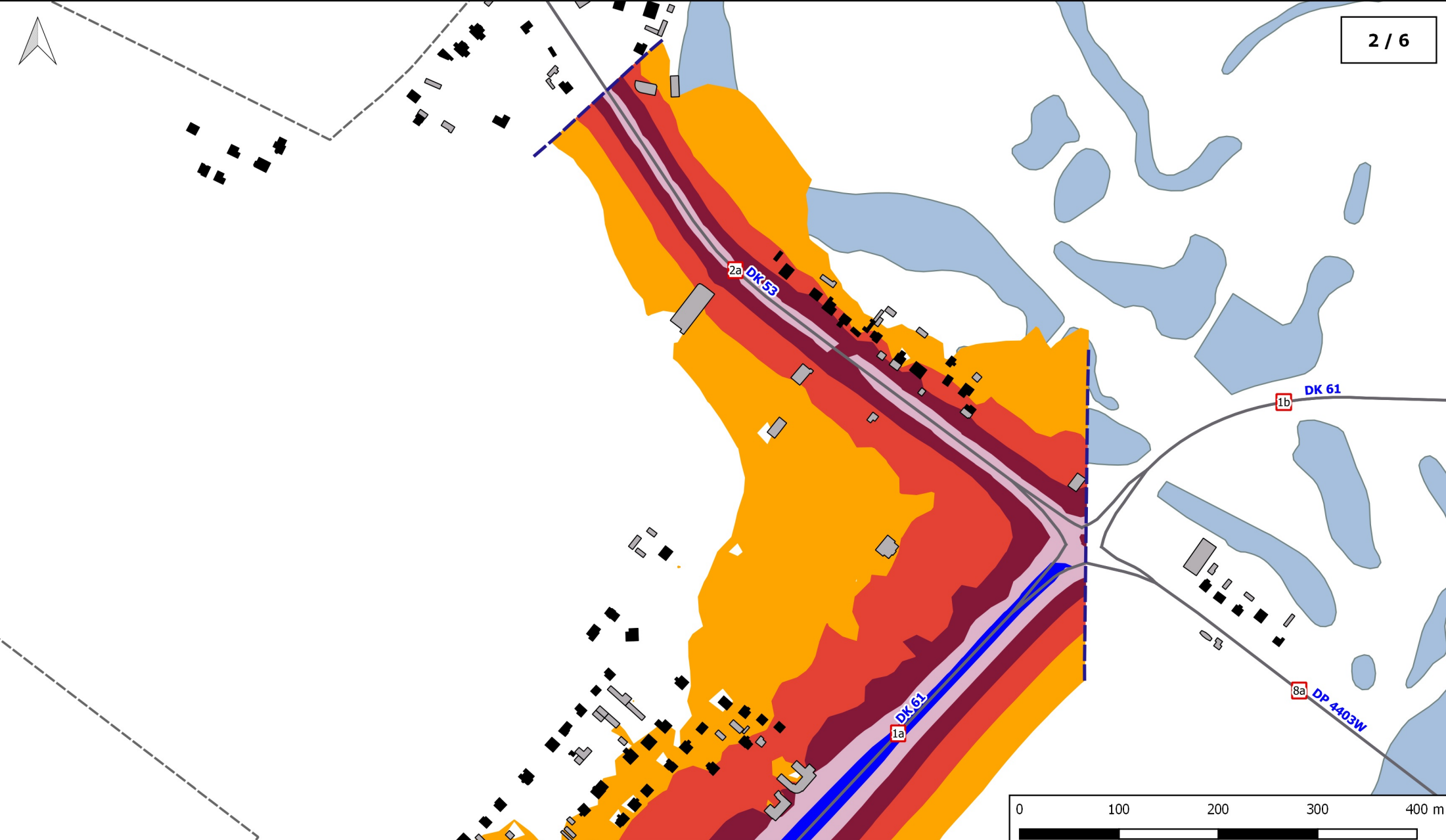


**Mapa imisyjna**  
**Zasięg izofon przed zastosowaniem działań naprawczych**

województwo mazowieckie

miasto Ostrołęka

Nr odcinka: 1a

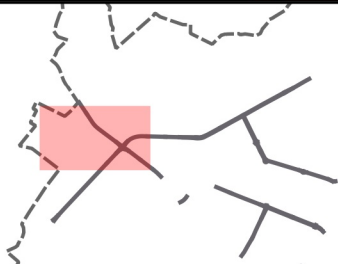


Wskaźnik Ldwn

Przedziały imisji:

- 55 - 60 dB
- 60 - 65 dB
- 65 - 70 dB
- 70 - 75 dB
- >75 dB

skala 1 : 5 000



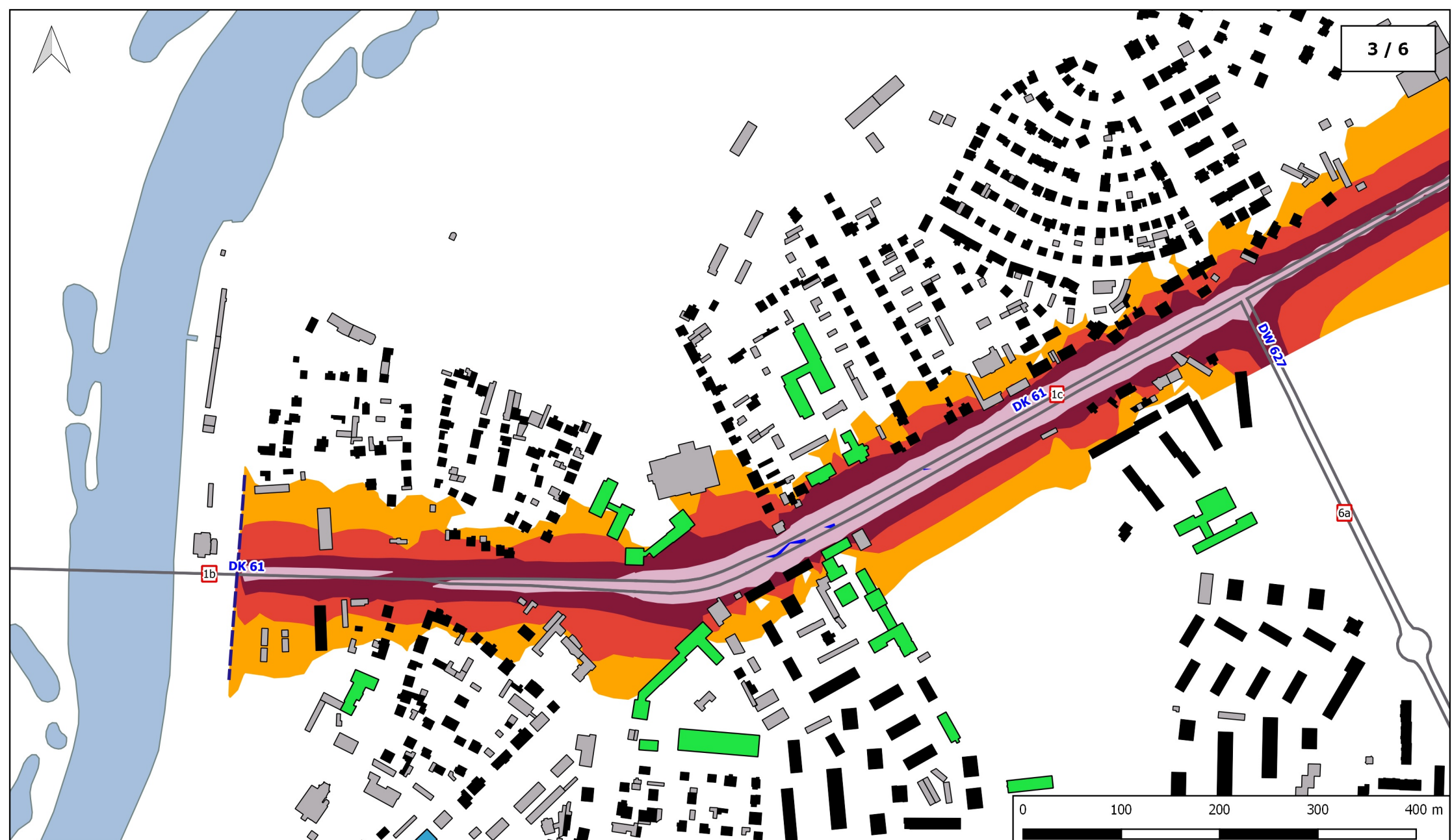
**Mapa imisyjna**  
Zasięg izofon przed zastosowaniem działań naprawczych

województwo mazowieckie

miasto Ostrołęka

Nr odcinka: 2a



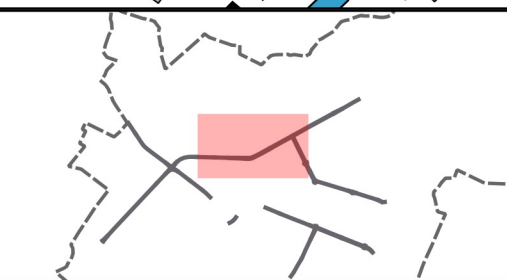


Wskaźnik Ldwn

Przedziały imisji:

- 55 - 60 dB
- 60 - 65 dB
- 65 - 70 dB
- 70 - 75 dB
- >75 dB

skala 1 : 5 000

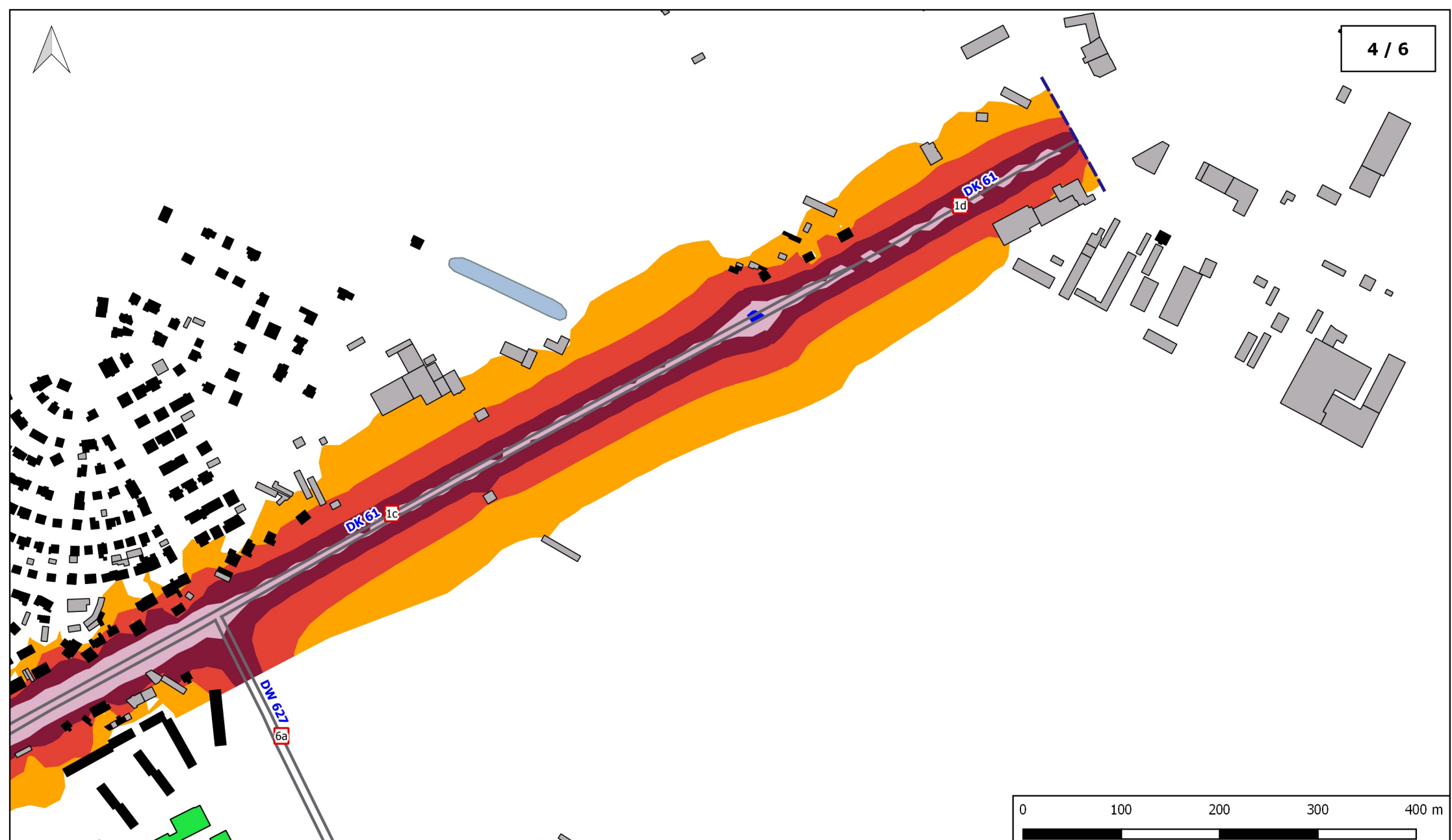


**Mapa imisyjna**  
Zasięg izofon przed zastosowaniem działań naprawczych

województwo mazowieckie

miasto Ostrołęka

Nr odcinka: 1b; 1c

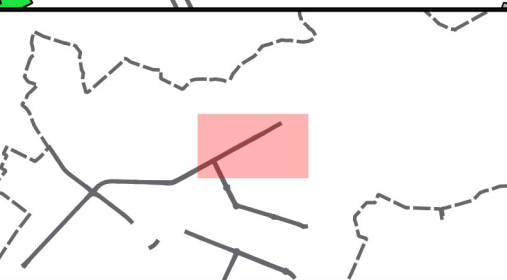


Wskaźnik Ldwn

Przedziały imisji:

- 55 - 60 dB
- 60 - 65 dB
- 65 - 70 dB
- 70 - 75 dB
- >75 dB

skala 1 : 5 000

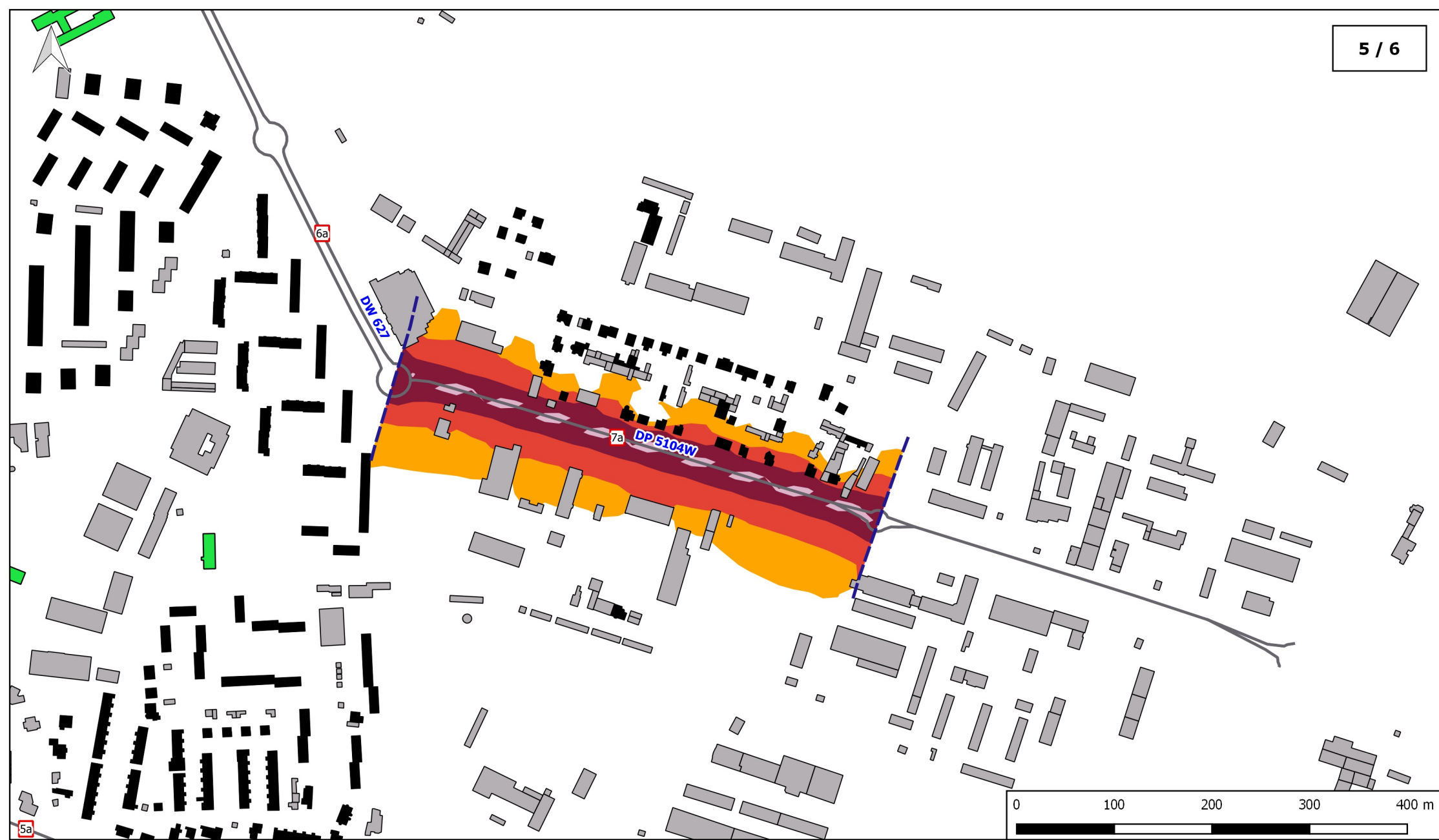


**Mapa imisyjna**  
**Zasięg izofon przed zastosowaniem działań naprawczych**

województwo mazowieckie

miasto Ostrołęka

Nr odcinka: 1c; 1d

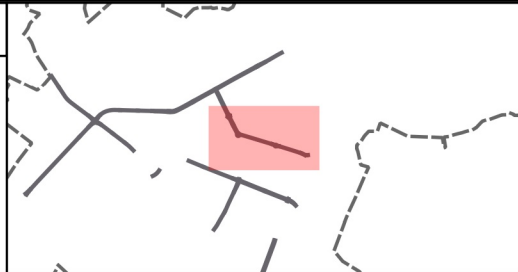


**Wskaźnik Ldwn**

**Przedziały imisji:**

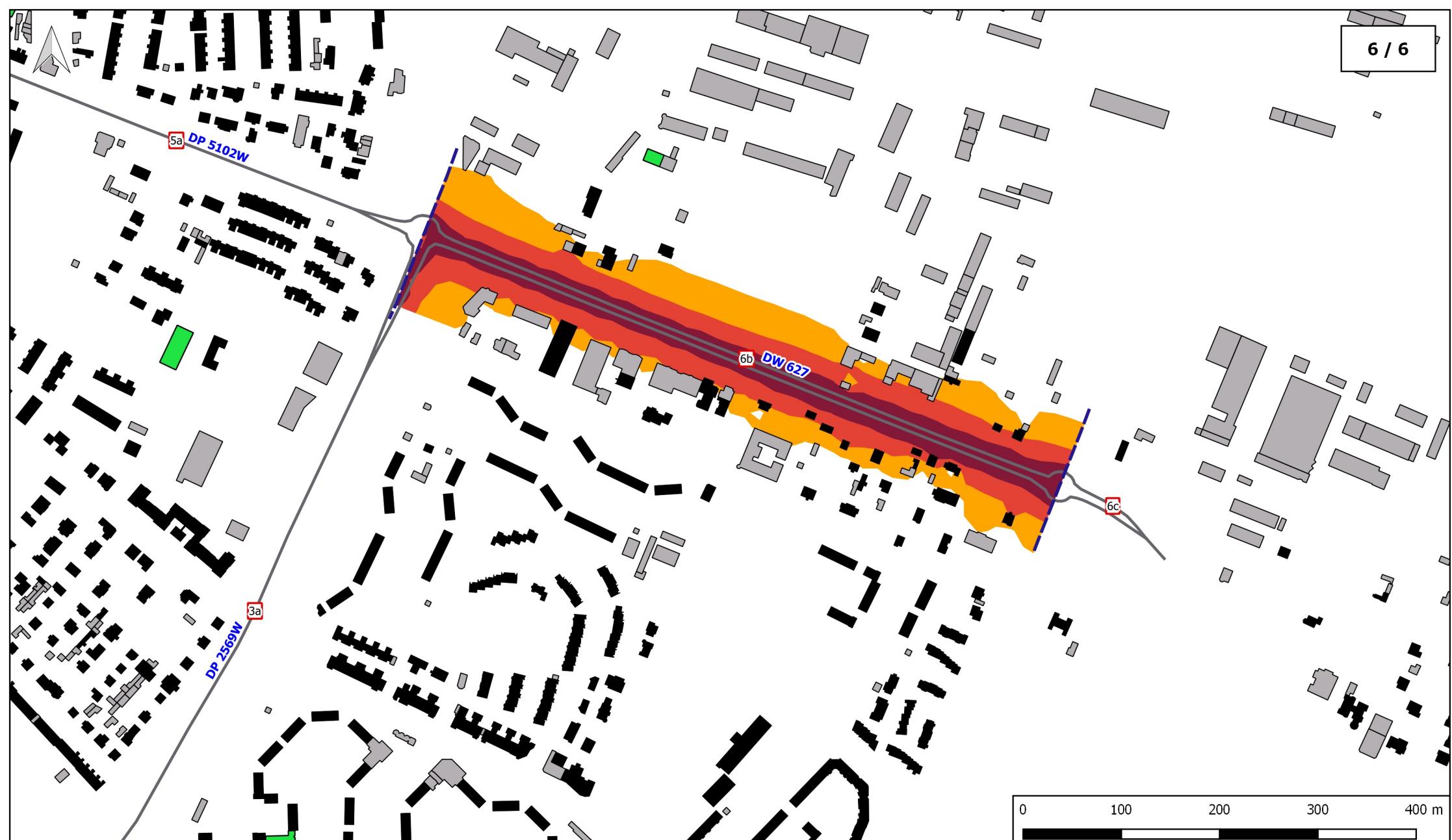
- 55 - 60 dB
- 60 - 65 dB
- 65 - 70 dB
- 70 - 75 dB
- >75 dB

**skala 1 : 5 000**



<p><b>Mapa imisyjna</b></p> <p><b>Zasięg izofon przed zastosowaniem działań naprawczych</b></p>		
<p><b>województwo mazowieckie</b></p>	<p><b>miasto Ostrołęka</b></p>	<p><b>Nr odcinka: 7a</b></p>



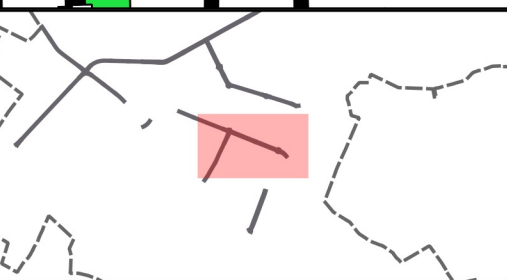


Wskaźnik Ldwn

Przedziały imisji:

- 55 - 60 dB
- 60 - 65 dB
- 65 - 70 dB
- 70 - 75 dB
- >75 dB

skala 1 : 5 000

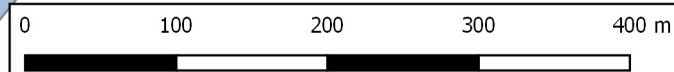
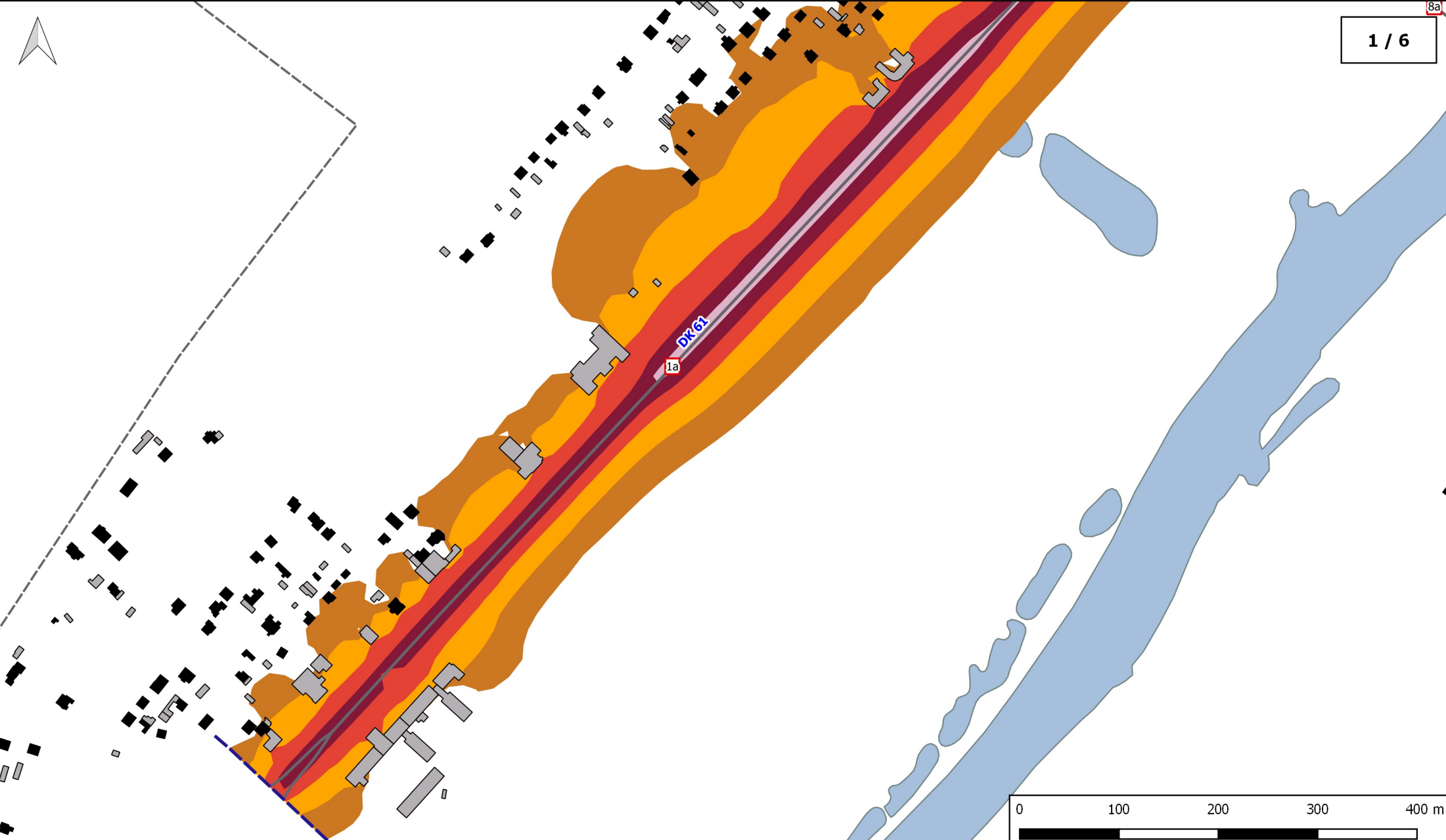


**Mapa imisyjna**  
Zasięg izofon przed zastosowaniem działań naprawczych

województwo mazowieckie

miasto Ostrołęka

Nr odcinka: 6b



Wskaźnik Ln

**Przedziały imisji:**

- 50 - 55 dB
- 55 - 60 dB
- 60 - 65 dB
- 65 - 70 dB
- >70 dB

**skala 1 : 5 000**

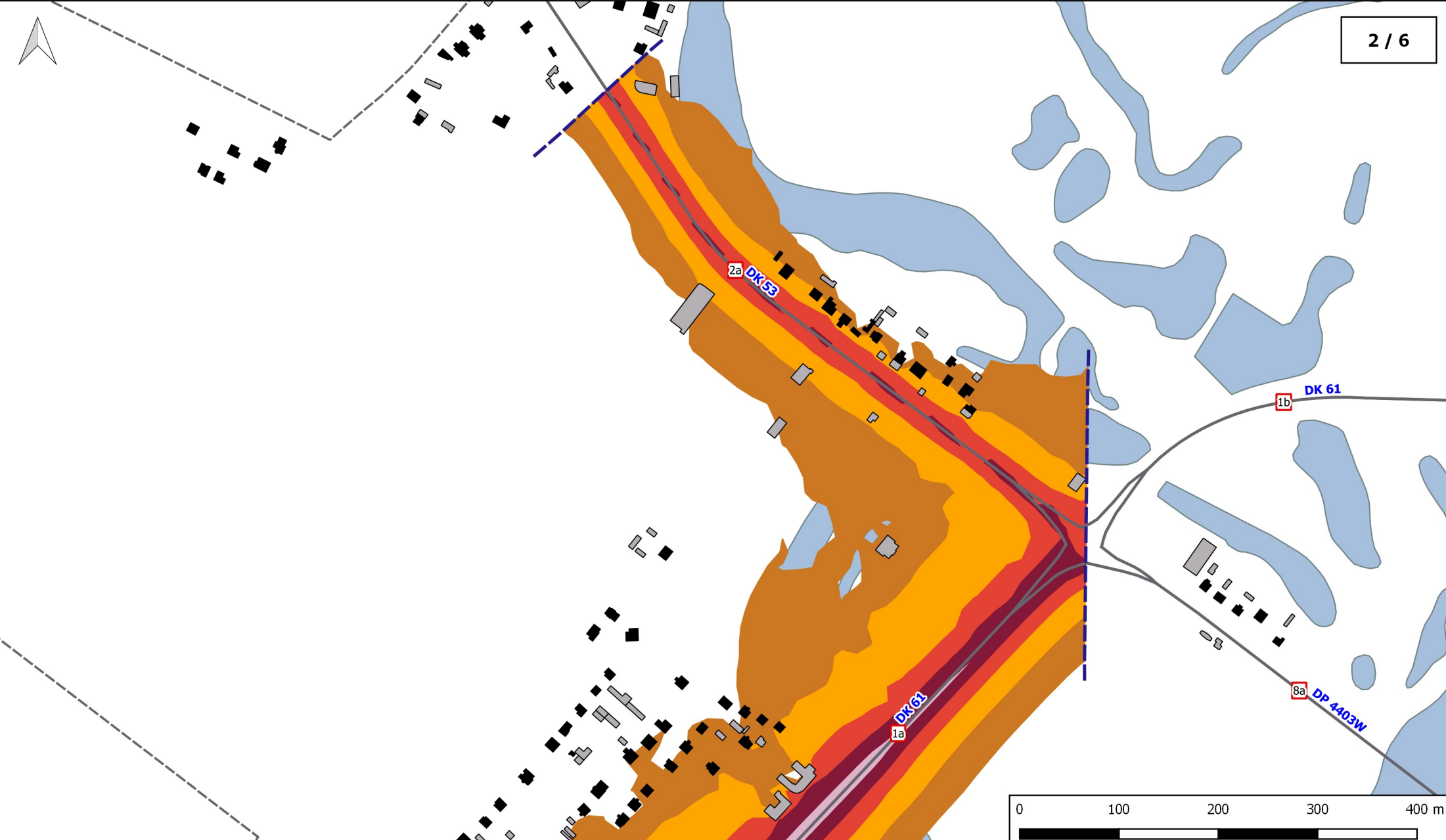


**Mapa imisyjna**  
**Zasięg izofon przed zastosowaniem działań naprawczych**

**województwo mazowieckie**

**miasto Ostrołęka**

**Nr odcinka: 1a**

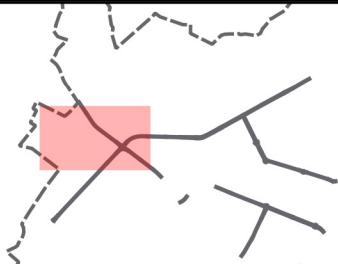


Wskaźnik Ln

**Przedziały imisji:**

- 50 - 55 dB
- 55 - 60 dB
- 60 - 65 dB
- 65 - 70 dB
- >70 dB

skala 1 : 5 000



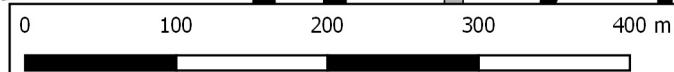
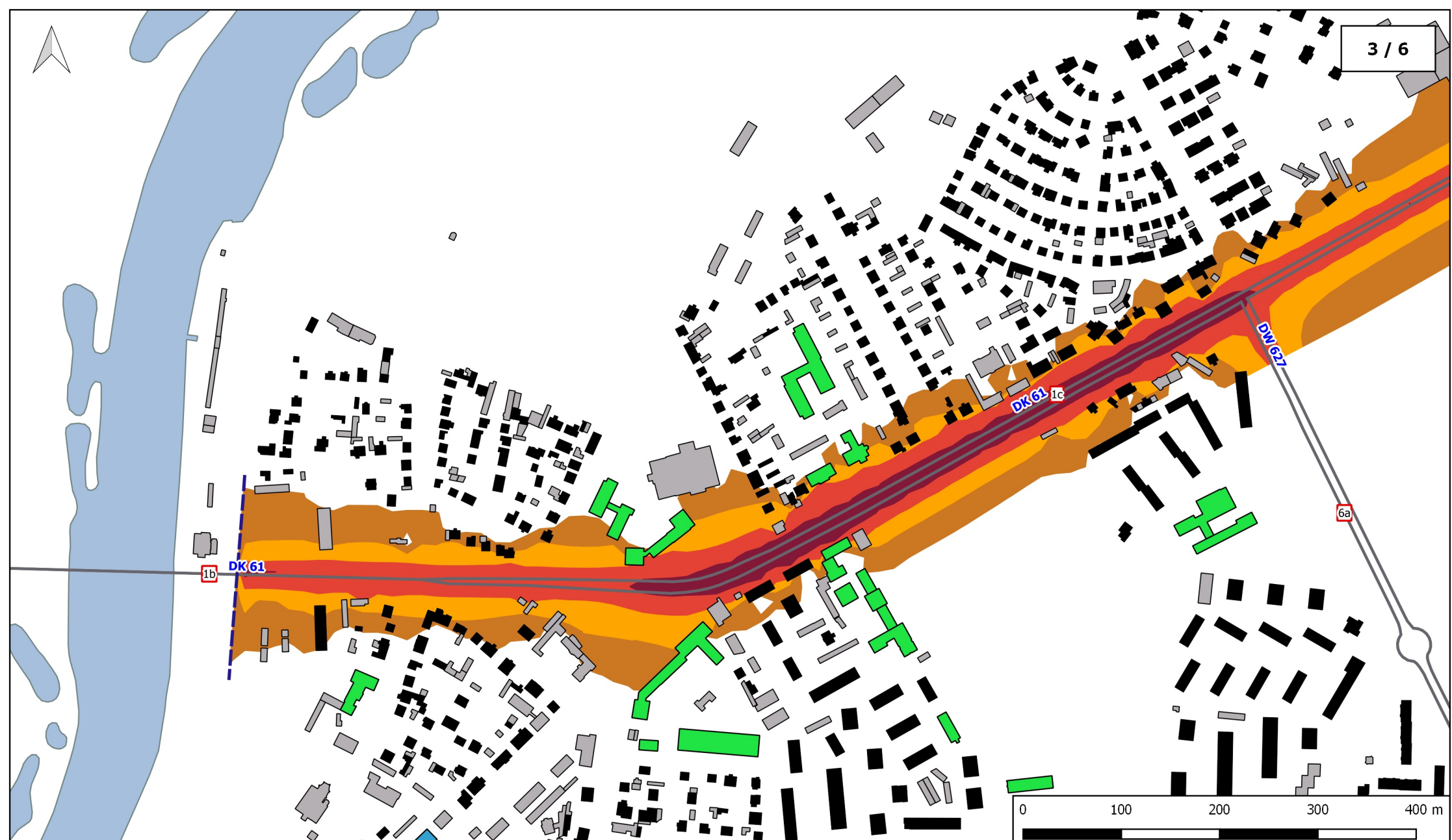
**Mapa imisyjna**  
**Zasięg izofon przed zastosowaniem działań naprawczych**

**województwo mazowieckie**

**miasto Ostrołęka**

**Nr odcinka: 2a**



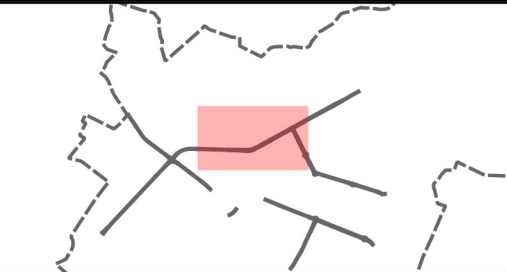


Wskaźnik Ln

**Przedziały emisji:**

- 50 - 55 dB
- 55 - 60 dB
- 60 - 65 dB
- 65 - 70 dB
- >70 dB

skala 1 : 5 000

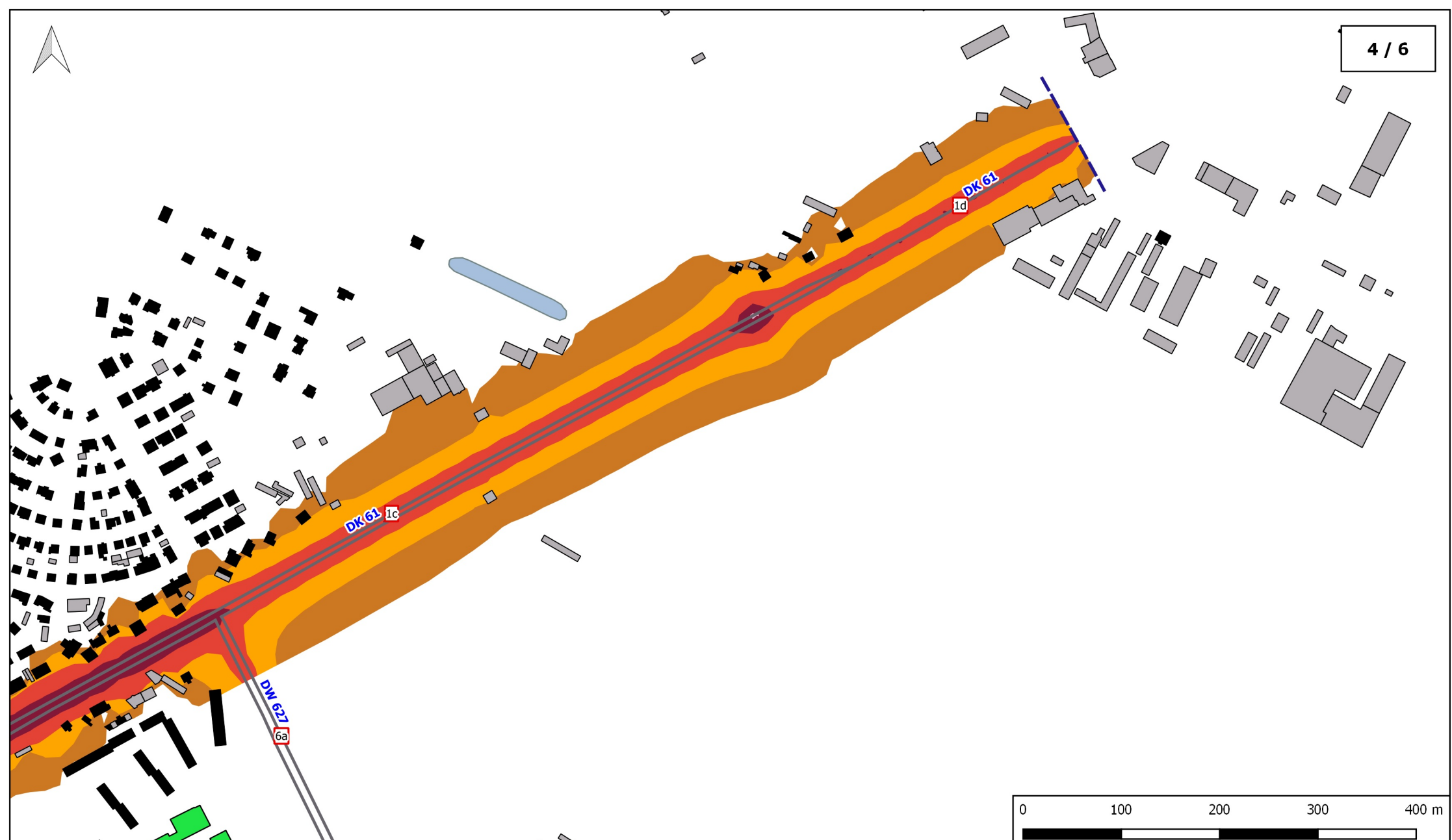


**Mapa imisyjna**  
**Zasięg izofon przed zastosowaniem działań naprawczych**

województwo mazowieckie

miasto Ostrołęka

Nr odcinka: 1b; 1c

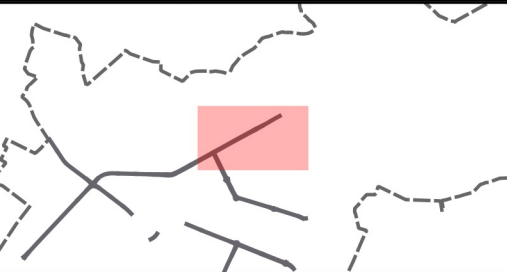


Wskaźnik Ln

Przedziały imisji:

- 50 - 55 dB
- 55 - 60 dB
- 60 - 65 dB
- 65 - 70 dB
- >70 dB

skala 1 : 5 000

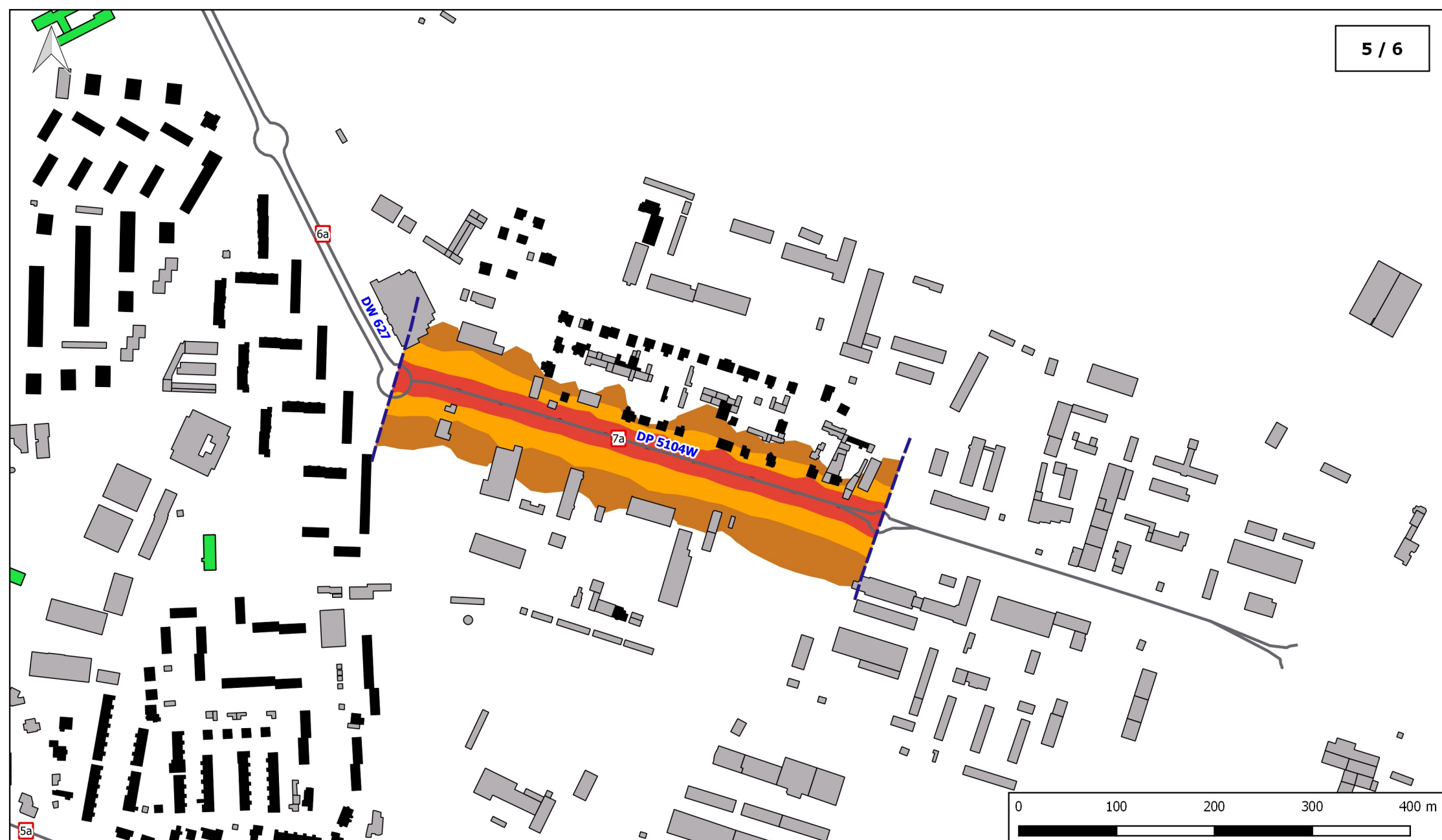


**Mapa imisyjna**  
**Zasięg izofon przed zastosowaniem działań naprawczych**

województwo mazowieckie

miasto Ostrołęka

Nr odcinka: 1c; 1d



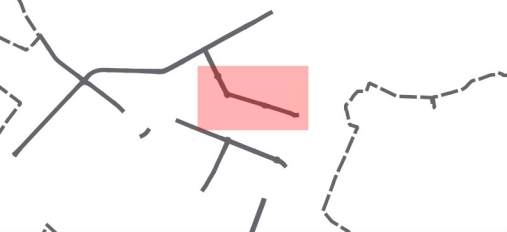
5a

Wskaźnik Ln

Przedziały imisji:

- 50 - 55 dB
- 55 - 60 dB
- 60 - 65 dB
- 65 - 70 dB
- >70 dB

skala 1 : 5 000




**Mapa imisyjna**  
Zasięg izofon przed zastosowaniem działań naprawczych

województwo mazowieckie

miasto Ostrołęka

Nr odcinka: 7a



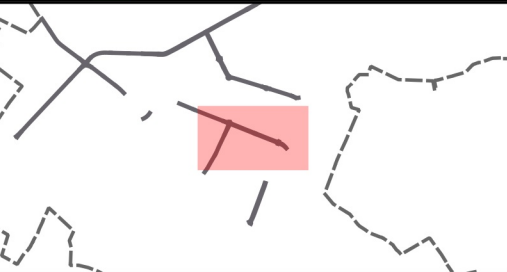


Wskaźnik Ln

Przedziały imisji:

- 50 - 55 dB
- 55 - 60 dB
- 60 - 65 dB
- 65 - 70 dB
- >70 dB

skala 1 : 5 000



**Mapa imisyjna**  
**Zasięg izofon przed zastosowaniem działań naprawczych**

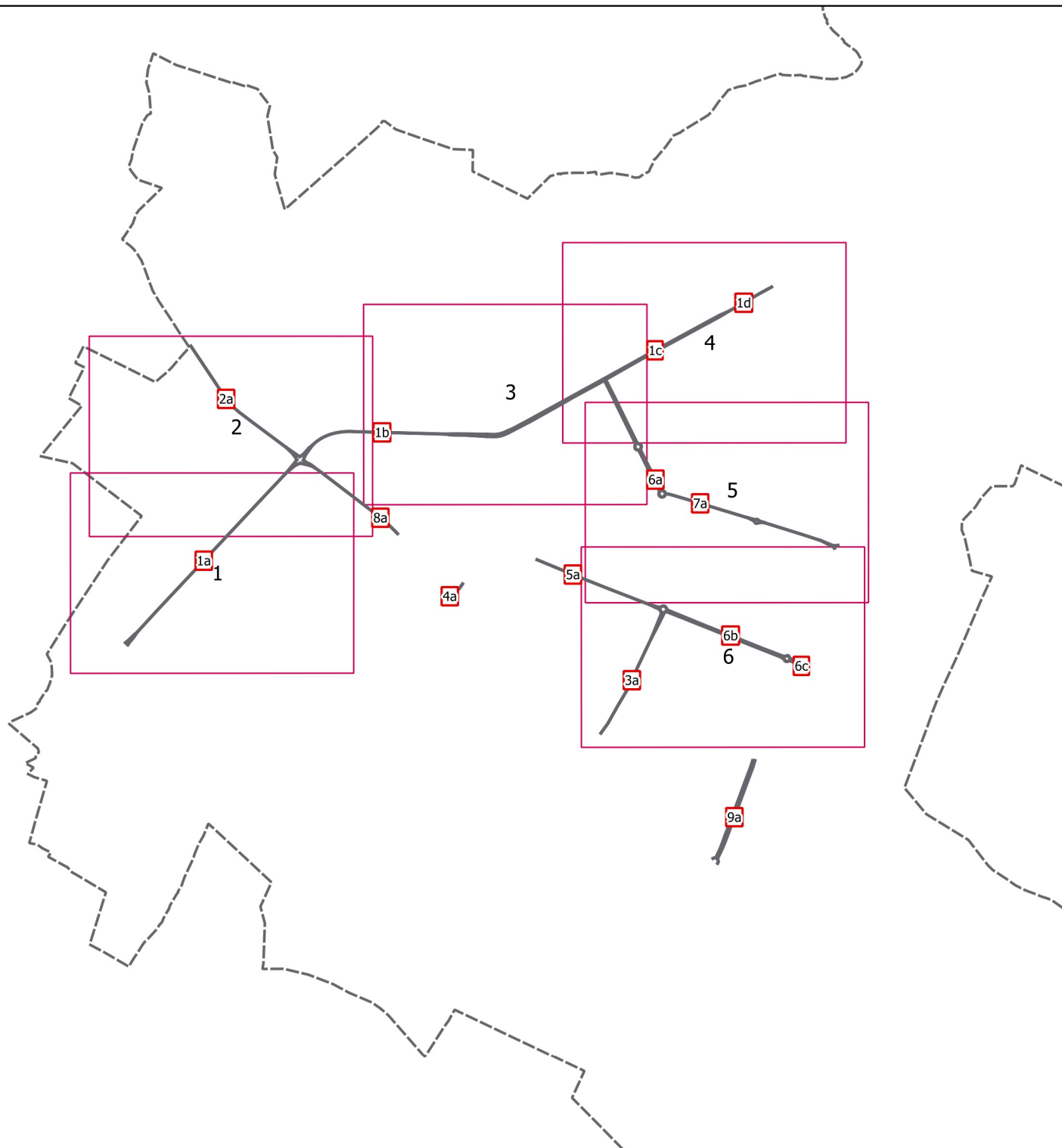
województwo mazowieckie

miasto Ostrołęka

Nr odcinka: 6b

**Mapa przedstawiająca efekt proponowanych działań naprawczych w ramach Programu ochrony środowiska przed hałasem dla terenów poza aglomeracjami, o których mowa w art. 179 ust. 1 Prawo ochrony środowiska, tj. obszarów dróg położonych na terenie miast Siedlce i Ostrołęka, których eksploatacja może powodować negatywne oddziaływanie akustyczne**

**Skorowidz arkuszy  
Miasto: Ostrołęka**



Legenda

Zabudowa

- Budynek mieszkalny
- Budynek gospodarcze, usługowe, przemysłowe
- Budynek ochrony zdrowia
- Dom opieki społecznej
- Budynek związany z czasowym pobytem dzieci i młodzieży

Analizowane odcinki dróg

DK 61

7a

Numer odcinka

Zakres działań naprawczych

Granica miasta

5 Arkusz mapy

Wody powierzchniowe


Przedziały emisji - pora dnia:

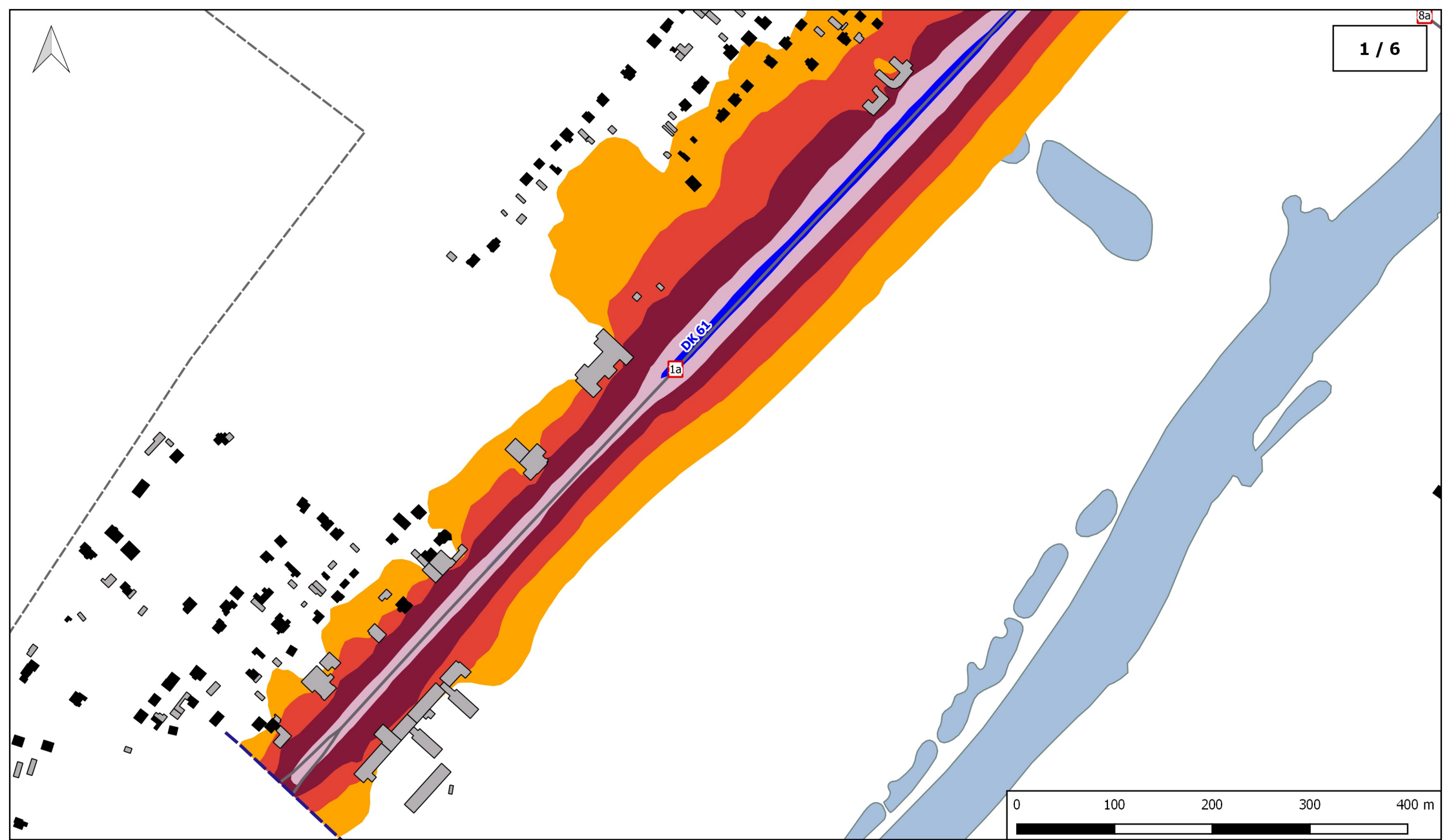
- 55 - 60 dB
- 60 - 65 dB
- 65 - 70 dB
- 70 - 75 dB
- > 75 dB

Przedziały emisji - pora nocy:

- 50 - 55 dB
- 55 - 60 dB
- 60 - 65 dB
- 65 - 70 dB
- > 70 dB

Skala arkuszy: 1:5 000



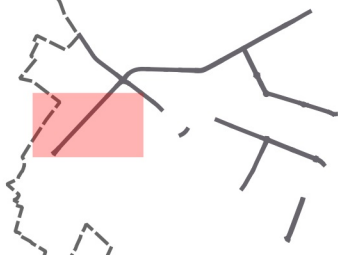


Wskaźnik Ldwn

Przedziały imisji:

- 55 - 60 dB
- 60 - 65 dB
- 65 - 70 dB
- 70 - 75 dB
- >75 dB

skala 1 : 5 000



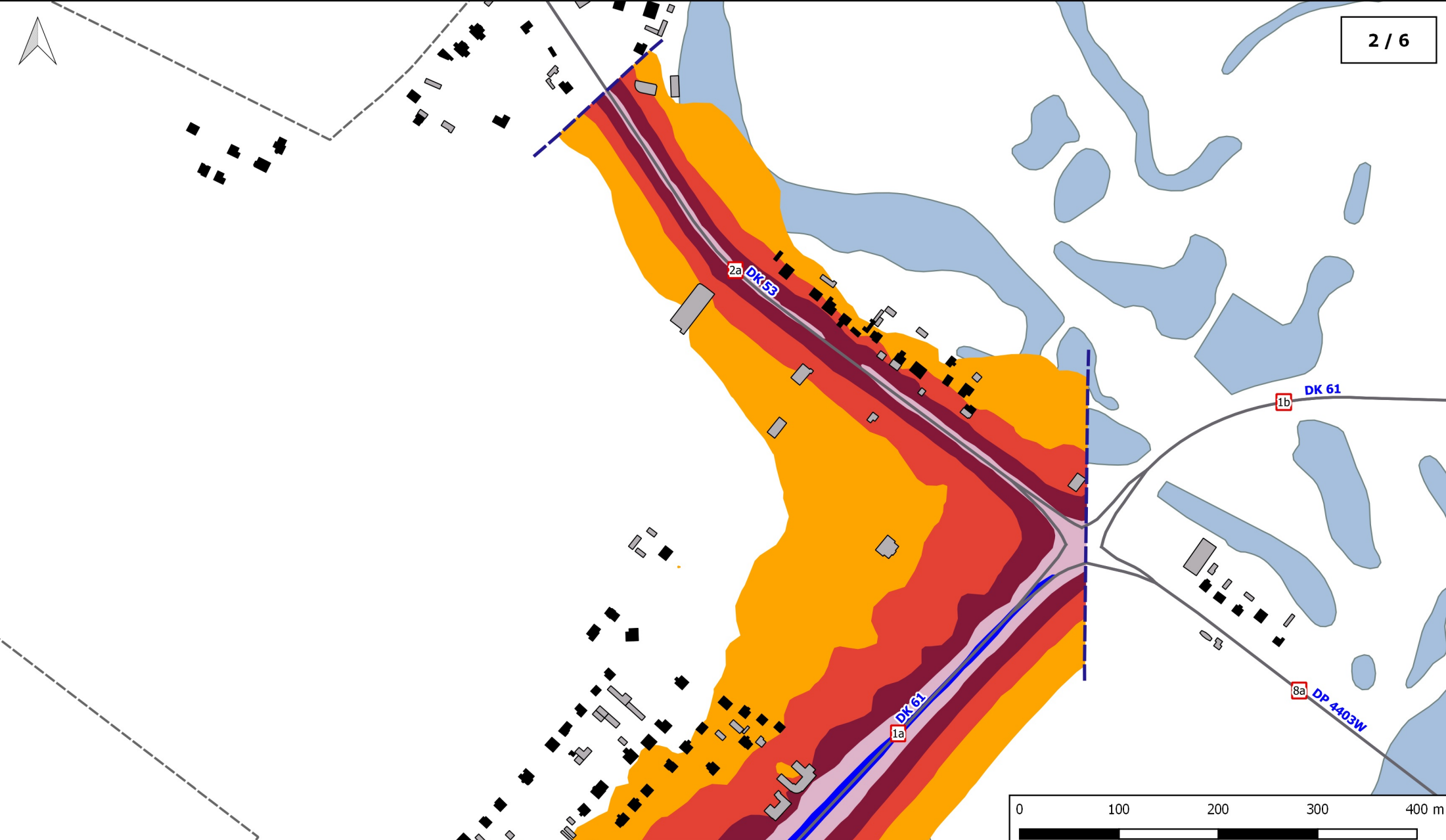
Mapy przedstawiające efekt proponowanych działań naprawczych w ramach Programu ochrony środowiska przed hałasem dla dróg położonych na terenie miast Siedlce i Ostrołęka

województwo mazowieckie

miasto Ostrołęka

Nr odcinka: 1a



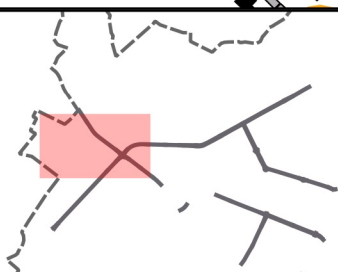


Wskaźnik Ldwn

Przedziały imisji:

- 55 - 60 dB
- 60 - 65 dB
- 65 - 70 dB
- 70 - 75 dB
- >75 dB

skala 1 : 5 000

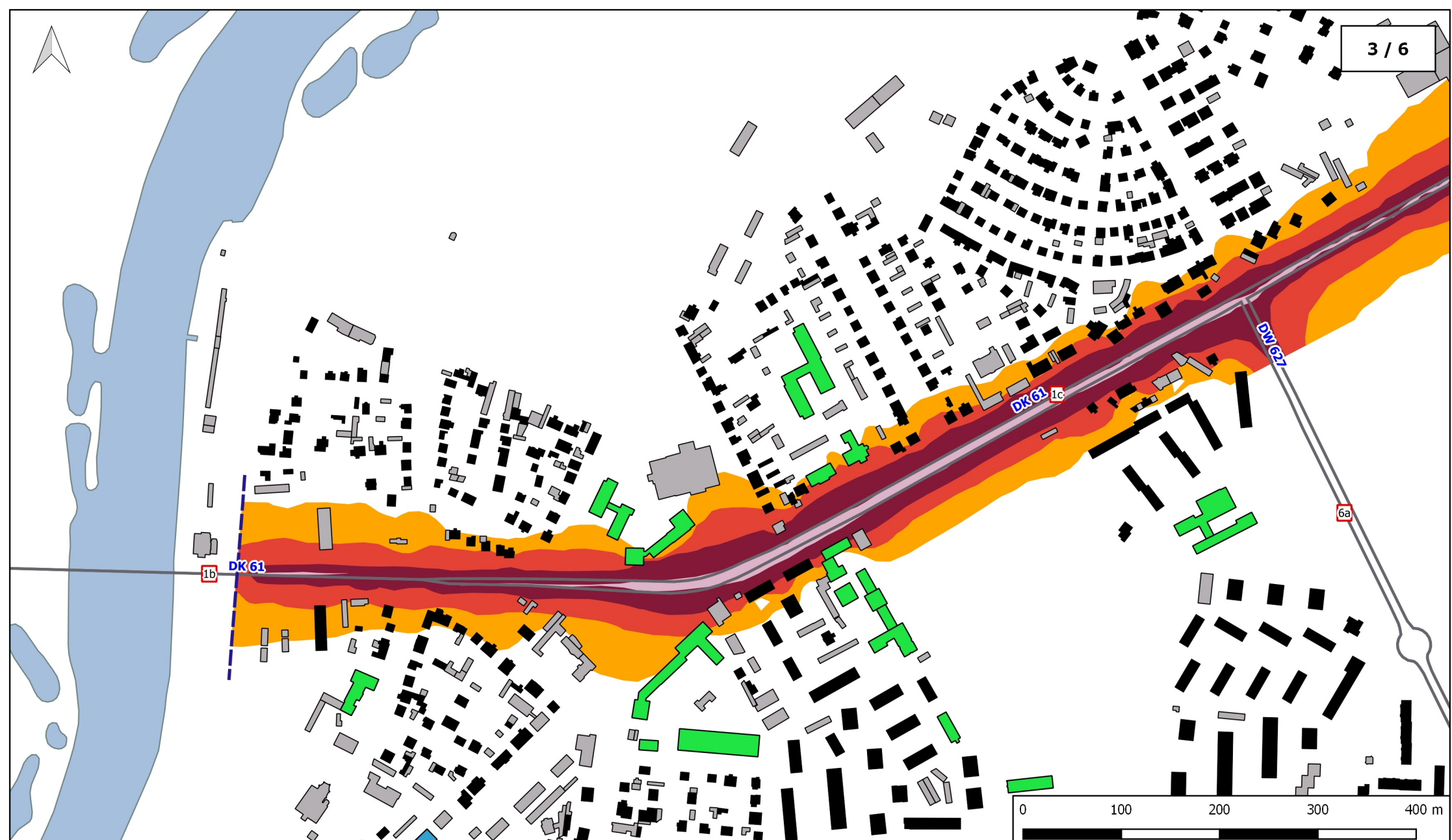


**Mapy przedstawiające efekt proponowanych działań naprawczych w ramach Programu ochrony środowiska przed hałasem dla dróg położonych na terenie miast Siedlce i Ostrołęka**

województwo mazowieckie

miasto Ostrołęka

Nr odcinka: 2a



Wskaźnik Ldwn

Przedziały imisji:

- 55 - 60 dB
- 60 - 65 dB
- 65 - 70 dB
- 70 - 75 dB
- >75 dB

skala 1 : 5 000

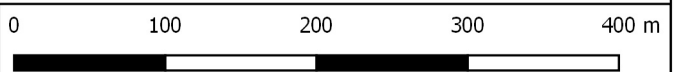
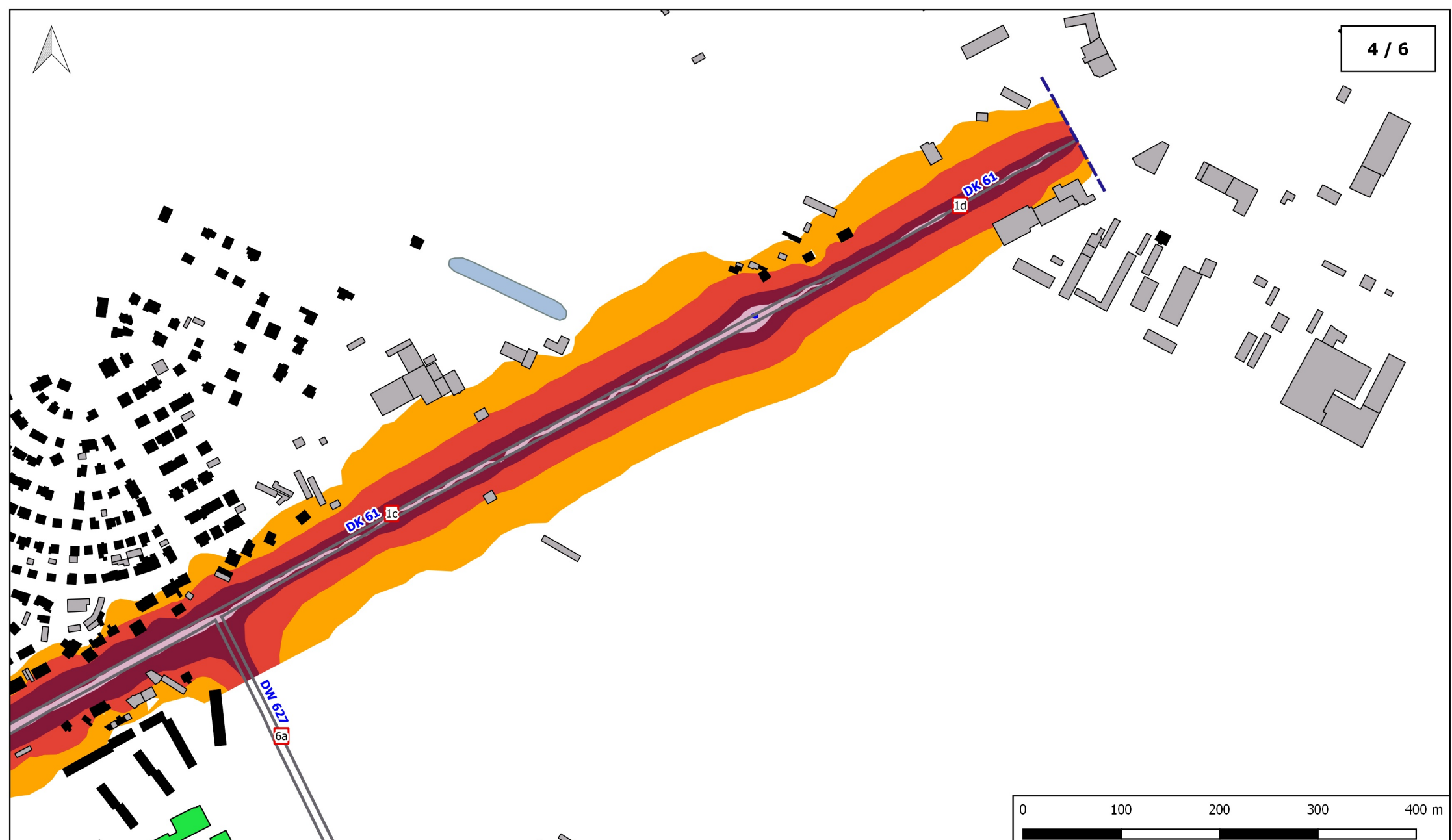


Mapy przedstawiające efekt proponowanych działań naprawczych w ramach Programu ochrony środowiska przed hałasem dla dróg położonych na terenie miast Siedlce i Ostrołęka

województwo mazowieckie

miasto Ostrołęka

Nr odcinka: 1b; 1c

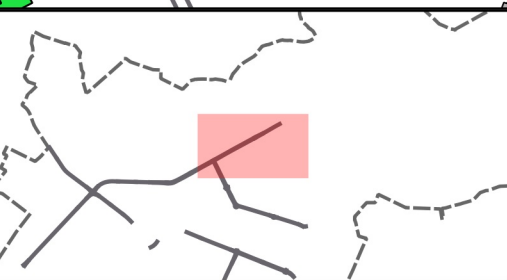


Wskaźnik Ldwn

Przedziały imisji:

- 55 - 60 dB
- 60 - 65 dB
- 65 - 70 dB
- 70 - 75 dB
- >75 dB

skala 1 : 5 000



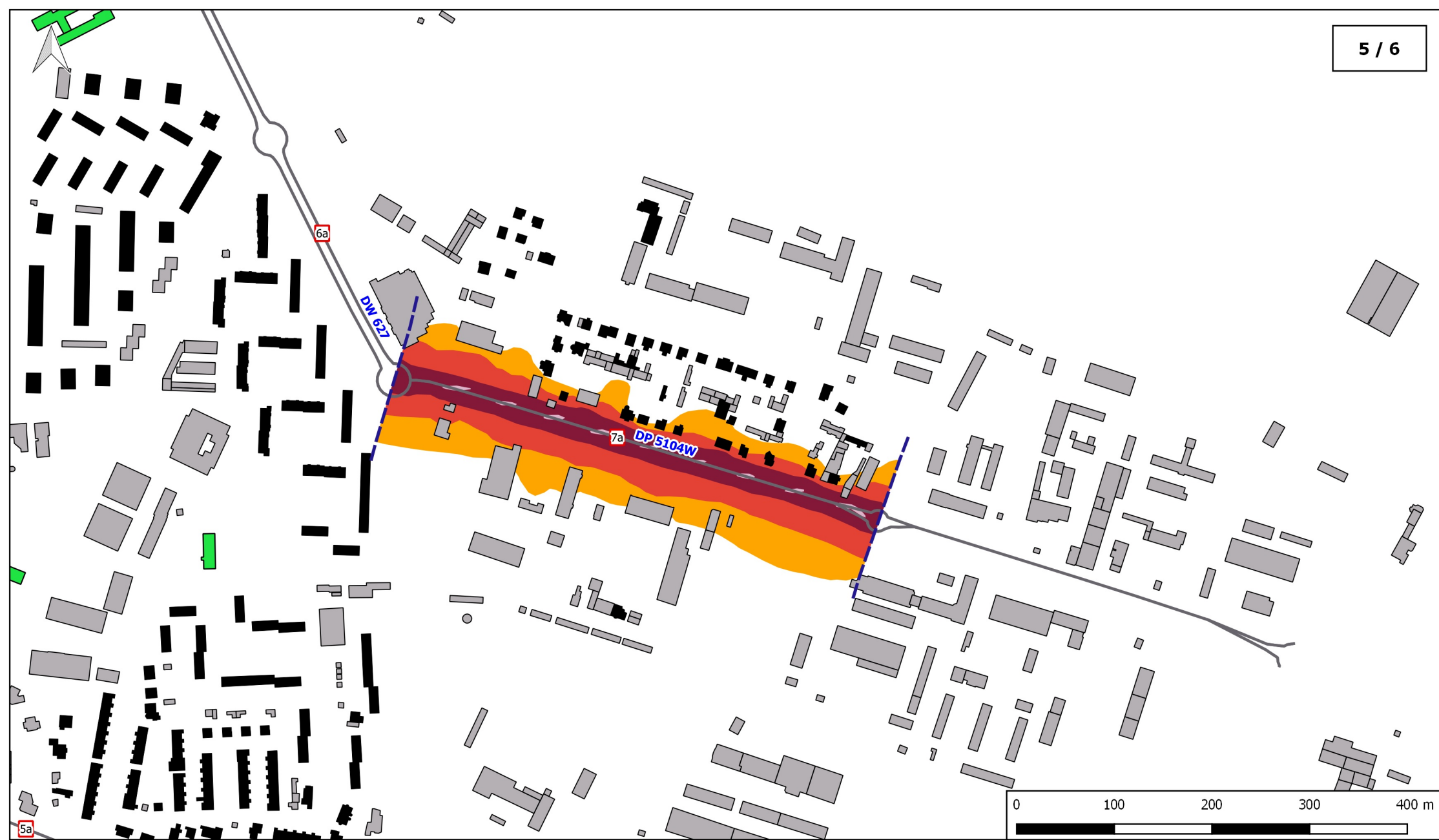
**Mapy przedstawiające efekt proponowanych działań naprawczych w ramach Programu ochrony środowiska przed hałasem dla dróg położonych na terenie miast Siedlce i Ostrołęka**

województwo mazowieckie

miasto Ostrołęka

Nr odcinka: 1c; 1d





Wskaźnik Ldwn

Przedziały imisji:

- 55 - 60 dB
- 60 - 65 dB
- 65 - 70 dB
- 70 - 75 dB
- >75 dB

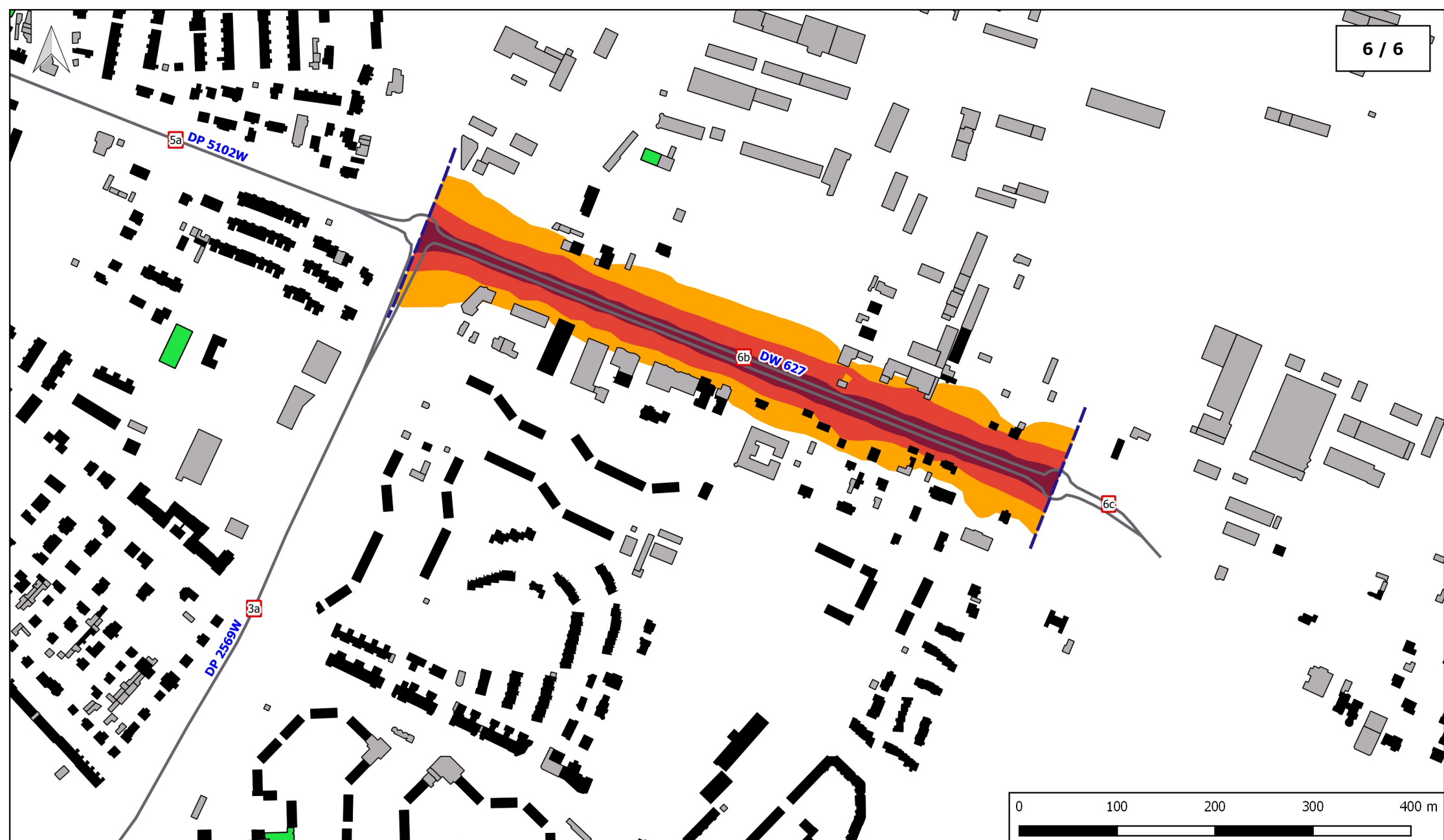
skala 1 : 5 000

Mapy przedstawiające efekt proponowanych działań naprawczych w ramach Programu ochrony środowiska przed hałasem dla dróg położonych na terenie miast Siedlce i Ostrołęka

województwo mazowieckie

miasto Ostrołęka

Nr odcinka: 7a

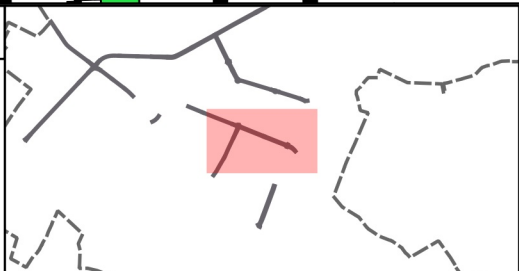


Wskaźnik Ldwn

Przedziały imisji:

- 55 - 60 dB
- 60 - 65 dB
- 65 - 70 dB
- 70 - 75 dB
- >75 dB

skala 1 : 5 000


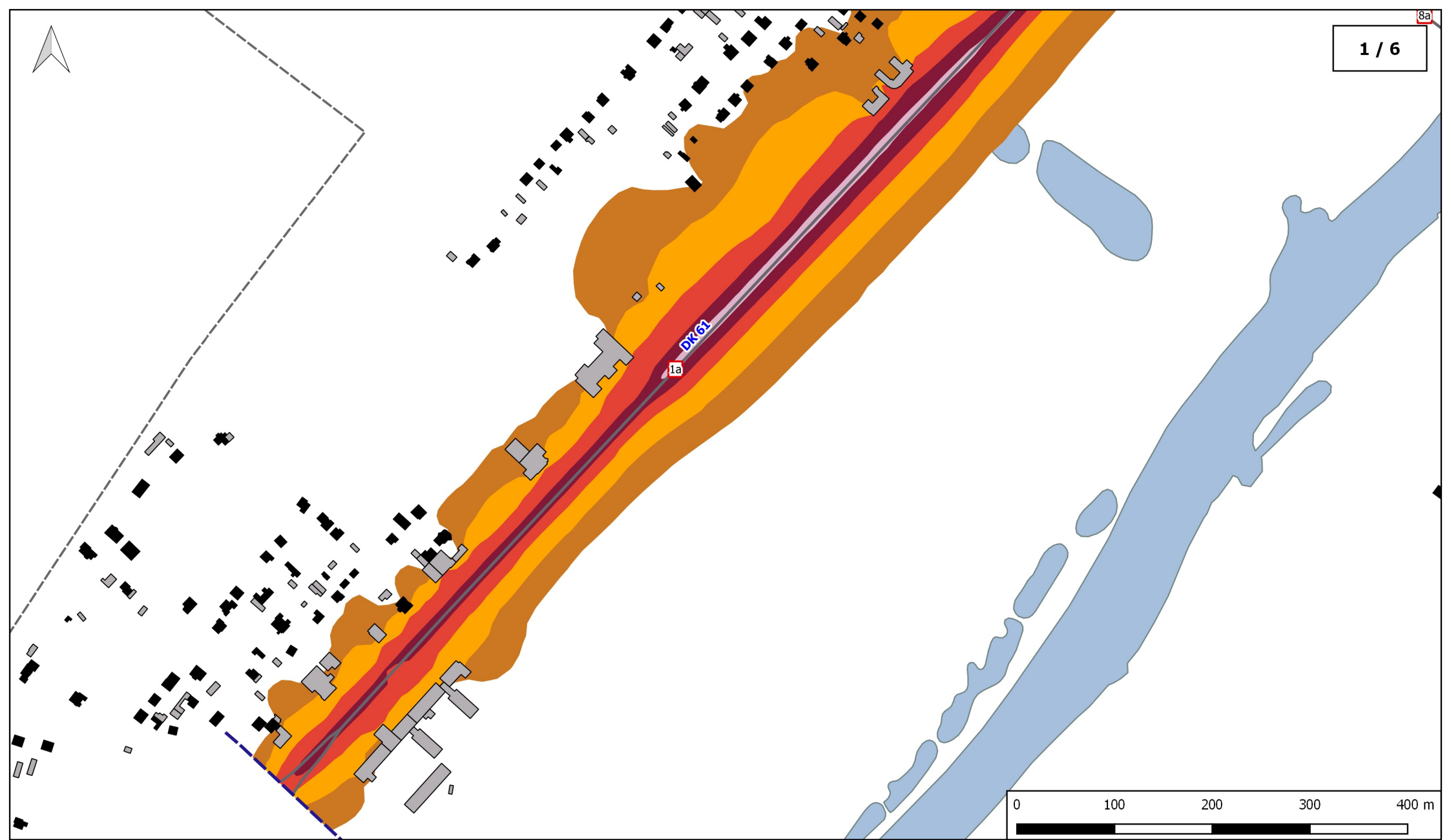


Mapy przedstawiające efekt proponowanych działań naprawczych w ramach Programu ochrony środowiska przed hałasem dla dróg położonych na terenie miast Siedlce i Ostrołęka

województwo mazowieckie

miasto Ostrołęka

Nr odcinka: 6b



Wskaźnik Ln

Przedziały imisji:

- 50 - 55 dB
- 55 - 60 dB
- 60 - 65 dB
- 65 - 70 dB
- >70 dB

skala 1 : 5 000



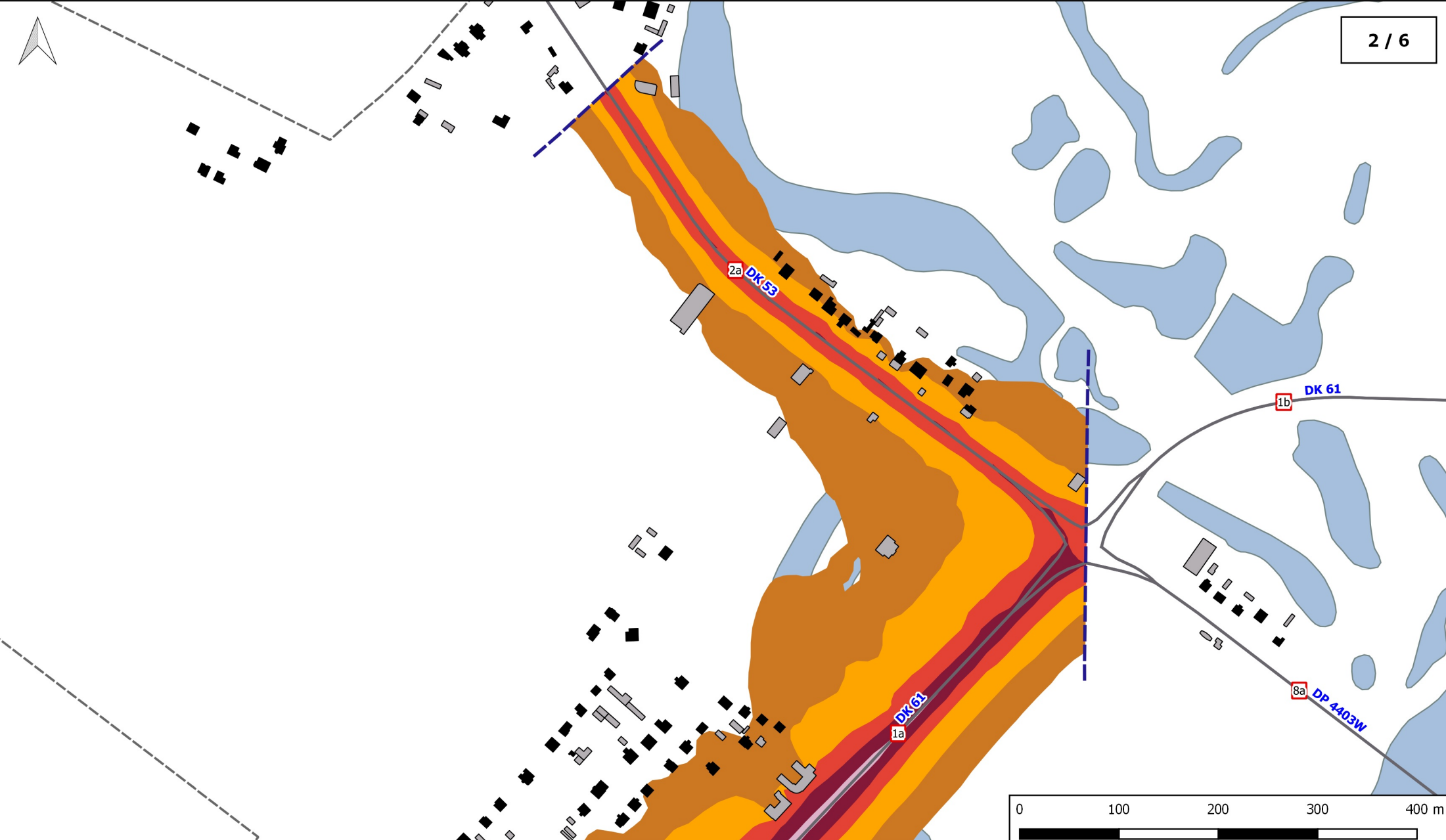
**Mapy przedstawiające efekt proponowanych działań naprawczych w ramach Programu ochrony środowiska przed hałasem dla dróg położonych na terenie miast Siedlce i Ostrołęka**

województwo mazowieckie

miasto Ostrołęka

Nr odcinka: 1a



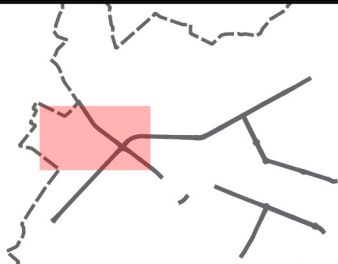


Wskaźnik Ln

Przedziały imisji:

- 50 - 55 dB
- 55 - 60 dB
- 60 - 65 dB
- 65 - 70 dB
- >70 dB

skala 1 : 5 000

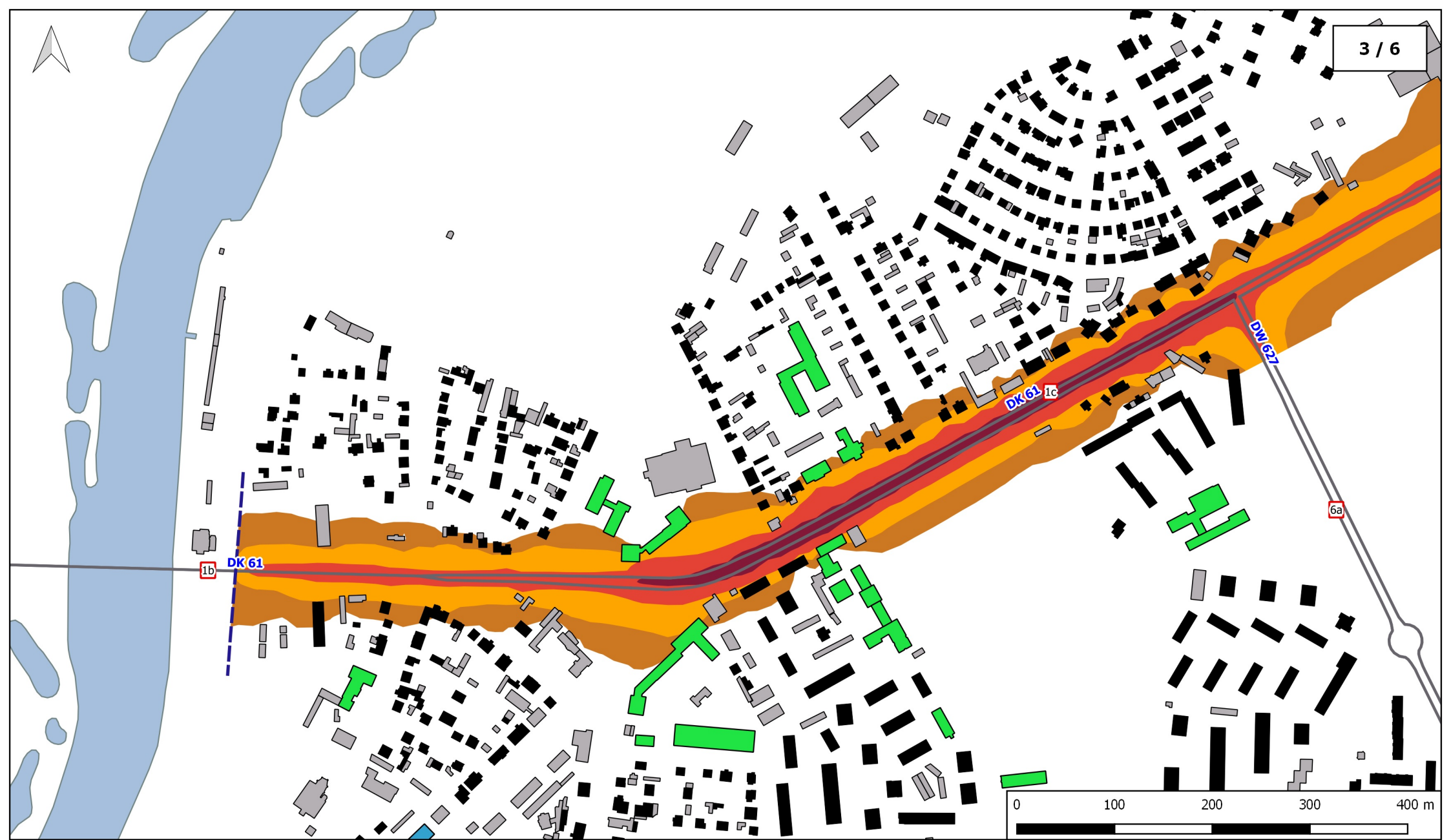


**Mapy przedstawiające efekt proponowanych działań naprawczych w ramach Programu ochrony środowiska przed hałasem dla dróg położonych na terenie miast Siedlce i Ostrołęka**

województwo mazowieckie

miasto Ostrołęka

Nr odcinka: 2a

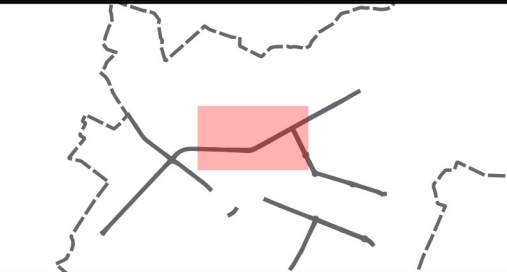


Wskaźnik Ln

Przedziały imisji:

- 50 - 55 dB
- 55 - 60 dB
- 60 - 65 dB
- 65 - 70 dB
- >70 dB

skala 1 : 5 000

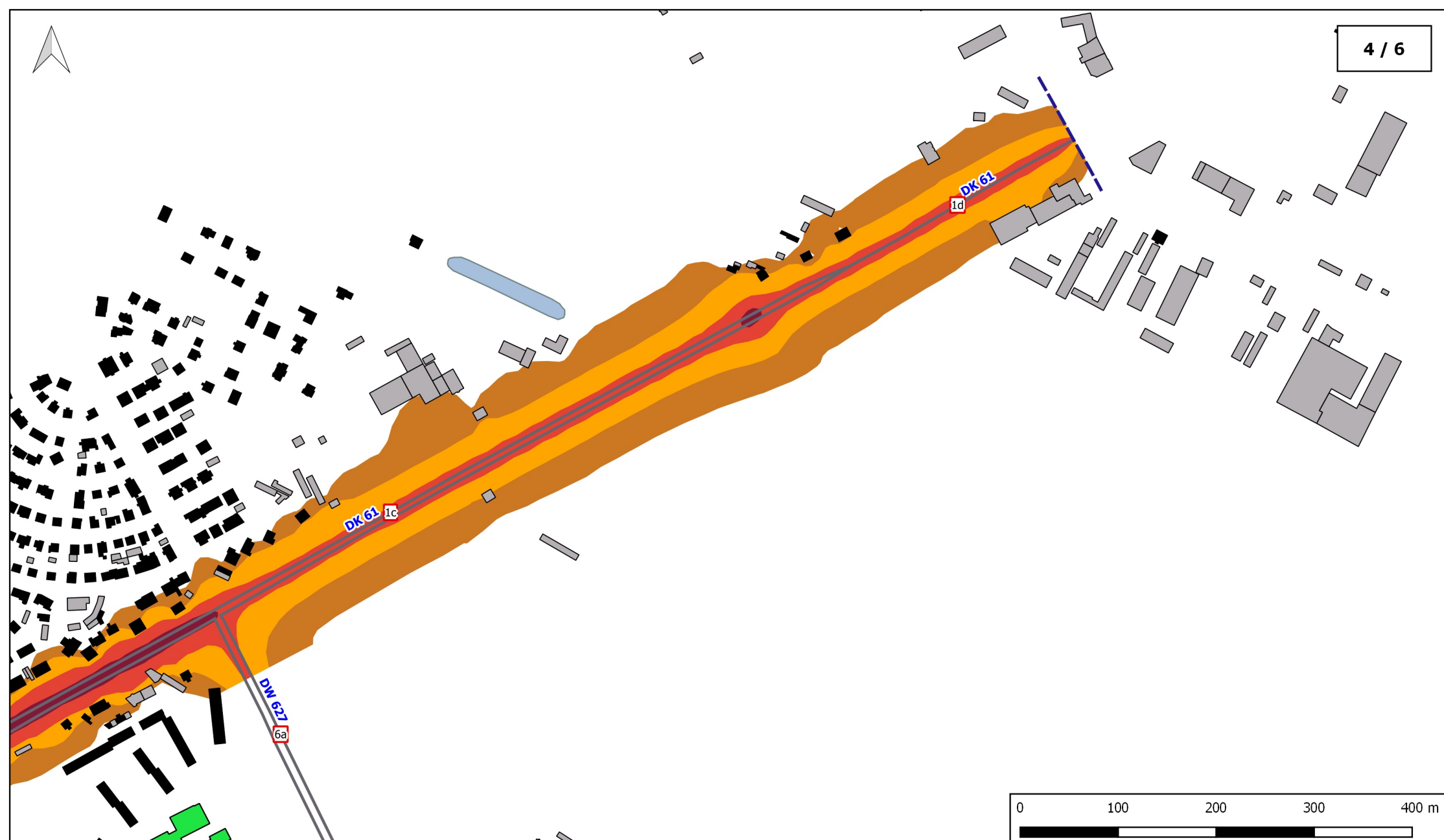


**Mapy przedstawiające efekt proponowanych działań naprawczych w ramach Programu ochrony środowiska przed hałasem dla dróg położonych na terenie miast Siedlce i Ostrołęka**

województwo mazowieckie

miasto Ostrołęka

Nr odcinka: 1b; 1c

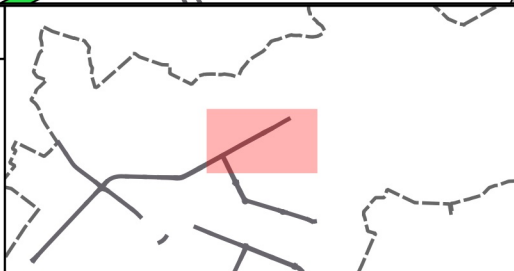


Wskaźnik Ln

Przedziały imisji:

- 50 - 55 dB
- 55 - 60 dB
- 60 - 65 dB
- 65 - 70 dB
- >70 dB

skala 1 : 5 000



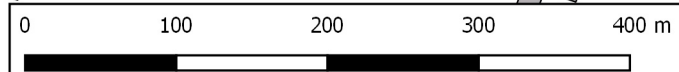
Mapy przedstawiające efekt proponowanych działań naprawczych w ramach Programu ochrony środowiska przed hałasem dla dróg położonych na terenie miast Siedlce i Ostrołęka

województwo mazowieckie

miasto Ostrołęka

Nr odcinka: 1c; 1d





Wskaźnik Ln

Przedziały imisji:

- 50 - 55 dB
- 55 - 60 dB
- 60 - 65 dB
- 65 - 70 dB
- >70 dB

skala 1 : 5 000

**Mapy przedstawiające efekt proponowanych działań naprawczych w ramach Programu ochrony środowiska przed hałasem dla dróg położonych na terenie miast Siedlce i Ostrołęka**

województwo mazowieckie

miasto Ostrołęka

Nr odcinka: 7a

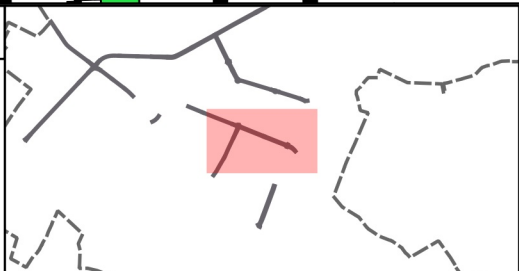


Wskaźnik Ln

Przedziały imisji:

- 50 - 55 dB
- 55 - 60 dB
- 60 - 65 dB
- 65 - 70 dB
- >70 dB

skala 1 : 5 000



Mapy przedstawiające efekt proponowanych działań naprawczych w ramach Programu ochrony środowiska przed hałasem dla dróg położonych na terenie miast Siedlce i Ostrołęka

województwo mazowieckie

miasto Ostrołęka

Nr odcinka: 6b